AYUNTAMIENTO CONSTITUCIONAL DE SAN JOSÉ DEL RINCÓN MÉXICO 2019-2021
SESIÓN ORDINARIA DE CABILDO NÚMERO 064, AÑO 2020.

EN EL MUNICIPIO DE SAN JOSÉ DEL RINCÓN, ESTADO DE MÉXICO; SIENDO LAS **NUEVE** HORAS CON **DIECISIETE** MINUTOS DEL DÍA **VEINTICUATRO** DE **SEPTIEMBRE** DEL AÑO **DOS MIL VEINTE**, REUNIDOS EN LA SALA DE CABILDOS DEL PALACIO MUNICIPAL, SITO EN CALLE GUADALUPE VICTORIA, NUMERO 12, COLONIA CENTRO, LOS INTEGRANTES DEL AYUNTAMIENTO MUNICIPAL CONSTITUCIONAL 2019-2021, SIENDO LOS C.C. MARÍA ELENA MONTAÑO MORALES, PRESIDENTE MUNICIPAL CONSTITUCIONAL; OBED ALEJANDRO MONDRAGÓN HURTADO, SÍNDICO; JOSEFINA CABALLERO ESQUIVEL, PRIMERA REGIDORA; RAÚL DE JESÚS SEGUNDO, SEGUNDO REGIDOR; ARELI GRANADOS GARCÍA, TERCERA REGIDORA; OCTAVIO ROJAS CAMACHO, CUARTO REGIDOR; MARÍA ELENA RANGEL DE LA O, QUINTA REGIDORA; RICARDO MORENO RAMÍREZ, SEXTO REGIDOR; JUAN EDUARDO RAMÍREZ DE JESÚS, SÉPTIMO REGIDOR; FEDERICO SALGADO SÁNCHEZ, OCTAVO REGIDOR; JOSÉ MARIO GUZMÁN SÁNCHEZ, NOVENO REGIDOR; ASISTIDOS POR LA C. MARITZA SANDOVAL GONZÁLEZ, SECRETARIO DEL AYUNTAMIENTO; CON BASE EN LO DISPUESTO POR LOS ARTÍCULOS 115 DE LA CONSTITUCIÓN POLÍTICA DE LOS ESTADOS UNIDOS MEXICANOS, 122, 123 Y 128 DE LA CONSTITUCIÓN POLÍTICA DEL ESTADO LIBRE Y SOBERANO DE MÉXICO; 16, 19, 29, 30, 48 Y 91 DE LA LEY ORGÁNICA MUNICIPAL DEL ESTADO DE MÉXICO VIGENTE EN LA ENTIDAD Y 44 DEL BANDO MUNICIPAL VIGENTE CON EL PROPÓSITO DE CELEBRAR LA **SEXAGÉSIMO CUARTA** SESIÓN ORDINARIA DE CABILDO.

1. LISTA DE ASISTENCIA Y DECLARACIÓN DE QUORUM LEGAL.----------
PARA DAR CABAL CUMPLIMIENTO A LO DISPUESTO POR LA LEY ORGÁNICA MUNICIPAL DEL ESTADO DE MÉXICO, EN SU ARTÍCULO 48 FRACCIONES I Y V, SE DIO INICIO A LA PRESENTE SESIÓN ORDINARIA DE CABILDO, POR LO QUE LA C. MARÍA ELENA MONTAÑO MORALES, PRESIDENTE MUNICIPAL CONSTITUCIONAL, INSTRUYÓ EN EL ACTO A LA SECRETARIO DEL AYUNTAMIENTO PARA QUE PROCEDIERA CON EL DESARROLLO DE LA SESIÓN.

EN USO DE LA PALABRA LA SECRETARIO DEL AYUNTAMIENTO, MANIFESTÓ A LOS INTEGRANTES DEL AYUNTAMIENTO QUE PARA DAR CABAL CUMPLIMIENTO A LO DISPUESTO POR LA LEY ORGÁNICA MUNICIPAL DEL ESTADO DE MÉXICO, EN SUS ARTÍCULOS 29 Y 30; PROCEDERÍA A PASAR LISTA DE ASISTENCIA A LOS INTEGRANTES DE ESTE CUERPO EDILICIO.

C. MARÍA ELENA MONTAÑO MORALES	PRESIDENTE MUNICIPAL
C. OBED ALEJANDRO MONDRAGÓN HURTADO	SÍNDICO
C. JOSEFINA CABALLERO ESQUIVEL	PRIMERA REGIDORA
C. RAÚL DE JESÚS SEGUNDO	SEGUNDO REGIDOR
C. ARELI GRANADOS GARCÍA	TERCERA REGIDORA
C. OCTAVIO ROJAS CAMACHO	CUARTO REGIDOR
C. MARÍA ELENA RANGEL DE LA O	QUINTA REGIDORA
C. RICARDO MORENO RAMÍREZ	SEXTO REGIDOR
C. JUAN EDUARDO RAMÍREZ DE JESÚS	SÉPTIMO REGIDOR
C. FEDERICO SALGADO SÁNCHEZ	OCTAVO REGIDOR
C. JOSÉ MARIO GUZMÁN SÁNCHEZ	NOVENO REGIDOR
C. OLGA CRUZ RAMÍREZ	DÉCIMA REGIDORA

ACTO SEGUIDO, LA SECRETARIO DEL AYUNTAMIENTO, INFORMÓ QUE SE ENCUENTRAN PRESENTES ONCE DE LOS DOCE INTEGRANTES DEL AYUNTAMIENTO; SIENDO LA C. OLGA CRUZ RAMÍREZ, DÉCIMA REGIDORA, QUIEN SE ENCUENTRA AUSENTE; POR LO QUE EXISTE QUÓRUM LEGAL PARA SESIONAR, TAL COMO LO ESTABLECE EL ARTÍCULO 29 DE LA LEY ORGÁNICA MUNICIPAL DEL ESTADO DE MÉXICO.

2. DISPENSA O LECTURA DEL ACTA DE SESIÓN ANTERIOR Y FIRMA. ----------
LA C. MARITZA SANDOVAL GONZÁLEZ, SECRETARIO DEL AYUNTAMIENTO, INFORMÓ QUE EL PUNTO DOS DEL ORDEN DEL DÍA ES EL RELATIVO A LA DISPENSA O LECTURA DEL ACTA DE LA SESIÓN

ANTERIOR Y EN RAZÓN DE QUE EL ACTA DE LA SESIÓN ANTERIOR SE FIRMÓ CON ANTELACIÓN A ESTA SESIÓN, SE PONE A CONSIDERACIÓN DE ESTE CUERPO EDILICIO LA DISPENSA DE LA LECTURA DE LA MISMA.

UNA VEZ HECHA LA MOCIÓN DEL PUNTO Y AL NO HABER PRONUNCIAMIENTO ALGUNO POR PARTE DE LOS INTEGRANTES DEL CUERPO EDILICIO, LA C. MARITZA SANDOVAL GONZÁLEZ, SECRETARIO DEL AYUNTAMIENTO POR INSTRUCCIONES DE LA TITULAR DEL EJECUTIVO MUNICIPAL, Y CON FUNDAMENTO EN LO DISPUESTO POR LOS ARTÍCULOS 115 FRACCIÓN I DE LA CONSTITUCIÓN POLÍTICA DE LOS ESTADOS UNIDOS MEXICANOS; 113, 122 Y 128 FRACCIONES I Y XII DE LA CONSTITUCIÓN POLÍTICA DEL ESTADO LIBRE Y SOBERANO DE MÉXICO; 31 FRACCIONES XLVI, 48 FRACCIONES I Y XIX DE LA LEY ORGÁNICA MUNICIPAL DEL ESTADO DE MÉXICO; SE APRUEBA Y EXPIDE POR UNANIMIDAD DE LOS INTEGRANTES PRESENTES DEL CABILDO, EL SIGUIENTE:

ACUERDO:

ÚNICO. - SE APRUEBA LA DISPENSA DE LA LECTURA DEL ACTA DE LA SESIÓN ANTERIOR.

3. LECTURA Y EN SU CASO APROBACIÓN DEL ORDEN DEL DÍA.----------
CON EL FIN DE DESAHOGAR EL SIGUIENTE PUNTO DEL ORDEN DEL DÍA LA C. MARITZA SANDOVAL GONZÁLEZ, SECRETARIO DEL AYUNTAMIENTO, POR INSTRUCCIONES DE LA C. MARÍA ELENA MONTAÑO MORALES, PRESIDENTE MUNICIPAL CONSTITUCIONAL, SOMETE A CONSIDERACIÓN DE LOS INTEGRANTES DEL AYUNTAMIENTO EL SIGUIENTE:

ORDEN DEL DÍA

1. LISTA DE ASISTENCIA Y EN SU CASO DECLARACIÓN DEL QUÓRUM LEGAL;
2. LECTURA O DISPENSA DE LA LECTURA DEL ACTA DE SESIÓN ANTERIOR Y FIRMA DE LA MISMA;
3. LECTURA Y EN SU CASO APROBACIÓN DEL ORDEN DEL DÍA;
4. PUNTO QUE PRESENTA LA TITULAR DEL EJECUTIVO MUNICIPAL RELATIVO A LA APROBACIÓN DE LA ACTUALIZACIÓN DEL ATLAS DE RIESGOS DE SAN JOSÉ DEL RINCÓN 2020;
5. PUNTO QUE PRESENTA LA TITULAR DEL EJECUTIVO MUNICIPAL REFERENTE AL INFORME DEL ESTADO QUE GUARDA LA ADQUISICIÓN DEL PREDIO (INMUEBLE) QUE ALBERGARÁ LAS INSTALACIONES DE LA DIRECCIÓN DE SEGURIDAD PÚBLICA Y PROTECCIÓN CIVIL;
6. ASUNTOS GENERALES;
7. CLAUSURA DE LA SESIÓN.

POR LO QUE AL PREGUNTAR SI EXISTÍA ALGÚN PUNTO QUE TRATAR EN ASUNTOS GENERALES, HACE USO DE LA VOZ EL C. JOSÉ MARIO GUZMÁN SÁNCHEZ, NOVENO REGIDOR, PARA SOLICITAR SEA CONSIDERADO EN ASUNTOS GENERALES DOS COMETARIOS, EL PRIMERO REFERENTE A LAS LÁMPARAS PÚBLICAS QUE SE ENCUENTRAN ENCENDIDAS TODO EL DÍA Y EL SEGUNDO COMENTARIO REFERENTE A LA AMPLIACIÓN DE ELECTRIFICACIÓN DEL C. JOSÉ CARMEN VELÁZQUEZ; ACTO SEGUIDO EN USO DE LA VOZ LA C. MARÍA ELENA RANGEL DE LA O, SOLICITA SE LE PERMITA CONSIDERAR EN ASUNTOS GENERALES EL TEMA REFERENTE A SEGURIDAD PÚBLICA Y/O PROTECCIÓN CIVIL; POR LO QUE AL NO HABER INCONVENIENTE ALGUNO Y POR INSTRUCCIONES DE LA TITULAR DEL EJECUTIVO MUNICIPAL Y CON FUNDAMENTO EN LO DISPUESTO POR LOS ARTÍCULOS 115 FRACCIÓN I DE LA CONSTITUCIÓN POLÍTICA DE LOS ESTADOS UNIDOS MEXICANOS; 113, 122 Y 128 FRACCIONES I Y XII DE LA CONSTITUCIÓN POLÍTICA DEL ESTADO LIBRE Y SOBERANO DE MÉXICO; 31 FRACCIONES XLVI, 48 FRACCIONES I Y XXIII DE LA LEY ORGÁNICA MUNICIPAL DEL ESTADO DE MÉXICO, SE APRUEBA Y EXPIDE POR UNANIMIDAD DE LOS INTEGRANTES PRESENTES DEL CABILDO, EL SIGUIENTE:

ACUERDO

ÚNICO. - SE APRUEBA EL ORDEN DEL DÍA PARA ESTA SEXAGÉSIMO CUARTA SESIÓN ORDINARIA DE CABILDO.

4. PUNTO QUE PRESENTA LA TITULAR DEL EJECUTIVO RELATIVO A LA APROBACIÓN DE LA ACTUALIZACIÓN DEL ATLAS DE RIESGOS DE SAN JOSÉ DEL RINCÓN 2020. ----------
PARA DESAHOGAR ESTE PUNTO DEL ORDEN DEL DÍA LA C. MARITZA SANDOVAL GONZÁLEZ, SECRETARIO DEL AYUNTAMIENTO, SUSTENTA ESTE PUNTO DE ACUERDO EN LA SIGUIENTE:

EXPOSICIÓN DE MOTIVOS

CON FUNDAMENTO EN LOS ARTÍCULOS 81 DE LA LEY ORGÁNICA MUNICIPAL DEL ESTADO DE MÉXICO Y 6.14 DEL LIBRO SEXTO DEL CÓDIGO ADMINISTRATIVO DEL ESTADO DE MÉXICO Y EN ATENCIÓN AL OFICIO CON NÚMERO MSJR/JDR/DSPYPC/783/2020 SIGNADO POR EL DIRECTOR DE SEGURIDAD

PÚBLICA Y PROTECCIÓN CIVIL MEDIANTE EL CUAL INFORMA QUE TODA VEZ QUE SE HAN CONCLUIDO LOS TRABAJOS PARA LA ACTUALIZACIÓN DEL ATLAS DE RIESGOS DE SAN JOSÉ DEL RINCÓN Y SE HA CUMPLIDO CON LA NORMATIVA Y EL TRÁMITE CORRESPONDIENTE ANTE GOBIERNO DEL ESTADO, A TRAVÉS DE LA COORDINACIÓN GENERAL DE PROTECCIÓN CIVIL, INSTANCIA QUE HA VALIDADO COMO ACTUALIZADO Y APROBADO EL ATLAS DE RIESGOS DE SAN JOSÉ DEL RINCÓN 2020, A TRAVÉS DEL OFICIO CON NÚMERO 202505000L/4193/2020, SE PONE A CONSIDERACIÓN DE ESTE CUERPO COLEGIADO LA RATIFICACIÓN Y APROBACIÓN DE LA ACTUALIZACIÓN DEL ATLAS DE RIESGOS DE SAN JOSÉ DEL RINCÓN 2020 Y PODER ESTAR EN CONDICIONES DE HACER SU PUBLICACIÓN EN LA GACETA MUNICIPAL Y DARLE DIFUSIÓN AL DOCUMENTO EN COMENTO.

NO OMITO MENCIONAR QUE EL ATLAS DE RIESGOS LES FUE ENVIADO CON ANTELACIÓN A ESTA SESIÓN PARA SU CONOCIMIENTO.

UNA VEZ HECHA LA MOCIÓN DEL PUNTO, Y AL NO HABER COMENTARIOS POR PARTE DE LOS INTEGRANTES DEL CUERPO EDILICIO, LA C. MARITZA SANDOVAL GONZÁLEZ, SECRETARIO DEL AYUNTAMIENTO POR INSTRUCCIONES DE LA TITULAR DEL EJECUTIVO MUNICIPAL, RECABA EL SENTIDO DE LA VOTACIÓN, INFORMANDO QUE SE HA APROBADO EL PUNTO POR UNANIMIDAD DE VOTOS; POR LO QUE CON FUNDAMENTO EN LO DISPUESTO POR LOS ARTÍCULOS 115 FRACCIÓN I DE LA CONSTITUCIÓN POLÍTICA DE LOS ESTADOS UNIDOS MEXICANOS; 113, 122 Y 128 FRACCIONES I Y XII DE LA CONSTITUCIÓN POLÍTICA DEL ESTADO LIBRE Y SOBERANO DE MÉXICO; 31 FRACCIONES XLVI, 48 FRACCIONES I Y XIX DE LA LEY ORGÁNICA MUNICIPAL DEL ESTADO DE MÉXICO; SE APRUEBA Y EXPIDE POR MAYORÍA DE LOS INTEGRANTES PRESENTES DEL CABILDO, EL SIGUIENTE:

ACUERDO 235/SO/064/2020

PRIMERO. - SE APRUEBA Y AUTORIZA POR EL AYUNTAMIENTO DE SAN JOSÉ DEL RINCÓN, LA ACTUALIZACIÓN DEL ATLAS DE RIESGOS DE SAN JOSÉ DEL RINCÓN 2020. (ANEXO 1)

SEGUNDO. - NOTIFÍQUESE EL PRESENTE ACUERDO AL DIRECTOR DE SEGURIDAD PÚBLICA Y PROTECCIÓN CIVIL PARA QUE EN EL EJERCICIO DE SUS ATRIBUCIONES DE SEGUIMIENTO Y CUMPLIMIENTO AL MISMO.

TERCERO. - PUBLÍQUENSE ESTOS ACUERDOS EN LA GACETA MUNICIPAL DEL AYUNTAMIENTO DE SAN JOSÉ DEL RINCÓN, ESTADO DE MÉXICO, PERIÓDICO OFICIAL DEL GOBIERNO MUNICIPAL.

5. PUNTO QUE PRESENTA LA TITULAR DEL EJECUTIVO MUNICIPAL REFERENTE AL INFORME DEL ESTADO QUE GUARDA LA ADQUISICIÓN DEL PREDIO (INMUEBLE) QUE ALBERGARÁ LAS INSTALACIONES DE LA DIRECCIÓN DE SEGURIDAD PÚBLICA Y PROTECCIÓN CIVIL. ----------
PARA DESAHOGAR ESTE PUNTO DEL ORDEN DEL DÍA LA C. MARITZA SANDOVAL GONZÁLEZ, SECRETARIO DEL AYUNTAMIENTO, SUSTENTA ESTE PUNTO DE ACUERDO EN LA SIGUIENTE:

EXPOSICIÓN DE MOTIVOS

EN ATENCIÓN AL OFICIO NUMERO MSJR/JDR/CAAIE/015/2020, SIGNADO POR LA PRESIDENTA DEL COMITÉ DE ARRENDAMIENTOS, ADQUISICIONES DE INMUEBLES Y ENAJENACIONES DE SAN JOSÉ DEL RINCÓN Y EN CUMPLIMIENTO AL ACUERDO NÚMERO CAAIE/A06/ORD04/2020, APROBADO EN LA CUARTA SESIÓN ORDINARIA DEL COMITÉ ANTES REFERIDO SE INFORMA A ESTE PLENO QUE SE HA CONCLUIDO CON LOS TRÁMITES RELATIVOS A LA ADQUISICIÓN DEL PREDIO DENOMINADO PARCELA 23 Z-1 P1/1, DEL EJIDO DE SAN JOAQUÍN DEL MONTE, MUNICIPIO DE SAN JOSÉ DEL RINCÓN, CON UNA SUPERFICIE DE 3-44-65.280 HAS. (TRES HECTÁREAS CUARENTA Y CUATRO ÁREAS SESENTA Y CINCO PUNTO DOSCIENTOS OCHENTA CENTIÁREAS), EL CUAL SERÁ DESTINADO PARA LA CONSTRUCCIÓN DE LAS OFICINAS ADMINISTRATIVAS Y OPERATIVAS DE LA DIRECCIÓN DE SEGURIDAD PÚBLICA Y PROTECCIÓN CIVIL, TENIENDO COMO RESULTADO LA OBTENCIÓN DE LA ESCRITURA PUBLICA NÚMERO SEISCIENTOS CINCUENTA Y OCHO, VOLUMEN QUINCE ESPECIAL, CON FOLIO DEL CIENTO DIECISIETE AL CIENTO DIECINUEVE, SIGNADA POR EL LIC. MARTIN MARCO ANTONIO VILCHIS SANDOVAL, TITULAR DE LA NOTARIA PUBLICA NÚMERO 154 DEL ESTADO DE MÉXICO, CON LA CUAL SE ACREDITA LA PROPIEDAD DEL INMUEBLE QUE FUE ADQUIRIDO POR EL AYUNTAMIENTO DE SAN JOSÉ DEL RINCÓN, EL CUAL YA ESTÁ INSCRITO EN EL INSTITUTO DE LA FUNCIÓN REGISTRAL DEL ESTADO DE MÉXICO.

DANDO ASÍ CABAL CUMPLIMIENTO AL ACUERDO DEL AYUNTAMIENTO NÚMERO 210/SO/038/2019, DERIVADO DE LA SESIÓN ORDINARIA DE CABILDO 038/2019 DONDE SE APRUEBA LA ADQUISICIÓN DEL INMUEBLE UBICADO EN LA LOCALIDAD DE SAN JOAQUÍN DEL MONTE DE ESTE MUNICIPIO, SIENDO INCORPORADO AL INVENTARIO DE BIENES INMUEBLES PROPIEDAD DE ESTE MUNICIPIO.

6. ASUNTOS GENERALES.----------
LA C. MARÍA ELENA MONTAÑO MORALES, TITULAR DEL EJECUTIVO MUNICIPAL CEDE EL USO DE LA

PALABRA A LOS INTEGRANTES DEL CUERPO EDILICIO PARA QUE VIERTAN SUS COMENTARIOS; EN USO DE LA VOZ EL C. JOSÉ MARIO GUZMÁN SÁNCHEZ REFIERE QUE EL TEMA ES DE LAS LÁMPARAS QUE SE ENCUENTRAN EN LAS DIFERENTES CALLE DE NUESTRO MUNICIPIO, QUE ESTÁN ENCENDIDAS TODO EL DÍA, ENTONCES YO SERÍA DE LA IDEA Y PEDIRLE DE FAVOR PARA VER SI EL PERSONAL A CARGO NO SE, SI PUEDAN REPARAR ESAS LÁMPARAS PARA QUE NO SE FUGUE ESE RECURSO, ESE SERÍA MI TEMA UNO, EL TEMA DOS, EL SEÑOR JOSÉ CARMEN VELÁZQUEZ VELÁZQUEZ ME HIZO LLEGAR UNA COPIA DE UNA SOLICITUD, QUE LE PIDE UNA AMPLIACIÓN DE TRANSFORMADOR, PUES YO PREGUNTARLE A USTED QUE ESTADO GUARDA SU SOLICITUD, ESOS SERÍAN MIS TEMAS SEÑORA PRESIDENTA; EN RESPUESTA LA TITULAR DEL EJECUTIVO MUNICIPAL AGRADECE LA PARTICIPACIÓN A LA VEZ QUE REFIERE QUE EN RELACIÓN A LAS LÁMPARAS SI, CON GUSTO, PERO RECUERDEN QUE UNAS SON SOLARES Y ESTÁN COMO TAL DE MANERA PERMANENTE SIN EMBARGO LE PEDIRÉ AL ÁREA DE ALUMBRADO PÚBLICO QUE HAGAN LO CORRESPONDIENTE Y EN RELACIÓN AL TEMA DE AMPLIACIÓN, RECUERDEN QUE EL TEMA DEL TRANSFORMADOR LO CANALIZAMOS A LA COMISIÓN FEDERAL DE ELECTRICIDAD, ELLA ES LA ENCARGADA DE ATENDERLO DE MANERA PARTICULAR, YA QUE AHORITA LOS RECURSOS NO NOS PERMITEN ATENDER ESTE TIPO DE OBRA, MAS SIN EMBARGO SE REALIZARÁ LA GESTIÓN CORRESPONDIENTE PARA LA VER SI EN SU MOMENTO SE PUEDE LOGRAR ESTA AMPLIACIÓN; ACTO SEGUIDO CEDE EL USO DE LA VOZ A LA C. MARÍA LENA RANGEL DE LA O, QUINTA REGIDORA, QUIEN REFIERE QUE NADA MAS PODER SOLICITAR SE PUEDA REVISAR CON EL DIRECTOR DE SEGURIDAD PÚBLICA, EL PROTOCOLO DE ACCIÓN QUE PUDIERAN TENER, NO SÉ QUIEN DE LAS DOS CORPORACIONES PUDIERA ENCAJAR EL TEMA, DE LA SALVA GUARDA DE LAS PERSONAS QUE TRANSITAN POR LA CARRETERA PRINCIPAL, SUPONGO QUE DEBE HABER UN PROTOCOLO DE ACCIÓN SOBRE TODO EN ESOS RECORRIDOS QUE LA POLICÍA HACE DE EXTREMO A EXTREMO DEL MUNICIPIO, EN DONDE EN TODOS LOS CUADRANTES DE LA CARRETERA, EN ALGÚN MOMENTO PUDIERAN ESTAR CUBIERTOS PARA PODER DAR SEGURIDAD CUANDO LAS PERSONAS TAL VEZ VAYAN EN ALGÚN CORTEJO FÚNEBRE, EN ALGÚN TIANGUIS, EN ALGÚN MOVIMIENTO QUE HAGAN, DE REPENTE TENEMOS MUCHA CONCENTRACIÓN DE GENTE SOBRE LA CARRETERA, Y ELLOS MISMOS DAN VIALIDAD, DAN MOVILIDAD, ENTONCES HAY AUTOMOVILISTAS QUE EFECTIVAMENTE PUES NO RESPETAN LA SITUACIÓN, NI SIQUIERA PORQUE ESTÁN VIENDO LA CONCENTRACIÓN DE GENTE Y EL NO TENER DE REPENTE ELEMENTOS DE SEGURIDAD ALLÍ QUE PUEDAN AYUDAR A SALVAGUARDAR A LA GENTE, PUES OBVIAMENTE NOS IMPLICA UN RIESGO; EN DÍAS PASADOS HUBO POR AHÍ UN INCIDENTE QUE NO PASO A MAYORES, LA VERDAD ES QUE ESTUVIERON A PUNTO DE ATROPELLAR A UNA NIÑA QUE SE ESTABAN MOVIENDO EN UN CORTEJO FÚNEBRE, YO CREO QUE ES IMPORTANTE QUE PODAMOS TOMAR LAS MEDIDAS, SE QUE NO TENEMOS ACCIONES DE TRANSITO, PERO SI PODER, SI ESTAMOS PIDIÉNDOLE A LOS COCHES QUE SE DETENGAN EN UN SENTIDO, PORQUE VIENE LA GENTE EN OTRO, PUES TAMBIÉN LA GENTE QUE LE ESTÁN DANDO UNA INDICACIÓN PUES LA TIENEN OBEDECER, ESA ES LA POLICÍA, GARANTIZARLES TAMBIÉN Y SEGUIRLES GARANTIZANDO A LOS ELEMENTOS DE LA POLICÍA NUESTRO APOYO Y NUESTRO RESPALDO PARA QUE LA GENTE LES RESPETE Y PUEDAN RESPETAR LAS INDICACIONES QUE LES DEN, SOBRE TODO PORQUE A LO MEJOR NO ESTÁN DANDO UNA INDICACIÓN ESTRICTAMENTE DE TRANSITO, ESTÁN DANDO A UN CIUDADANO UNA INDICACIÓN QUE SE DETENGA, Y HAY GENTE QUE SIGUE SIN OBEDECER, HAY GENTE QUE SE METE ENTRE LA GENTE Y LA POLICÍA Y BUENO AL NO HABER POLICÍA ES LA GENTE QUE ESTÁ HACIENDO ESTA ACCIÓN DE MOVILIDAD, ESTÁN UN POQUITO MÁS EN RIESGO, ENTONCES PUES NADA MAS LA PETICIÓN SERÍA PODER CHECAR CON EL DIRECTOR QUE SE SIGA VIGILANDO LA CARRETERA A LO MEJOR EN CUADRANTES TODO EL TIEMPO PARA QUE CUANDO HAYA ESTAS CONCENTRACIONES, QUE SE QUE DE REPENTE NO SABEMOS, NO NOS AVISAN, LAS PEREGRINACIONES A VECES SON DIFERENTES, SABEMOS DONDE ESTÁN LOS TIANGUIS, PERO SOBRE TODO LOS MOVIMIENTOS HACIA LOS PANTEONES QUE TOMA LA CARRETERA PRINCIPAL Y QUE LAMENTABLEMENTE PUES, ESE DESAJUSTE DE MOVILIDAD Y CON LA VELOCIDAD QUE SE TRAE EN LA CARRETERA PUES SOLAMENTE ES, PARA EVITAR ALGÚN RIESGO A LA COMUNIDAD, Y PEDIRLE AL DIRECTOR QUE PUEDA REVISAR, INCLUSO PODER, LA COMISIÓN QUE APENAS SE AUTORIZÓ QUE TIENE A SU CARGO LA REVISIÓN DEL BANDO MUNICIPAL, PUES PODER CHECAR ESTA PARTE PARA VER DE QUÉ FORMA PODEMOS GARANTIZAR Y SALVAGUARDAR LA POBLACIÓN CUANDO SE TIENE QUE MOVER SOBRE ESAS CARRETERAS PRINCIPALES QUE TIENEN TANTA VELOCIDAD; ACTO SEGUIDO LA TITULAR DEL EJECUTIVO MUNICIPAL, LIC. MARÍA ELENA MONTAÑO MORALES, AGRADECE EL COMENTARIO A LA VEZ QUE MANIFIESTA HACER LO PROPIO PARA REFORZAR EL TEMA DE SEGURIDAD PÚBLICA Y POR SUPUESTO BRINDARLES LA SEGURIDAD QUE REQUIEREN ESTAS PERSONAS QUE AL FINAL SON SITUACIONES QUE NO SABEMOS CUÁNDO VAN A SUCEDER PERO EFECTIVAMENTE PUES ES TRABAJO DE SEGURIDAD PÚBLICA ESTAR VIGILANDO ÉSTE TIPO DE AUXILIOS, SI ME LO PERMITES HACER EL COMENTARIO CORRESPONDIENTE Y PODER FORTALECER EL TEMA; POR LO QUE AL NO HABER MAS COMENTARIOS, LA TITULAR DEL EJECUTIVO MUNICIPAL AGRADECE LAS INTERVENCIONES REALIZADAS Y UNA VEZ QUE SE HAN AGOTADO LOS ASUNTOS INSCRITOS, SE TIENE POR DESAHOGADO EL PUNTO QUE NOS OCUPA.

Calle Guadalupe Victoria
No. 12, Col Centro, C.P. 50660
Tel: (712) 124 20 97 / (712) 124 20 98
Email: pm.sanjosedelrincon@gmail.com

8. CLAUSURA DE LA SESIÓN.----------

EN USO DE LA PALABRA LA SECRETARIO DEL AYUNTAMIENTO INFORMA A LA PRESIDENTE MUNICIPAL CONSTITUCIONAL QUE LOS PUNTOS DEL ORDEN DEL DÍA HAN SIDO DEBIDAMENTE AGOTADOS. ACTO SEGUIDO LA TITULAR DEL EJECUTIVO MUNICIPAL DECLARA QUE NO HABIENDO OTRO ASUNTO QUE TRATAR, SIENDO LAS **NUEVE** HORAS CON **TREINTA Y SIETE** MINUTOS DEL DÍA **VEINTICUATRO** DE **SEPTIEMBRE** DEL AÑO **DOS MIL VEINTE**, SE CIERRA LA PRESENTE SESIÓN ORDINARIA DE CABILDO, FIRMANDO AL MARGEN Y AL CALCE LOS QUE EN ELLA INTERVINIERON.

ASÍ LO TENDRÁ ENTENDIDO LA CIUDADANA PRESIDENTE MUNICIPAL CONSTITUCIONAL DE SAN JOSÉ DEL RINCÓN, ESTADO DE MÉXICO, MARÍA ELENA MONTAÑO MORALES, HACIENDO QUE LOS PRESENTES ACUERDOS, SE PUBLIQUEN, SE EJECUTEN, SE PROMULGUEN Y SE CUMPLAN.

A T E N T A M E N T E

C. MARÍA ELENA MONTAÑO MORALES
PRESIDENTE MUNICIPAL CONSTITUCIONAL

C. OBED ALEJANDRO MONDRAGÓN HURTADO
SÍNDICO

C. JOSEFINA CABALLERO ESQUIVEL
PRIMERA REGIDORA

C. RAÚL DE JESÚS SEGUNDO
SEGUNDO REGIDOR

C. ARELI GRANADOS GARCÍA
TERCERA REGIDORA

C. OCTAVIO ROJAS CAMACHO
CUARTO REGIDOR

C. MARÍA ELENA RANGEL DE LA O
QUINTA REGIDORA

C. RICARDO MORENO RAMÍREZ
SEXTO REGIDOR

C. JUAN EDUARDO RAMÍREZ DE JESÚS
SÉPTIMO REGIDOR

C. FEDERICO SALGADO SÁNCHEZ
OCTAVO REGIDOR

Punto 1000 5
ENTERADO

C. JOSÉ MARIO GUZMÁN SÁNCHEZ
NOVENO REGIDOR

C. MARITZA SANDOVAL GONZÁLEZ
SECRETARIO DEL AYUNTAMIENTO.

ANEXO 1
DEL ACTA DE LA SESIÓN ORDINARIA DE CABILDO NÚMERO 064, AÑO 2020, DEL AYUNTAMIENTO DE SAN JOSÉ DEL RINCÓN 2019-2021
DE FECHA VEINTICUATRO DE SEPTIEMBRE DE DOS MIL VEINTE.

EDOMEX
DECISIONES FIRMES, RESULTADOS FUERTES.

PROTECCION CIVIL
SAN JOSE DEL RINCON



ATLAS DE RIESGOS

SAN JOSÉ DEL RINCÓN





San José del Rincón
Juntos definimos el rumbo

#PrevenirEsVivir

ACTUALIZACIÓN 2019-2021

GOBIERNO DEL ESTADO DE MÉXICO

ALFREDO DEL MAZO MAZA

GOBERNADOR CONSTITUCIONAL DEL ESTADO DE MÉXICO

ALEJANDRO OZUNA RIVERO

SECRETARIO GENERAL DE GOBIERNO

LUIS FELIPE PUENTE ESPINOSA

COORDINADOR GENERAL DE PROTECCIÓN CIVIL DEL ESTADO DE MÉXICO

LIC. MARÍA ELENA MONTAÑO MORALES

PRESIDENTE MUNICIPAL CONSTITUCIONAL DE SAN JOSÉ DEL RINCÓN

AYUNTAMIENTO DE SAN JOSÉ DEL RINCÓN

(2019-2021)

LIC. MARÍA ELENA MONTAÑO MORALES
PRESIDENTE MUNICIPAL CONSTITUCIONAL
OBED ALEJANDRO MONDRAGÓN HURTADO
SINDICO MUNICIPAL
JOSEFINA CABALLERO ESQUIVEL
PRIMERA REGIDORA
RAÚL DE JESÚS SEGUNDO
SEGUNDO REGIDOR
ARELÍ GRANADOS GARCÍA
TERCERA REGIDORA
OCTAVIO ROJAS CAMACHO
CUARTO REGIDOR
LIC. MARÍA ELENA RANGEL DE LA O
QUINTA REGIDORA
LIC. RICARDO MORENO RAMÍREZ
SEXTO REGIDOR
JUAN EDUARDO RAMÍREZ DE JESÚS
SÉPTIMO REGIDOR
FEDERICO SALGADO SÁNCHEZ
OCTAVO REGIDOR
JOSÉ MARIO GUZMÁN SÁNCHEZ
NOVENO REGIDOR
OLGA CRUZ RAMÍREZ
DECIMA REGIDORA
LIC. MARITZA SANDOVAL GONZÁLEZ
SECRETARIO DEL AYUNTAMIENTO

CONTENIDO

PRESENTACIÓN **7**
INTRODUCCIÓN **8**
OBJETIVO **9**
MARCO LEGAL **9**
I.-ASPECTOS GENERALES **11**
TOPONIMIA 11
UBICACION GEOGRAFICA 11
LÍMITES Y EXTENSIÓN TERRITORIAL 11
VÍAS DE ACCESO 12
TOPOGRAFÍA E HIPSOMETRÍA 12
CLIMA 12
GEOLOGÍA 13
EDAFOLOGÍA 13
USO DEL SUELO 14
POBLACIÓN 14
SALUD 14
EDUCACIÓN 14
RELIGIÓN 15
INDUSTRIA 15
VIVIENDA 15
TURISMO 16
ECOSISTEMAS 16
II.- MAPAS GENERALES **18**
1.- EL MUNICIPIO EN EL CONTEXTO ESTATAL 18
2.- TOPOGRAFÍA 19
3.- GEOLOGÍA 20
4.- EDAFOLOGÍA 21
5.- HIPSOMETRÍA 22
6.- CLIMAS 23
7.- ZONAS SUSCEPTIBLES A INUNDACIÓN 24
8.-TEMPERATURA MEDIA ANUAL 25
9.- PRECIPITACIÓN MEDIA ANUAL 26
10.- FRECUENCIA DE HELADAS 27
11.- FRECUENCIA DE GRANIZADAS 28
III.- NOMENCLÁTOR DE LOCALIDADES **30**
IV.-SUBSISTEMA PERTURBADOR **34**
REGISTROS ADMINISTRATIVOS DEL SUBSISTEMA PERTURBADOR 37
ASENTAMIENTOS EN PENDIENTES Y ZONAS ADYACENTES CON PROBLEMAS DE REMOCIÓN O EROSIÓN (12 Registros) 38
DESLIZAMIENTOS DE TIERRA (16 Registros) 42
ZONAS SUSCEPTIBLES DE INUNDACIÓN Y ENCHARCAMIENTOS (6 Registros) 47
REPORTE DE HIDROMETEOROS (4 Eventos) 51
ESTACIONES DE SERVICIO, EXPENDIOS CLANDESTINOS (3 Registros) 53
GASERAS, ESTACIONES DE CARBURACION, EXPENDIOS CLANDESTINOS (3 Registros) 56
INDUSTRIAS (8 Registros) 59
POLVORINES (7 Registros) 64
REPORTE DE INCENDIOS FORESTALES (107 Eventos) 69
TIRADERO DE BASURA Y / O RELLENOS SANITARIOS (1 Registro) 74
REPORTE DE ACCIDENTES CARRETEROS (111 Eventos) 76
REPORTE DE FESTIVIDADES (309 Eventos) 81
V.-ZONAS DE RIESGO EN EL MUNICIPIO DE SAN JOSÉ DEL RINCÓN **100**
FENÓMENOS GEOLÓGICOS GEOMORFOLÓGICOS 100
FENÓMENOS HIDROMETEOROLÓGICOS 102
FACTORES QUÍMICOS 103
FACTORES SANITARIOS 103

FACTORES SOCIO-ORGANIZATIVOS 104
FENÓMENOS ASTRONÓMICOS 104
VI.- SUBSISTEMA AFECTABLE 106
REGISTROS ADMINISTRATIVOS DEL SUBSISTEMA AFECTABLE 107
CENTROS CULTURALES (1 Registro) 108
HOSPEDAJE (3 Registros) 110
INSTITUCIONES EDUCATIVAS Y DE REHABILITACIÓN (320 Registros) 113
MERCADOS, TIANGUIS Y CENTRALES DE ABASTO (4 Registros) 194
BARES, RESTAURANTES Y CENTROS NOCTURNOS (3 Registros) 196
TEMPLOS (92 Registros) 198
VII.- SUBSISTEMA REGULADOR 214
REGISTROS ADMINISTRATIVOS DEL SUBSISTEMA REGULADOR 215
CENTROS DE RESPUESTA INMEDIATA Y AUXILIO (2 Registros) 216
INFRAESTRUCTURA BÁSICA Y SERVICIO VITALES (6 Registros) 218
INSTITUCIONES DE SALUD Y CONSULTORIOS MÉDICOS (33 Registros) 220
REFUGIOS TEMPORALES (6 Registros) 230
INVENTARIO DE RECURSOS 233
TELÉFONOS DE EMERGENCIA 234
VIII.- MAPAS DE REFERENCIA GEOGRÁFICA 237
CONCEPTOS Y DEFINICIONES 311
FUENTES DE INFORMACIÓN 313
COLABORADORES 314

USO DEL ATLAS DE RIESGOS

ZEl contenido del presente atlas está dividido en ocho secciones; la sección II contiene mapas de información general relacionados con los temas de la sección I.

La sección VIII está compuesta por mapas municipales (MAPA GENERAL, MAPA 1, MAPA 2, etc.); cada mapa contiene elementos representados de forma puntual, lineal y poligonal por medio de símbolos y números que los identifican de forma única con las fichas de contenido correspondientes; dicho número se denomina **consecutivo** y se encuentra ubicado en la parte superior derecha de cada una de las fichas, para localizar elementos a partir de la ficha, refiérase al recuadro **Número de Mapa** el cual contiene el número del mapa en que se localiza el elemento en cuestión.

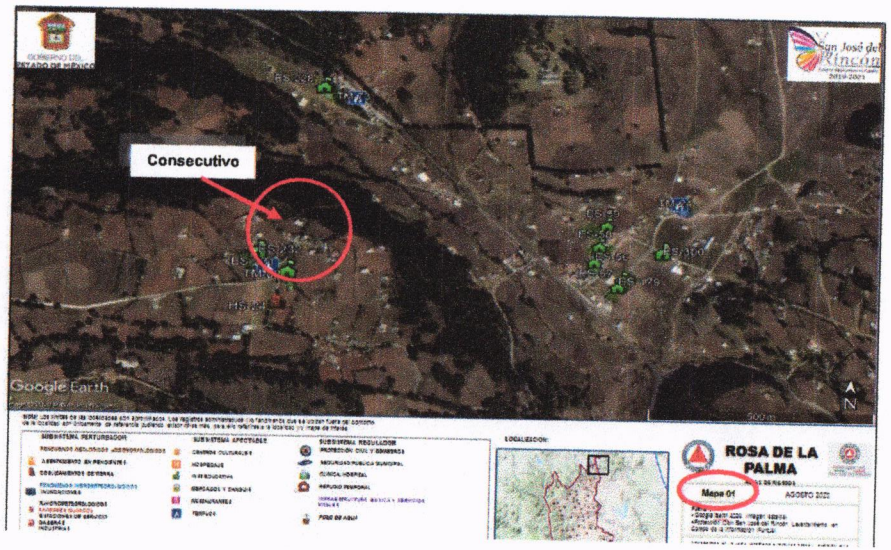

Nota: En algunos casos la cuadrícula de las coordenadas UTM en el mapa sirve también para la delimitación de los cuadrantes.

Ejemplo:

Consecutivo

Numero de mapa

Municipio: SAN JOSE DEL RINCON 124 Clave Municipio	**Número consecutivo (identificador en el mapa)** 2	MAPA-44 **Número de Mapa**
1.- DATOS GENERALES	**2.- DATOS ESPECÍFICOS**	
Fecha de la información: 02-AGO-19 **Localidad:** SAN MIGUEL AGUA BENDITA **Sublocalidad:** SAN MIGUEL AGUA BENDITA **Categoría Administrativa:** DELEGACION	**Lugar:** ASENTAMIENTO EN PENDIENTE **Extensión:** 15 **Viviendas en riesgo:** 16 CASAS **Población en riesgo:** 80 PERSONAS **Otras construcciones:** **Descripción:** CASAS DE ADOBE, MADERA CONSTRUIDAS A FLOR DE TIERRA	

PRESENTACIÓN

En estos tiempos la ciudadanía exige que su gobierno actúe con honestidad, responsabilidad y eficiencia en el cumplimiento de atender con oportunidad las necesidades de la población. Ello implica, por consiguiente, la obligación primaria de proteger la vida, la propiedad y los derechos de todos los individuos, así como su entorno.

En la actualidad es necesario que la sociedad adquiera una conciencia y educación en materia de protección civil, que estimule conductas de autoprotección y prevención para promover una cultura de la protección civil con una gestión integral del riesgo y conocimiento de hacer ciudades resilientes.

Así como capacidad de organización y actuación ante calamidades de origen natural o antropogénicos, para evitarlas y enfrentarlas con el menor daño posible, sobretodo prevenirlas. Pasar de esquemas reactivos a modelos de intervención preventivos.

En situaciones de emergencia, el primer respondiente es la autoridad municipal para quien es imprescindible que cuenten con un instrumento para la toma de desiciones que integre información necesaria para dar respuesta a las demandas de seguridad colectiva ante la existencia de riesgos.

La significación y trascendencia que la Protección Civil tiene en nuestros días hace necesaria la existencia de un documento de información que represente geográficamente los diferentes riesgos, donde se puedan analizar y evaluar las zonas vulnerables dentro del municipio.

Por tal motivo y dando cumplimiento al principal objetivo de protección civil que es la salvaguarda de la integridad física de las personas, sus bienes y su entorno, el Ayuntamiento de San José del Rincón, a través de la Coordinación de Protección Civil en colaboración con la Coordinación General de Protección Civil del Estado elaboraron y actualizaron el presente documento denominado **Atlas de Riesgos San José del Rincón (Información Básica)**. La existencia de éste, como sistema de información y consultivo superior en la materia, constituye el elemento efectivo para sentar las bases que servirán en la prevención de los riesgos a los que la comunidad está expuesta.

El Atlas de Riesgos es un sistema y herramienta que integra información cartográfica y estadística, útil en la elaboración de planes de prevención y auxilio, oportuna en la toma de decisiones en caso de desastre, así como auxiliar en la integración para la planeación y desarrollo municipal.

INTRODUCCIÓN

Desde los albores de la historia, el hombre ha sido víctima constante de las inclemencias del tiempo, de la transformación y modelado de la corteza terrestre, así como de conflictos de la integración misma de la sociedad; diferentes estrategias han tenido que implementar para controlar o minimizar todos los efectos que pongan en riesgo su estabilidad.

Actualmente diversos países han instituido programas de protección y ayuda ciudadana con eficiencia gracias a la respuesta cotidiana y eficiente de la población y las autoridades.

La salvaguardia de la persona y la sociedad, así como sus bienes y entorno ante la eventualidad de un desastre, es el objetivo básico de Sistema Estatal de Protección Civil. Por esto, es necesaria la coordinación permanente y precisa de la voluntad y espíritu de colaboración entre diversos participantes en este sistema. La solidaridad y la ayuda mutua son indispensables, no solamente al ocurrir una situación crítica, se hace necesaria también, para establecer los mecanismos de prevención y preparación adecuados que permitan reducir o mitigar en lo posible los efectos de cualquier fenómeno destructivo.

El presente documento fue integrado en base al Cuaderno para el levantamiento de Información en la Elaboración de Atlas de Riesgos Municipales, información cartográfica, así como las metodologías y lineamientos establecidos por el departamento de Geoprocesamiento y Base de Datos de la Coordinación General de Protección Civil, estructurado de la siguiente manera:

- Aspectos Generales del Municipio; esta sección la integran aquellos datos de referencia y estadísticos como toponimia, ubicación geográfica, límites y extensión territorial, tenencia de la tierra, división territorial, vías de acceso, topografía e hipsometría, climas, geología, edafología, uso del suelo, hidrología, población salud, religión, agricultura, ganadería, industria, vivienda, y turismo.

- La sección de Aspectos Generales esta reforzada por los mapas generales, mostrando así un panorama general del municipio.

- Nomenclátor de Localidades, listado de nombres oficiales de localidades y sublocalidades que integran el territorio municipal.

- Descripción y clasificación del Subsistema Perturbador, se describen los diferentes agentes perturbadores de origen natural y antropogénico, en esta sección se han integrado también los registros administrativos.

- Zonas de Riesgo en el Municipio, resumen de todos aquellos elementos generadores de riesgo y su distribución dentro del municipio, así como algunas medidas de solución.

- Descripción y clasificación del Subsistema Afectable, contiene de manera general que es el subsistema afectable, y bajo situaciones de riesgo quien lo conforma; se han integrado también los registros administrativos.

- Descripción y clasificación del Subsistema Regulador, descripción del subsistema, así como los registros administrativos que lo conforman, se encuentra también un inventario de recursos y directorios de emergencia.

- Cartografía municipal donde se representan los elementos generadores de riesgo y los vulnerables al mismo.

- Finalmente se presentan las conclusiones derivadas del análisis de toda la información tanto cartográfica como estadística de los fenómenos y factores de riesgos presentes en el municipio, así también el análisis del sector vulnerable y las instancias de auxilio.

Este documento debe considerarse como un sistema para la toma de decisiones, es operativo y funcional, en la gestión integral del riesgo, para que, en coordinación con los sistemas de protección civil, los tres sectores: público, social y privado, hagan frente común de manera consciente y racional a los efectos de los agentes generadores de riesgo.

OBJETIVO

Identificar, analizar y evaluar los riesgos tanto de origen natural como antrópico que han tenido incidencia o pudieran presentarse en el territorio geográfico municipal, ocasionando desastres o situaciones de peligro en zonas que por sus características poseen cierto grado de vulnerabilidad ante los fenómenos perturbadores.

Por tal motivo se requiere integrar un documento geográfico-descriptivo que en materia de Protección Civil constituya el reflejo de la imagen actual del municipio, convirtiéndose en una valiosa herramienta de análisis que permitirá planificar, diseñar y establecer los mecanismos de seguridad para reducir al mínimo los efectos nocivos de ocurrencia de fenómenos destructivos que amenacen la integridad física de la población, así como sus bienes y entorno.

MARCO LEGAL

El sistema de Protección Civil nace a partir de los sismos del 19 y 20 de septiembre de 1985. Los cuantiosos daños y dolorosos resultados de estos eventos en diversas ciudades de la entidad federativa, en especial en la ciudad de México; hicieron patente la necesidad de perfeccionar los dispositivos y de reforzar los planes y programas en materia de Protección Civil y de difundir esta cultura entre autoridades y sociedad, para que en caso de siniestro la respuesta sea rápida y eficiente.

El 9 de octubre del mismo año, el presidente de la República acordó la creación de la Comisión Nacional de Reconstrucción, con el fin de dirigir adecuadamente las acciones de auxilio a la población.

El 29 de noviembre de 1985, nace el Sistema Nacional de Protección Civil (SINAPROC); que se constituye en un conjunto orgánico y articulado de estructuras y relaciones funcionales de métodos y procedimientos del sector público, grupos privados y sociales; con el fin de ejecutar acciones de común acuerdo destinadas a la protección y salvaguarda de los ciudadanos contra peligros y riesgos que se presentan en la eventualidad de un desastre.

El 1 de febrero de 1994 se aprobó la ley de Protección Civil del Estado de México, misma que actualmente está derogada y es suplida por el libro sexto del Código Administrativo del Estado de México, publicada en la gaceta de gobierno el 13 de diciembre del 2001 y que entró en vigor el 13 de marzo del 2002; la cual tiene por objeto regular las acciones de Protección Civil en el Estado de México

La Ley Orgánica Municipal del Estado de México, en su capítulo sexto Artículo 81 TER menciona que:

> Cada ayuntamiento constituirá un consejo municipal de protección civil, que encabezará el presidente municipal, con funciones de órgano de consulta y participación de los sectores público, social y privado para la prevención y adopción de acuerdos, así como la ejecución en general, de todas las acciones necesarias para la atención inmediata y eficaz de los asuntos relacionados con situaciones de emergencia, desastre, o calamidad que afecten a la población.
>
> Son atribuciones de los Consejos Municipales de Protección Civil:
>
> Identificar en un Atlas de Riesgos Municipal los sitios que por sus características específicas puedan ser escenarios de situaciones de emergencia, desastres o calamidad; dicho documento deberá publicarse en la Gaceta Municipal durante el primer año de gestión de cada ayuntamiento.
>
> Formular en coordinación con las autoridades estatales de la materia, planes operativos para prevenir riesgos, auxiliar y proteger a la población y restablecer la normalidad, con la oportunidad y eficacia debidas, en caso de desastre.

SECCIÓN I
ASPECTOS GENERALES

I.-ASPECTOS GENERALES

TOPONIMIA

Por encima del cerro o montaña, que es la base del topónimo, se erigen los árboles que son representados con un tronco de tres ramas y en una rama dos frutos o semillas; al centro del cerro o montaña está representado un manantial, cuyo glifo de cinco brazos expresa que el agua fluye o corre. La mariposa monarca, que aparece en un lugar preponderante, tiene una inclinación que representa su vuelo de migración en la zona, está ubicada hacia el lado derecho debido a su pertenencia al Estado de México. Son colores propios de cada elemento:

- Cerro y/o montaña: verde esmeralda
- Bosque: verde hoja
- Agua: Blanco
- Mariposa: Naranja



UBICACION GEOGRAFICA

San José del Rincón se ubica al oeste del Estado y limita al norte con el Municipio de El Oro, al sur con el Municipio de Villa de Allende, al sureste con el Municipio de Villa Victoria, y al este con el Municipio de San Felipe del Progreso. Además, limita con los siguientes municipios del estado de Michoacán, al norte con Tlalpujahua, al suroeste con Zitácuaro, al noroeste con Senguio; y al oeste con Ocampo y Angangueo.

SUS COORDENADAS GEOGRÁFICAS SE ENCUENTRAN ENTRE:

PARALELOS DE LATITUD NORTE	MERIDIANOS DE LONGITUD OESTE	ALTITUD (METROS SOBRE NIVEL DEL MAR)
19° 29' y 19° 47'	100° 01' y 100° 16'	2,500 y 3,700

Fuente: *http://www.sanjosedelrincon.gob.mx/archivos/AntecedentsdelMunicipio.pdf*

LÍMITES Y EXTENSIÓN TERRITORIAL

San José del Rincón se ubica al oeste del Estado y limita al norte con el Municipio de El Oro, al sur con el Municipio de Villa de Allende, al sureste con el Municipio de Villa Victoria, y al este con el Municipio de San Felipe del Progreso. Además, limita con los siguientes municipios del estado de Michoacán, al norte con Tlalpujahua, al suroeste con Zitácuaro, al noroeste con Senguio; y al oeste con Ocampo y Angangueo.

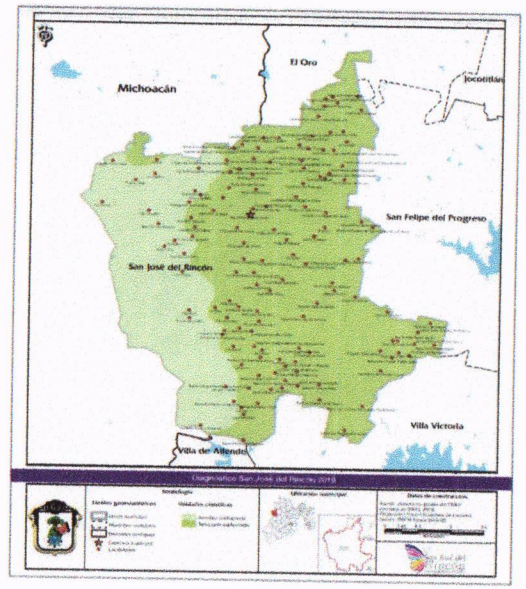

VÍAS DE ACCESO

San José del Rincón cuenta con una avenida principal que conecta a este municipio con Villa Victoria, El Oro y Angangueo Michoacán. Los trayectos de vialidad pavimentados son los siguientes:

Caminos Pavimentados	Km
Villa Victoria - El Oro	24.5
Barrio la Cuadrilla -San Miguel Centro- Villa Victoria - El Oro	27.0
Entronque carretero a San José del Rincón Centro (boulevard)	2.7









TOPOGRAFÍA E HIPSOMETRÍA

El Municipio de San José del Rincón se encuentra ubicado dentro de la Provincia Fisiográfica del Eje Neovolcánico que atraviesa el país casi en línea recta, se caracteriza como una enorme masa de rocas volcánicas de todos tipos, acumulada en innumerables y sucesivos episodios volcánicos que se iniciaron a mediados del Terciario (unos 35 millones de años atrás) y que continúan hasta el presente. De la misma forma, el territorio municipal se encuentra dividido en dos partes, la parte Oeste que pertenece a la Subprovincia Mil Cumbres y la parte Este que se encuentra dentro de la Subprovincia Lagos y Volcanes del Anáhuac; además de ser cruzado de Sur a Norte por la Cordillera de los cumbres de Angangeo, con una extensión de 76 kilómetros y una altitud que supera en algunos puntos los 3,000 m. s. n. m. (metros sobre el nivel medio del mar). Entre las elevaciones más significativas están, la Sierra del Campanario y la Sierra Rancho Verde, que comparte con el Estado de Michoacán, las cuales están consideradas como Área de Protección de Flora y Fauna, Santuario de la Mariposa Monarca; además encontramos los cerros de: El Picacho, Las Cebollas, Jaltepec, Espantavaca y Silguero, todos ellos por encima de los 3,000 m. s. n. m. En la superficie municipal encontramos principalmente tres tipos de topoformas, en la parte Oeste, en la cual se encuentran comunidades como San Jerónimo Pilitas, Palo Amarillo, Rosa de Palo Amarillo, San Felipe de Jesús, La Mesa, Los Lobos y Las Rosas, encontramos sierra compleja con pendientes superiores al 25% en su porción Este, en localidades como San José del Rincón Centro, La Soledad, San Miguel Agua Bendita, Jaltepec, San Antonio Pueblo Nuevo y El Depósito Providencia, la topoforma predominante corresponde a valle de laderas tendidas, el cual, dentro de las formas y pendientes identificadas en el territorio municipal, es el tercero con más aptitud para el desarrollo de los asentamientos humanos.)

CLIMA

El cambio climático altera las expectativas, en un Municipio tan grande y diverso como lo es San José del Rincón, esta alteración puede asumir diversas formas, pero al mismo tiempo puede convertirse en un factor de oportunidad.

De acuerdo con el prontuario de información geográfica del INEGI, el rango de fluctuación de la temperatura al interior del Municipio varía entre los 10 y hasta 14 °C. En términos generales se dice que existen dos categorías climáticas en el Municipio, el primero, templado subhúmedo con lluvias en verano, de mayor humedad (69.65%) y, el segundo, semifrío subhúmedo con lluvias en verano, de mayor humedad (30.35%) Ambos con lluvias en verano. Respecto al tipo templado subhúmedo o C (w), éste se desarrolla en toda la porción oriente, en tanto que el semifrío subhúmedo o C(E)w está presente en la parte poniente, hacia la Sierra Carimangacho.

GEOLOGÍA

Existen cinco tipos de rocas en el Municipio, la de mayor presencia es la Ígnea extrusiva ácida, que va desde la cabecera municipal y casi todo el cuadrante sur-este; le sigue la Ígnea extrusiva básica, presente en el norte, así como casi todo el cuadrante sur-oeste y una presencia en la esquina noreste del Municipio; continua la Ígnea extrusiva intermedia, ubicados en la parte norte y la esquina noreste; una porción de roca Esquisto (preponderantemente constituidas por minerales laminares) en la zona superior del noreste y finalmente una pequeña porción de roca Volcanoclásica en la esquina norte.

Es decir, que los tipos de rocas son del Periodo Neógeno (98.06%) y Cuaternario (0.01%) Roca Ígnea extrusiva: toba ácida (39.78%), andesita (32.4%), basalto (24.88%), brecha volcánica intermedia (0.75%), volcanoclástico (0.25%) y arenisca-toba ácida (0.01%)

Además, existen diversas fracturas primordialmente en las zonas boscosas de las sierras, así como la presencia de dos fallas geológicas, ambas ubicadas al norte del Municipio, una se encuentra en la parte suroeste de la comunidad de "San Miguel del Centro" y, la otra, en las cercanías de "San Jerónimo Pilitas" y "Guarda la Lagunita", aparte de hallarse cinco aparatos volcánicos, dos de los cuales se encuentran en las proximidades de dichas fallas

EDAFOLOGÍA

El suelo es la parte superficial de la corteza terrestre, biológicamente activa, que proviene de la desintegración o alteración física y química de las rocas y de los residuos de las actividades de seres vivos que se asientan sobre ella. Estos no siempre son iguales y cambian de un lugar a otro por razones climáticas y ambientales, de igual forma los suelos cambian su estructura, estas variaciones son lentas y graduales. El suelo está formado por varios componentes como rocas, arena, arcilla, humus (materia orgánica en descomposición), minerales y otros elementos en diferentes proporciones. La composición del tipo de suelo del territorial del Municipio se distingue claramente en cinco categorías: Acrisol, Andosol, Luvisol y Vertisol (Mapa 8) Los suelos acrisoles tienen presencia principalmente en una tercera parte del territorio municipal en la franja oeste de norte a sur, estos son fuertemente lavados o lixiviados, de color rojo o fuertemente amarillo, que se forman mayoritaria, aunque no exclusivamente, sobre rocas o materiales parentales ácidos. Su perfil se encuentra constituido esencialmente por horizonte de acumulación de arcilla (Bt), baja capacidad de intercambio catiónico y baja saturación de bases. Por sus propiedades y pobreza en nutrientes, no son edafotaxa que permitan obtener altos rendimientos agropecuarios, en general.

Los suelos andosoles tienen una presencia mínima en la zona noreste, se caracterizan por ser volcánicos por antonomasia, se forman sobre cenizas y vidrios volcánicos, así como a partir de otros materiales piroclásticos. Cuando son jóvenes atesoran colores oscuros, siendo altamente porosos, ligeros, permeables, de buena estructura y fáciles de trabajar. Su fertilidad es considerable, se trata de suelos muy aptos para la agricultura si las condiciones del relieve lo permiten.

Los suelos luviosoles cubren una tercera parte del territorio municipal, corre de norte a sur sobre su eje paralelo al centro del Municipio, son de variedad de materiales no consolidados como depósitos glaciares, eólicos, aluviales y coluviales. Predominan en zonas llanas o con suaves pendientes de climas templados fríos o cálidos, pero con una estación seca y otra húmeda.

Los suelos vertisoles también tienen una tercera parte del territorio municipal de norte a sur, pero del lado este, este tipo de suelo, generalmente negro, es donde hay un alto contenido de minerales de arcilla expansiva, entre ellos muchas montmorillonitas, que forman profundas grietas en las estaciones secas, o en años secos.

San José del Rincón es un Municipio con un territorio vasto y diverso, cuenta con cinco tipos de climas y más de sesenta subclimas, su diversidad orográfica y su morfología determinan áreas de lomeríos, planicies, valles y montañas. El territorio ocupado por nuestro país utiliza tres husos horarios, y veinte% de los paralelos del hemisferio norte; lo habitan más de cincuenta mil especies conocidas -lo que lo coloca como uno de los países con mayor biodiversidad en el planeta- además es un país multiétnico conformado por, alrededor, de sesenta y cinco pueblos indígenas, población mestiza y extranjera.

USO DEL SUELO

El uso del suelo en el Municipio corresponde a cuatro rubros. El primero es el uso agropecuario con el 64.8% del total de la superficie municipal, en segundo lugar, encontramos el uso de suelo forestal que ocupa una superficie de 142.72km2, que representan el 29.3% del total municipal, principalmente en el área Oeste del Municipio, lugar donde se encuentra la Reserva Especial de la Biosfera Mariposa Monarca, el resto del Municipio ha ido perdiendo esta característica por un cambio en el uso de suelo, principalmente del forestal a agrícola o urbano, el cual ocupa un 1.93% del total de la superficie municipal.

De acuerdo con el Plan Municipal de Desarrollo Urbano de San José del Rincón 2018, las 49,491.7 hectáreas comprendidas dentro de los límites municipales el uso del suelo predominante es el agropecuario ocupando 24,745.85 hectáreas, seguido del uso forestal, con 15,200 hectáreas de bosque en la zona poniente del Municipio, en esta zona también se pueden encontrar usos de suelo correspondientes a parque naturales protegidos (Área de Protección de Flora y Fauna, Santuario de la Mariposa Monarca) y zonas de pastizales en las partes de transición de las zonas boscosas con los agrícolas; en el Municipio también se encuentran zonas de riesgo, ubicadas en las áreas circundantes a las fallas y fracturas principalmente.

En cuanto al uso potencial de la tierra es posible realizar actividades de agricultura mecanizada continua, de tracción animal continua, manual estacional y manual continua. Por el tema pecuario, para el desarrollo de praderas cultivadas y para el aprovechamiento de vegetación natural diferente del pastizal.

POBLACIÓN

De acuerdo con cifras del Censo General de Población y Vivienda 2010, este municipio tiene una población de 91,345 habitantes, de los cuales, 46.261 son mujeres y 45,084 son hombres. A su vez, tiene una densidad de población de 185 habitantes por kilómetro cuadrado. Comunidad San José del Rincón (ejido) del total de localidades que integran este municipio, se puede decir que en 22 habitan, más de mil quinientos habitantes de entre las que destacan: San Miguel el Centro, San Miguel Agua Bendita, Santiago Jaltepec, Ejido la Soledad y Guarda de la Lagunita (las Canoas). Por otra parte como es conocido, en la región del municipio de San José del Rincón, existe una presencia significativa de habitantes que hablan lengua indígena mazahua, siendo este grupo étnico el que predomina en las diferentes comunidades. Del total de población de 5 años y más, el 15.69% habla lengua indígena en tanto que el 84.31% restante no habla lengua indígena.

SALUD

En materia de acceso a los Servicios de Salud, la carencia paso de 14 a 8% de 2010 a 2015, sin embargo, un problema mayor es el del acceso a la Seguridad Social, que refleja el número de personas que tienen un trabajo formal. Para el caso del Municipio en 2010 de acuerdo con el CONEVAL, el 96.6% carecía de este servicio, para 2015 la situación disminuyó 1.7 puntos porcentuales y la cifra actual el de 94.9%, este indicador se encuentra altamente correlacionado con los niveles de pobreza. Para 2015 de acuerdo al IGECEM, 92,775 habitantes contaban con Seguro Popular, es decir, el 98.8% de la población.

Fuente: *Plan de Desarrollo Municipal 2019-2021*

EQUIPAMIENTO DEL SECTOR SALUD

INSTITUCION	CENTRO DE SALUD	LABORATORIO	TOTAL
IMSS	1	0	1
ISEM	31	0	31
ISSEMYM	1	0	1
PRIVADO	0	0	0
TOTAL GENERAL	33	0	33

Fuente: Protección Civil Municipal, 2020.

EDUCACIÓN

El Municipio de San José del Rincón simboliza dentro de su Región el 14.34% de las escuelas registradas, donde un tercio está representado por los niveles de primaria y secundaria; sin embargo, disminuyó un plantel en Primaria, es decir, 0.76% de los planteles y 2 más en Escuelas Técnicas lo cual simboliza un 18.20% de espacios

educativos menos.

Dentro del Municipio los tres principales niveles educativos con maestros son: primaria, secundaria y otros, los cuales representan un 44% dentro de la Región. Dentro de estos niveles educativos, secundaria disminuyó de 341 en 2016 a 340, en el caso de la categoría "Otros" de 682 en 2016 a 638 en 2017, es decir un 6.74% conjuntamente. En relación al indicador de alumnos por escuela, su rezago es mayor, ya que se encuentra en la posición 12 de los 14 municipios que integran su región teniendo 85 alumnos por escuela contra 104 a nivel regional y 195 a nivel estatal. Finalmente, en promedio dentro del Municipio se consideran 6 docentes por cada escuela lo cual se encuentra por debajo del promedio regional que contempla 7 y a nivel estatal un promedio de 10 catedráticos por escuela.

Fuente: Protección Civil Municipal 2020

RELIGIÓN

Predomina la religión católica entre los habitantes de la región. De acuerdo con estadísticas del INEGI, del total de población de 5 años y más, el 89% practica esta religión.

NUMERO DE TEMPLOS POR TIPO DE RELIGIÓN			
Católica	Cristiana	Evangélica	Total General
59	4	29	80

Fuente: Protección Civil Municipal 2020

Dentro del grupo de habitantes que no son católicos y de acuerdo con testimonios de población, en este municipio existen grupos que predican la religión de los testigos de Jehová y la evangélica

INDUSTRIA

Contar con una cultura ecológica y de protección al ambiente es indispensable que se considere entre la población del Municipio, el cual es alterado en algunas zonas donde las actividades humanas son las primeras causantes de tales afectaciones a los recursos aire, agua y suelo. Debido a la baja participación de las actividades manufactureras y a la ausencia de industrias en el Municipio, así como a la existencia de un tráfico vehicular de baja intensidad, en el Municipio no se presentan importantes fuentes fijas y móviles importantes que alteren la calidad del aire. Sin embargo principales causas de contaminación del aire se originan principalmente por incendios forestales provocados por descuidos de los habitantes que practican la agricultura y por descuidos de turistas, representando un severo peligro que provoca la reducción de la masa forestal en el Municipio y la erosión del suelo. Otra fuente de contaminación del recurso aire es provocada por los habitantes del Municipio ya que al no contar con el servicio de recolección de basura en sus comunidades, optan por quemar la basura a cielo abierto sin considerar el peligro que corresponde para los recursos forestales. En lo que respecta a la afectación del recurso hídrico, las principales causas de contaminación se dan por las descargas de aguas residuales domiciliarias, ya que se utilizan ríos y arroyos como drenes de la infraestructura sanitaria sin previo tratamiento, además de los residuos sólidos que la gente deposita en los mismos y del descuido de los agricultores quienes utilizan agroquímicos en las tierras de cultivo que daña además la calidad del agua subterránea.

El suelo se ve afectado por la pérdida de la cobertura forestal que ocasiona erosión y la disminución de los nutrientes del mismo, además del uso de agroquímicos empleados en las actividades agrícolas. La mala disposición de los residuos sólidos es otro factor que altera directamente al suelo considerando también que en la localidad de Sabaneta Quintana se ubica el Tiradero Municipal que dispone la basura proveniente de la Cabecera Municipal y localidades aledañas que cuentan con el servicio de recolección, este y otros tiraderos clandestinos que se encuentran en el Municipio operan sin equipo adecuado para manejar la disposición final de los residuos, muchas veces no se separa la basura por su tipo y los lixiviados que se desprenden de la misma son filtrados hacia el subsuelo.

VIVIENDA

En 2010, había en el Municipio 19,574 hogares, de los cuales 3,747 estaban encabezados por jefas de familia (19.1% del total) en los que habitan el 15.9% de la población del Municipio.

El tamaño promedio de los hogares en el Municipio fue de 4.7 integrantes, mientras que en el estado el tamaño promedio fue de 3.9 integrantes.

El porcentaje de individuos que reportó habitar en viviendas con mala calidad de materiales por piso y techo fue de 29.1% (11,339 viviendas), y por espacio insuficiente en algún grado fue de 47.2% (19,574 viviendas particulares habitadas)

TURISMO

Uno de los más importantes atractivos turísticos es el santuario de la mariposa monarca, ubicado en el Ejido la Mesa el cual cuenta con ocho cabañas, un parador con servicio de restaurante, un criadero de trucha y servicio para paseo a caballo. Sin embargo, este atractivo depende de la estancia de la mariposa monarca, ya que permanece por cinco meses en una parte de los bosques que se encuentran dentro del territorio municipal, generando un gran número de visitantes en ese período.

Otros de los atractivos turísticos que se tienen son el Corredor Ecoturístico de la Rosa que cuenta con cuatro cabañas, un restaurante y tres palapas; un mirador con malacate y maquinaria antigua conocido como Ruinas de la Mina, ubicado en Ejido de Palo Amarillo; y tres estanques de trucha ubicados en Ejido Casa Blanca, San Felipe de Jesús y San Diego Pueblo Nuevo.

ECOSISTEMAS

La vegetación predominante corresponde a bosques (29.3%) y una proporción a pastizales (3.9%) el aprovechamiento de la vegetación natural difiere.

La zona urbanizada esta creciendo sobre rocas ígneas extrusivas del cuaternario, en valles lomeríos y sierras; sobre áreas donde originalmente había suelos denominados andosol; tiene clima templado subhúmedo con lluvias en verano, de mayor húmedad, y esta creciendo sobre trerrenos previamente ocupados por bosques y agricultura.

La vegetación presente en ele Municipio se clasifica en ocho tipos que son:

Agricola temporal, bosque de pino-encino, bosque de encieno, bosque de oyamel, bosque de pino, bosque diverso, pastizal inducido y urbano construido de ellos la que predenominan son los bosques de pino, encino y oyamel (Mapa 13)

Mapa 13. Uso de suelo y vegetación del Municipio de San José del Rincón 2019

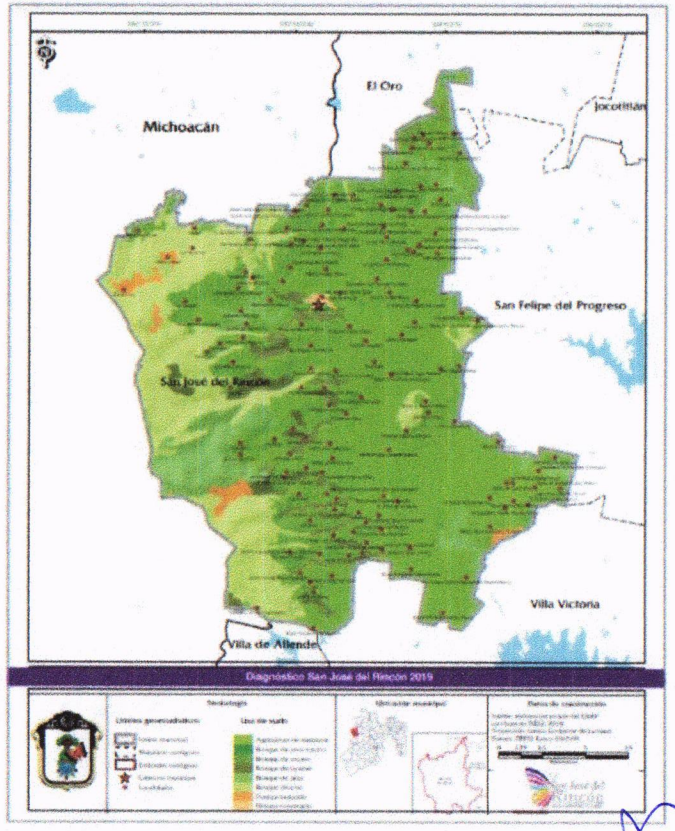

Fuente: INEGI, 2018.



SECCIÓN II
MAPAS GENERALES

II.- MAPAS GENERALES

1.- EL MUNICIPIO EN EL CONTEXTO ESTATAL

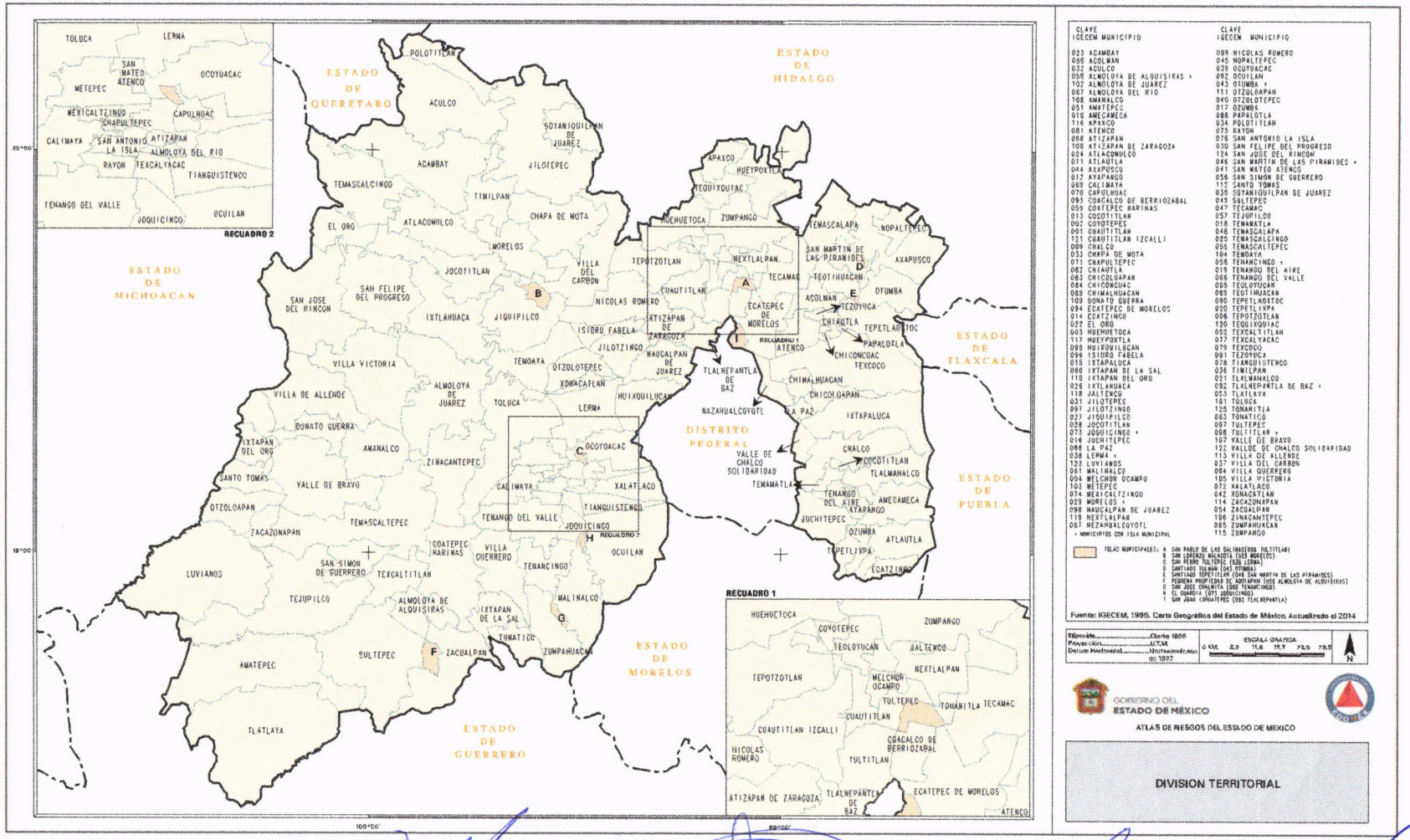

CLAVE IGECEM	MUNICIPIO
023	ACAMBAY
060	ACOLMAN
032	ACULCO
058	ALMOLOYA DE ALQUISIRAS *
102	ALMOLOYA DE JUAREZ
067	ALMOLOYA DEL RIO
068	AMANALCO
051	AMATEPEC
010	AMECAMECA
116	APAXCO
081	ATENCO
058	ATIZAPAN
100	ATIZAPAN DE ZARAGOZA
024	ATLACOMULCO
011	ATLAUTLA *
044	AXAPUSCO
012	AYAPANGO
069	CALIMAYA
070	CAPULHUAC
093	COACALCO DE BERRIOZABAL
059	COATEPEC HARINAS
013	COCOTITLAN
062	COYOTEPEC
001	CUAUTITLAN
121	CUAUTITLAN IZCALLI
009	CHALCO
033	CHAPA DE MOTA
071	CHAPULTEPEC
082	CHIAUTLA
083	CHICOLOAPAN
084	CHICONCUAC
085	CHIMALHUACAN
109	DONATO GUERRA
094	ECATEPEC DE MORELOS
014	ECATZINGO
022	EL ORO
003	HUEHUETOCA
117	HUEYPOXTLA
095	HUIXQUILUCAN
096	ISIDRO FABELA
015	IXTAPALUCA
080	IXTAPAN DE LA SAL
110	IXTAPAN DEL ORO
026	IXTLAHUACA
118	JALTENCO
031	JILOTEPEC
097	JILOTZINGO
027	JIQUIPILCO
028	JOCOTITLAN
073	JOQUICINGO *
016	JUCHITEPEC
086	LA PAZ
038	LERMA *
123	LUVIANOS
061	MALINALCO
004	MELCHOR OCAMPO
103	METEPEC
074	MEXICALTZINGO
029	MORELOS *
098	NAUCALPAN DE JUAREZ
119	NEXTLALPAN
087	NEZAHUALCOYOTL
099	NICOLAS ROMERO
045	NOPALTEPEC
039	OCOYOACAC
092	OCUILAN
043	OTUMBA *
111	OTZOLOAPAN
049	OTZOLOTEPEC
017	OZUMBA
088	PAPALOTLA
034	POLOTITLAN
075	RAYON
076	SAN ANTONIO LA ISLA
030	SAN FELIPE DEL PROGRESO
124	SAN JOSE DEL RINCON
046	SAN MARTIN DE LAS PIRAMIDES *
041	SAN MATEO ATENCO
056	SAN SIMON DE GUERRERO
115	SANTO TOMAS
035	SOYANIQUILPAN DE JUAREZ
048	SULTEPEC
047	TECAMAC
057	TEJUPILCO
018	TEMAMATLA
048	TEMASCALAPA
025	TEMASCALCINGO
056	TEMASCALTEPEC
104	TEMOAYA
058	TENANCINGO *
019	TENANGO DEL AIRE
066	TENANGO DEL VALLE
065	TEOLOYUCAN
089	TEOTIHUACAN
090	TEPETLAOXTOC
020	TEPETLIXPA
006	TEPOTZOTLAN
120	TEQUIXQUIAC
052	TEXCALTITLAN
077	TEXCALYACAC
079	TEXCOCO
091	TEZOYUCA
078	TIANGUISTENCO
036	TIMILPAN
021	TLALMANALCO
092	TLALNEPANTLA DE BAZ *
053	TLATLAYA
101	TOLUCA
125	TONANITLA
063	TONATICO
087	TULTEPEC
008	TULTITLAN *
107	VALLE DE BRAVO
122	VALLDE DE CHALCO SOLIDARIDAD
113	VILLA DE ALLENDE
037	VILLA DEL CARBON
064	VILLA GUERRERO
105	VILLA VICTORIA
072	XALATLACO
042	XONACATLAN
114	ZACAZONAPAN
054	ZACUALPAN
106	ZINACANTEPEC
065	ZUMPAHUACAN
115	ZUMPANGO

* MUNICIPIOS CON ISLA MUNICIPAL

ISLAS MUNICIPALES: A SAN PABLO DE LAS SALINAS(DOS RIO TITLAN)
B SAN LORENZO MALACOTA (DOS MORELOS)
C SAN PEDRO TULTEPEC (DOS LERMA)
D SANTIAGO TOLMAN (DOS OTUMBA)
E SANTIAGO TEPETITLAN (DOS SAN MARTIN DE LAS PIRAMIDES)
F PEQUEÑA PROPIEDAD DE SOYAPANGO (DOS ALMOLOYA DE ALQUISIRAS)
G SAN JOSE CHALMITA (DOS TENANCINGO)
H EL GUARDA (DOS JOQUICINGO)
I SAN JUAN IXHUATEPEC (DOS TLALNEPANTLA)

Fuente: IGECEM, 1995. Carta Geográfica del Estado de México, Actualizado al 2014

Elipsoide: Clarke 1866
Proyección: U.T.M.
Datum Horizontal: Unificado en el año 1927

ESCALA GRAFICA
0 KM. 2.9 11.8 19.7 23.6 29.5

GOBIERNO DEL ESTADO DE MÉXICO

ATLAS DE RIESGOS DEL ESTADO DE MEXICO

DIVISION TERRITORIAL

2.- TOPOGRAFÍA

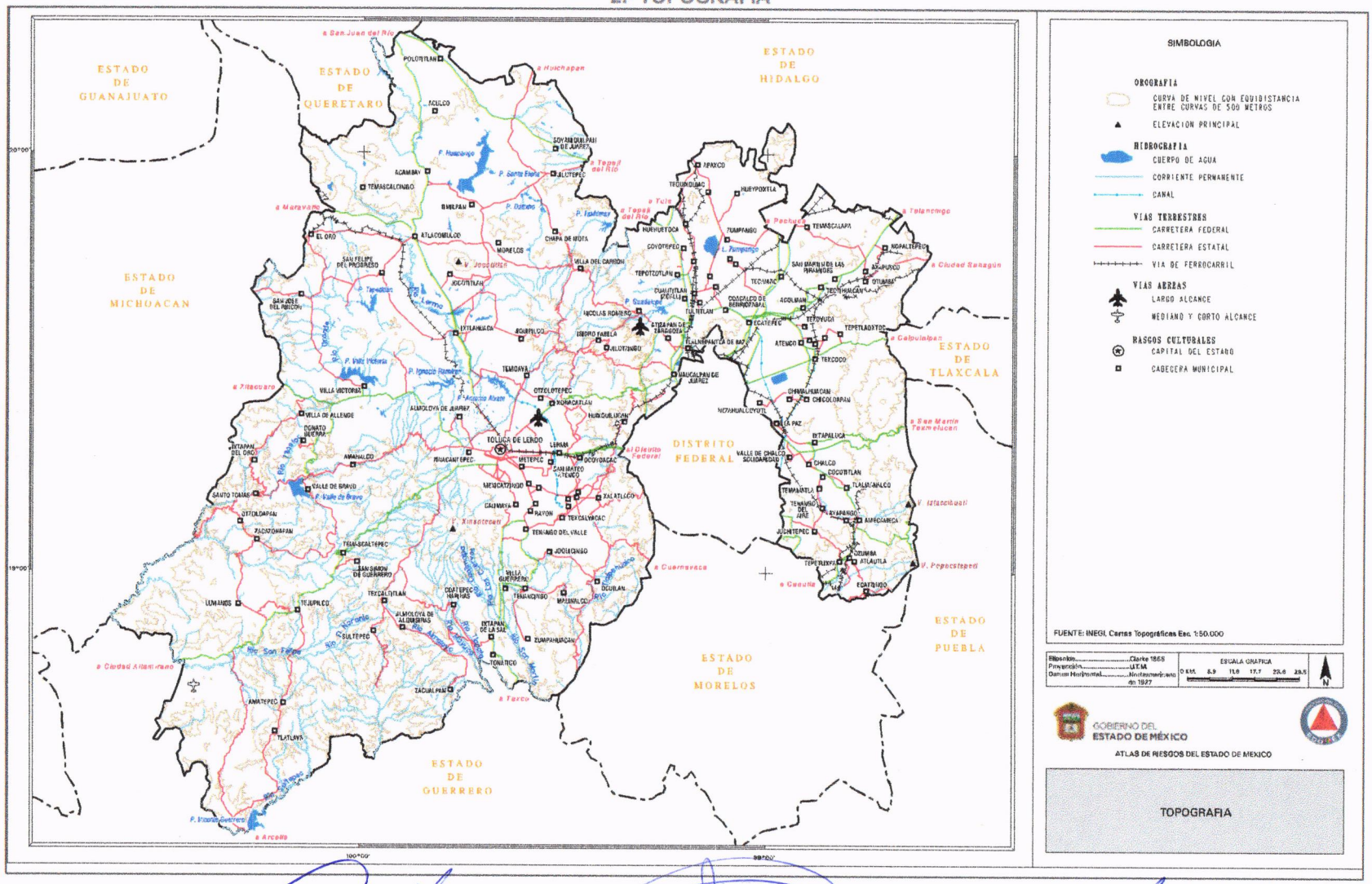

3.- GEOLOGÍA

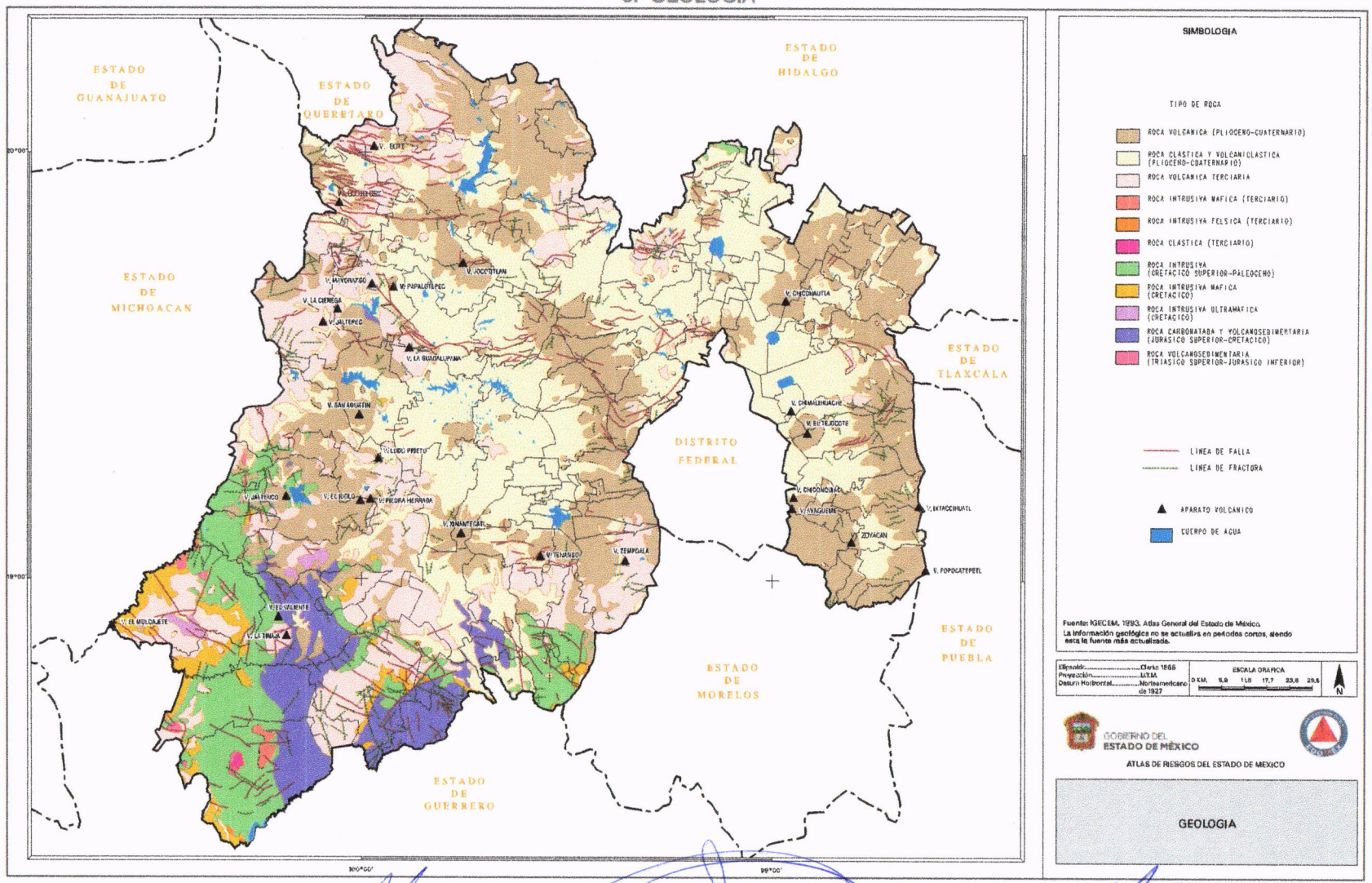
ESTADO DE GUANAJUATO
ESTADO DE QUERETARO
ESTADO DE HIDALGO
ESTADO DE MICHOACAN
ESTADO DE TLAXCALA
DISTRITO FEDERAL
ESTADO DE PUEBLA
ESTADO DE MORELOS
ESTADO DE GUERRERO
V. BOTE
V. JOCOTITLAN
V. MAYORAZGO
V. PAPALOTEPEC
V. LA CIENEGA
V. JALTEPEC
V. LA GUADALUPANA
V. SAN AGUSTIN
V. LODO PRIETO
V. JALTENCO
V. EL IDOLO
V. PIEDRA HERRADA
V. TENANGO
V. ZEMPOALA
V. EL VALIENTE
V. LA TINAJA
V. EL MULCAJETE
V. CHICONAUTLA
V. CHIMALHUACHE
V. EL TEJOCOTE
V. CHICONCUAC
V. AYAGUEME
V. ZOYACAN
V. IXTACCIHUATL
V. POPOCATEPETL
SIMBOLOGIA
TIPO DE ROCA
ROCA VOLCANICA (PLIOCENO-CUATERNARIO)
ROCA CLASTICA Y VOLCANICLASTICA (PLIOCENO-CUATERNARIO)
ROCA VOLCANICA TERCIARIA
ROCA INTRUSIVA MAFICA (TERCIARIO)
ROCA INTRUSIVA FELSICA (TERCIARIO)
ROCA CLASTICA (TERCIARIO)
ROCA INTRUSIVA (CRETACICO SUPERIOR-PALEOCENO)
ROCA INTRUSIVA MAFICA (CRETACICO)
ROCA INTRUSIVA ULTRAMAFICA (CRETACICO)
ROCA CARBONATADA Y VOLCANOSEDIMENTARIA (JURASICO SUPERIOR-CRETACICO)
ROCA VOLCANOSEDIMENTARIA (TRIASICO SUPERIOR-JURASICO INFERIOR)
LINEA DE FALLA
LINEA DE FRACTURA
APARATO VOLCANICO
CUERPO DE AGUA
Fuente: IGECEM, 1993. Atlas General del Estado de México.
La información geológica no se actualiza en periodos cortos, siendo esta la fuente más actualizada.
Elipsoide.....Clarke 1866
Proyección.....U.T.M.
Datum Horizontal.....Norteamericano de 1927
ESCALA GRAFICA
0 KM. 5,9 11,8 17,7 23,6 29,5
N
GOBIERNO DEL ESTADO DE MÉXICO
ATLAS DE RIESGOS DEL ESTADO DE MEXICO
GEOLOGIA

4.- EDAFOLOGÍA

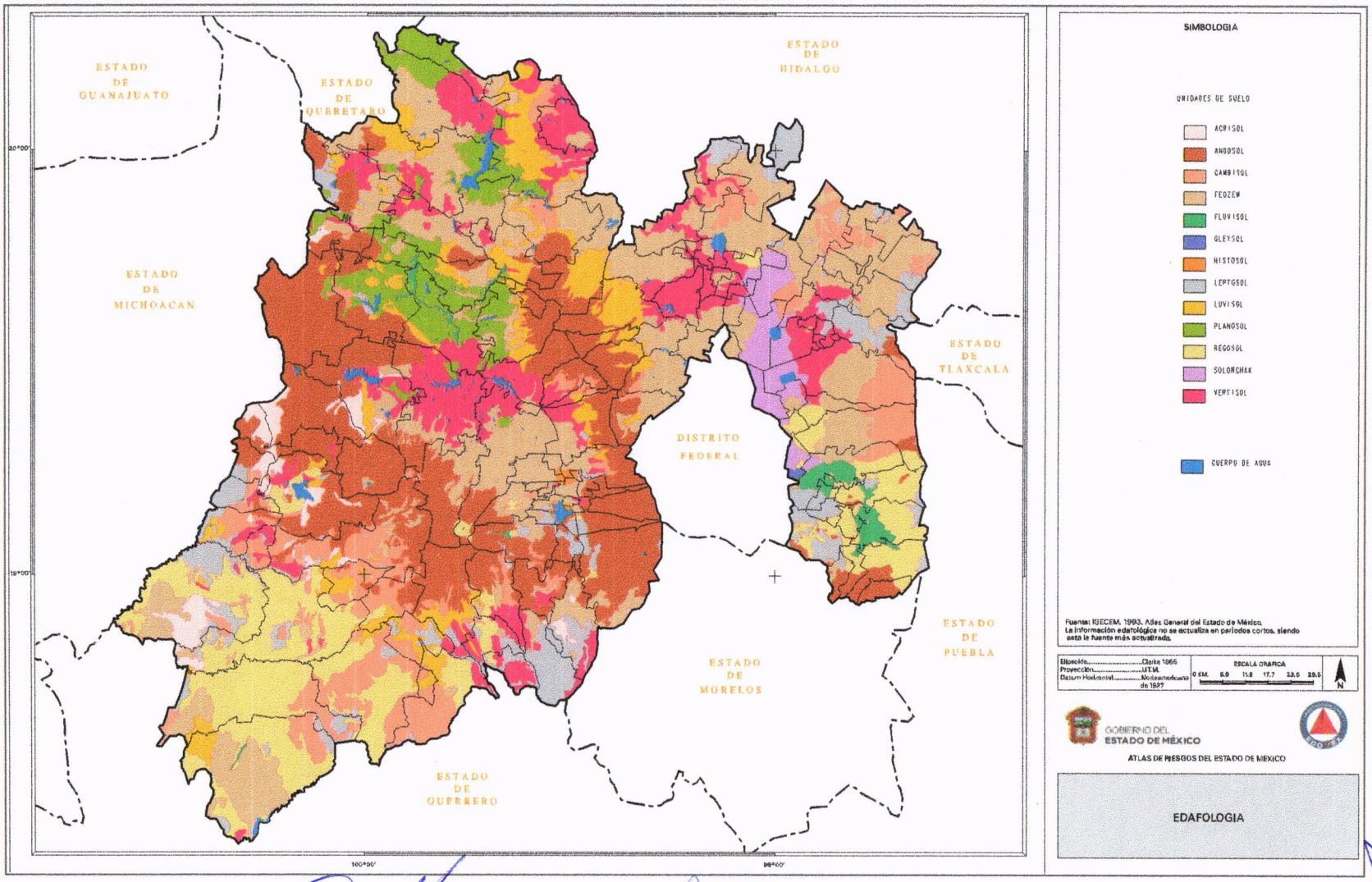

5.- HIPSOMETRÍA

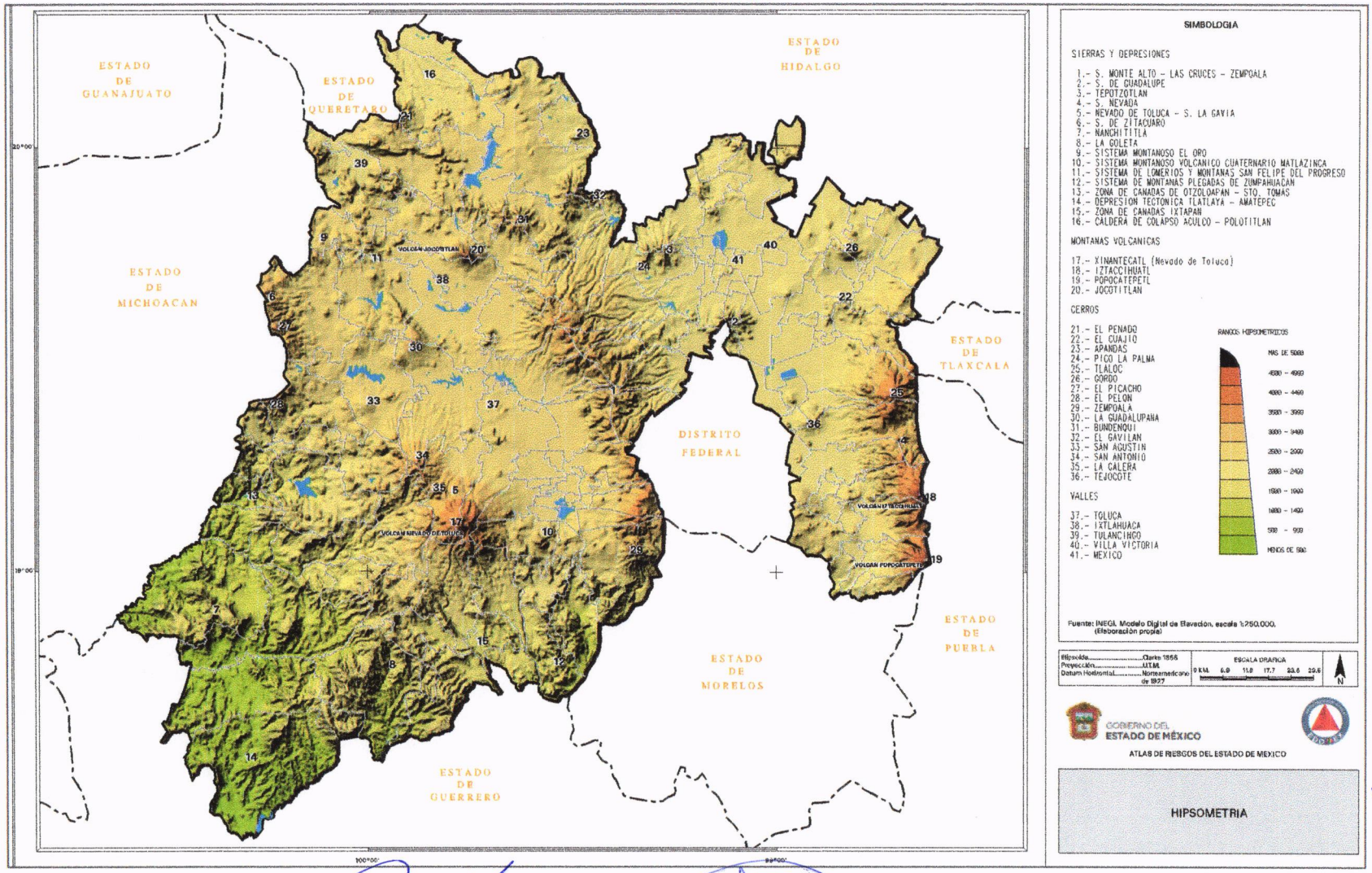

SIMBOLOGIA

SIERRAS Y DEPRESIONES

1.- S. MONTE ALTO – LAS CRUCES – ZEMPOALA
2.- S. DE GUADALUPE
3.- TEPOTZOTLAN
4.- S. NEVADA
5.- NEVADO DE TOLUCA – S. LA GAVIA
6.- S. DE ZITACUARO
7.- NANCHITITLA
8.- LA GOLETA
9.- SISTEMA MONTANOSO EL ORO
10.- SISTEMA MONTANOSO VOLCANICO CUATERNARIO MATLAZINCA
11.- SISTEMA DE LOMERIOS Y MONTANAS SAN FELIPE DEL PROGRESO
12.- SISTEMA DE MONTANAS PLEGADAS DE ZUMPAHUACAN
13.- ZONA DE CANADAS DE OTZOLOAPAN – STO. TOMAS
14.- DEPRESION TECTONICA TLATLAYA – AMATEPEC
15.- ZONA DE CANADAS IXTAPAN
16.- CALDERA DE COLAPSO ACULCO – POLOTITLAN

MONTANAS VOLCANICAS

17.- XINANTECATL (Nevado de Toluca)
18.- IZTACCIHUATL
19.- POPOCATEPETL
20.- JOCOTITLAN

CERROS

21.- EL PENADO
22.- EL CUAJIO
23.- APANDAS
24.- PICO LA PALMA
25.- TLALOC
26.- GORDO
27.- EL PICACHO
28.- EL PELON
29.- ZEMPOALA
30.- LA GUADALUPANA
31.- BUNDENQUI
32.- EL GAVILAN
33.- SAN AGUSTIN
34.- SAN ANTONIO
35.- LA CALERA
36.- TEJOCOTE

VALLES

37.- TOLUCA
38.- IXTLAHUACA
39.- TULANCINGO
40.- VILLA VICTORIA
41.- MEXICO

RANGOS HIPSOMETRICOS

MAS DE 5000
4500 – 4999
4000 – 4499
3500 – 3999
3000 – 3499
2500 – 2999
2000 – 2499
1500 – 1999
1000 – 1499
500 – 999
MENOS DE 500

Fuente: INEGI. Modelo Digital de Elevación, escala 1:250,000. (Elaboración propia)

Elipsoide	Clarke 1866
Proyección	UTM
Datum Horizontal	Norteamericano de 1927

ESCALA GRAFICA
0 KM. 5.9 11.8 17.7 23.6 29.5

N

GOBIERNO DEL ESTADO DE MÉXICO

ATLAS DE RIESGOS DEL ESTADO DE MEXICO

HIPSOMETRIA

6.- CLIMAS

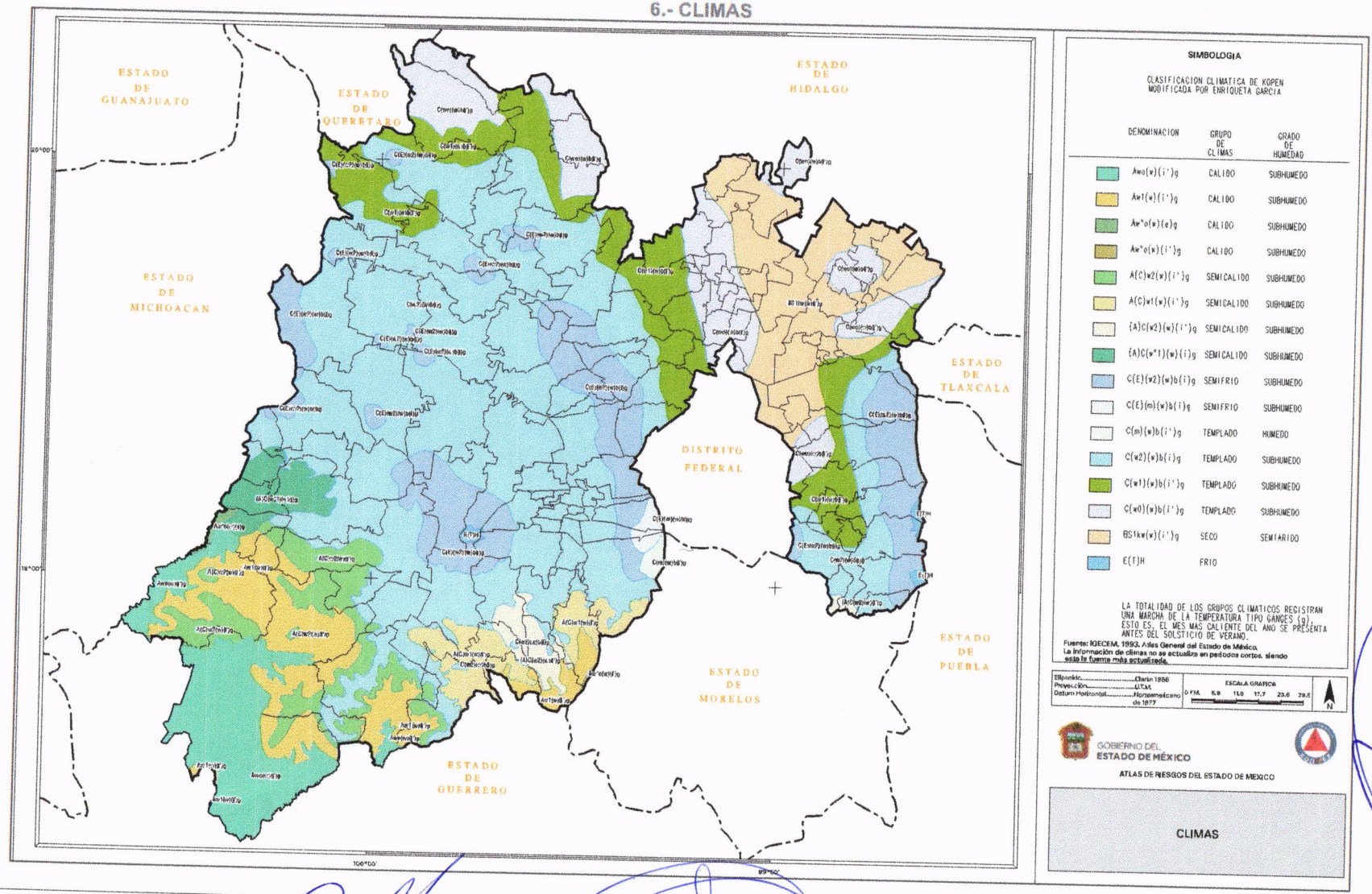
ESTADO DE GUANAJUATO
ESTADO DE QUERETARO
ESTADO DE HIDALGO
ESTADO DE MICHOACAN
ESTADO DE TLAXCALA
DISTRITO FEDERAL
ESTADO DE PUEBLA
ESTADO DE MORELOS
ESTADO DE GUERRERO
SIMBOLOGIA
CLASIFICACION CLIMATICA DE KOPEN MODIFICADA POR ENRIQUETA GARCIA
DENOMINACION
GRUPO DE CLIMAS
GRADO DE HUMEDAD
Awo(w)(i')g CALIDO SUBHUMEDO
Aw1(w)(i')g CALIDO SUBHUMEDO
Aw"o(w)(e)g CALIDO SUBHUMEDO
Aw"o(w)(i')g CALIDO SUBHUMEDO
A(C)w2(w)(i')g SEMICALIDO SUBHUMEDO
A(C)w1(w)(i')g SEMICALIDO SUBHUMEDO
(A)C(w2)(w)(i')g SEMICALIDO SUBHUMEDO
(A)C(w"1)(w)(i)g SEMICALIDO SUBHUMEDO
C(E)(w2)(w)b(i)g SEMIFRIO SUBHUMEDO
C(E)(m)(w)b(i)g SEMIFRIO SUBHUMEDO
C(m)(w)b(i')g TEMPLADO HUMEDO
C(w2)(w)b(i')g TEMPLADO SUBHUMEDO
C(w1)(w)b(i')g TEMPLADO SUBHUMEDO
C(w0)(w)b(i')g TEMPLADO SUBHUMEDO
BS1kw(w)(i')g SECO SEMIARIDO
E(T)H FRIO
LA TOTALIDAD DE LOS GRUPOS CLIMATICOS REGISTRAN UNA MARCHA DE LA TEMPERATURA TIPO GANGES (g), ESTO ES, EL MES MAS CALIENTE DEL AÑO SE PRESENTA ANTES DEL SOLSTICIO DE VERANO.
Fuente: IGECEM, 1993. Atlas General del Estado de México.
La información de climas no se actualiza en periodos cortos, siendo esta la fuente mas actualizada.
Elipsoide.....Clarin 1866
Proyección.....U.T.M.
Datum Horizontal.....Norteamericano de 1927
ESCALA GRAFICA
0 KM 5.9 11.8 17.7 23.6 29.6
N
GOBIERNO DEL ESTADO DE MÉXICO
ATLAS DE RIESGOS DEL ESTADO DE MEXICO
CLIMAS

7.- ZONAS SUSCEPTIBLES A INUNDACIÓN

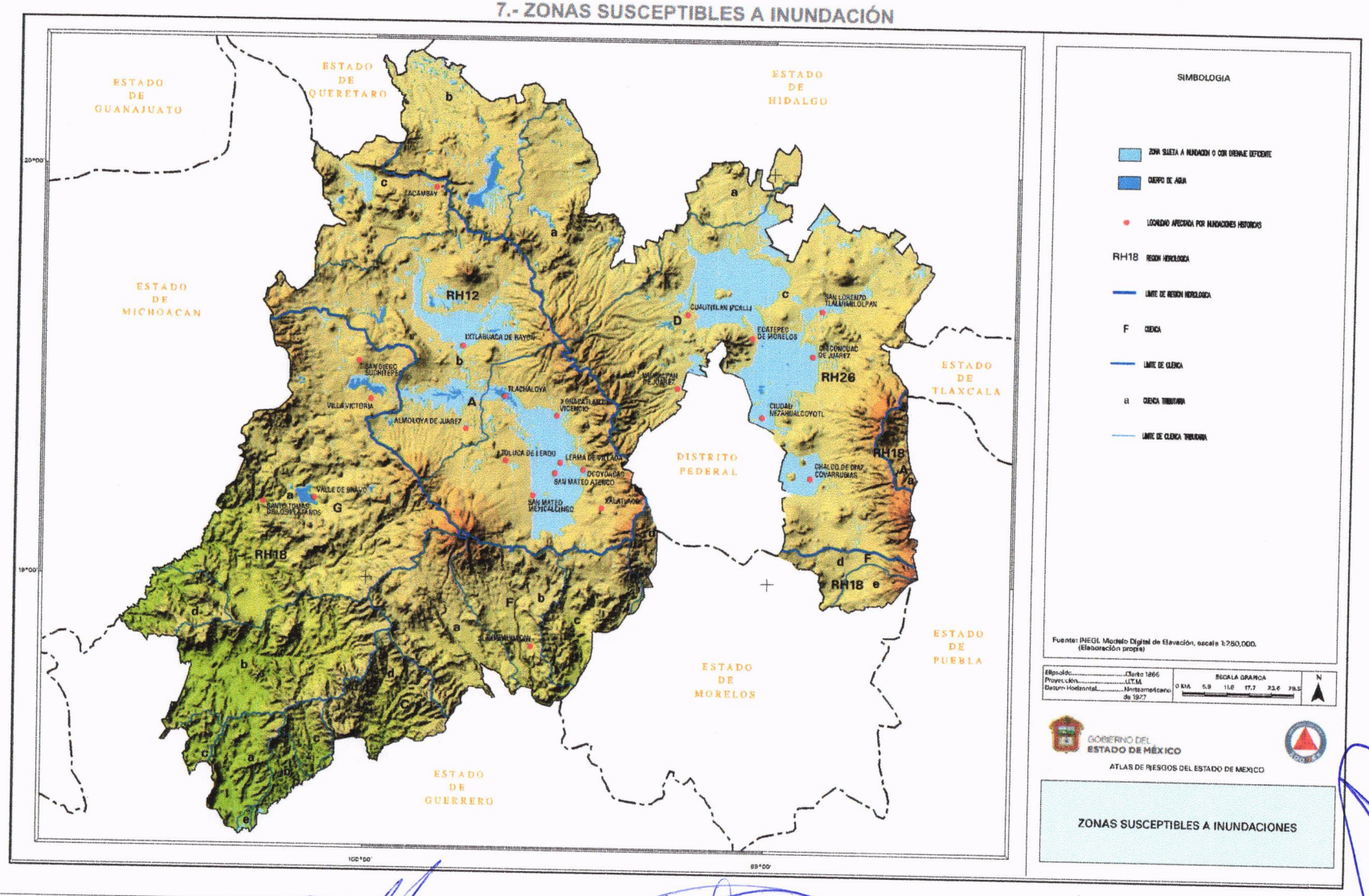

SIMBOLOGIA

- ZONA SUJETA A INUNDACION O CON DRENAJE DEFICIENTE
- CUERPO DE AGUA
- LOCALIDAD AFECTADA POR INUNDACIONES HISTORICAS
- RH18 REGION HIDROLOGICA
- LIMITE DE REGION HIDROLOGICA
- F CUENCA
- LIMITE DE CUENCA
- a CUENCA TRIBUTARIA
- LIMITE DE CUENCA TRIBUTARIA

Fuente: INEGI. Modelo Digital de Elevación, escala 1:250,000.
(Elaboración propia)

Elipsoide	Clarke 1866
Proyección	U.T.M.
Datum Horizontal	Norteamericano de 1927

ESCALA GRAFICA
0 KM 5.9 11.8 17.7 23.6 29.5

N

GOBIERNO DEL ESTADO DE MÉXICO

ATLAS DE RIESGOS DEL ESTADO DE MEXICO

ZONAS SUSCEPTIBLES A INUNDACIONES

8.-TEMPERATURA MEDIA ANUAL

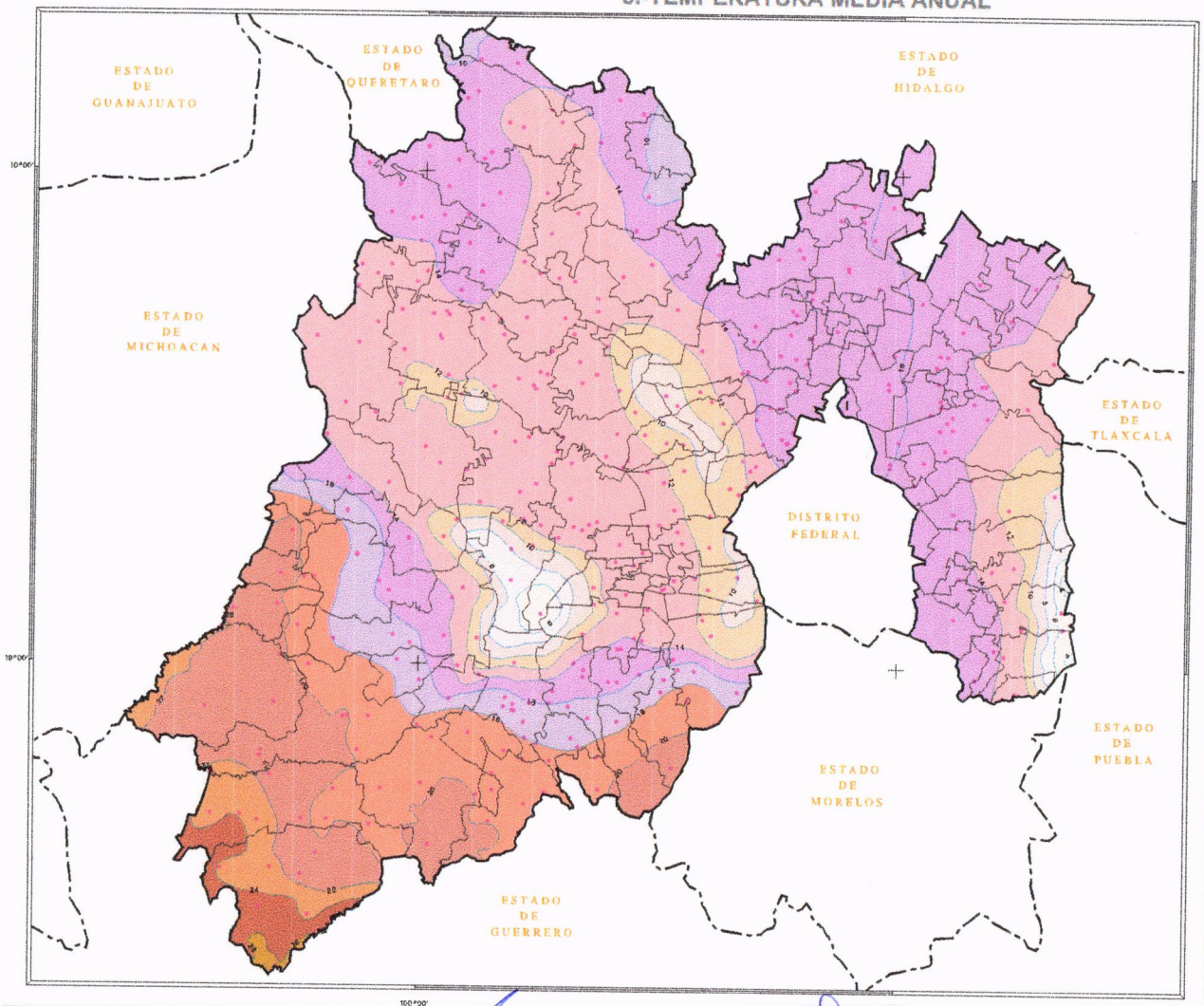

SIMBOLOGIA

TEMPERATURA EN GRADOS CENTIGRADOS

2 4 6 8 10 12 14 16 18 20 22 24 26 28

16 ISOTERMA

ESTACION CLIMATOLOGICA

Fuente: CAEM, 1988. Carta Hidrológica de Aguas Superficiales del Estado de México.

Elipsoide.....Clarke 1866
Proyección.....U.T.M.
Datum Horizontal.....Norteamericano de 1927

ESCALA GRAFICA
0 KM 5.9 11.8 17.7 23.6 29.5

N

GOBIERNO DEL ESTADO DE MÉXICO

ATLAS DE RIESGOS DEL ESTADO DE MEXICO

TEMPERATURA MEDIA ANUAL

9.- PRECIPITACIÓN MEDIA ANUAL

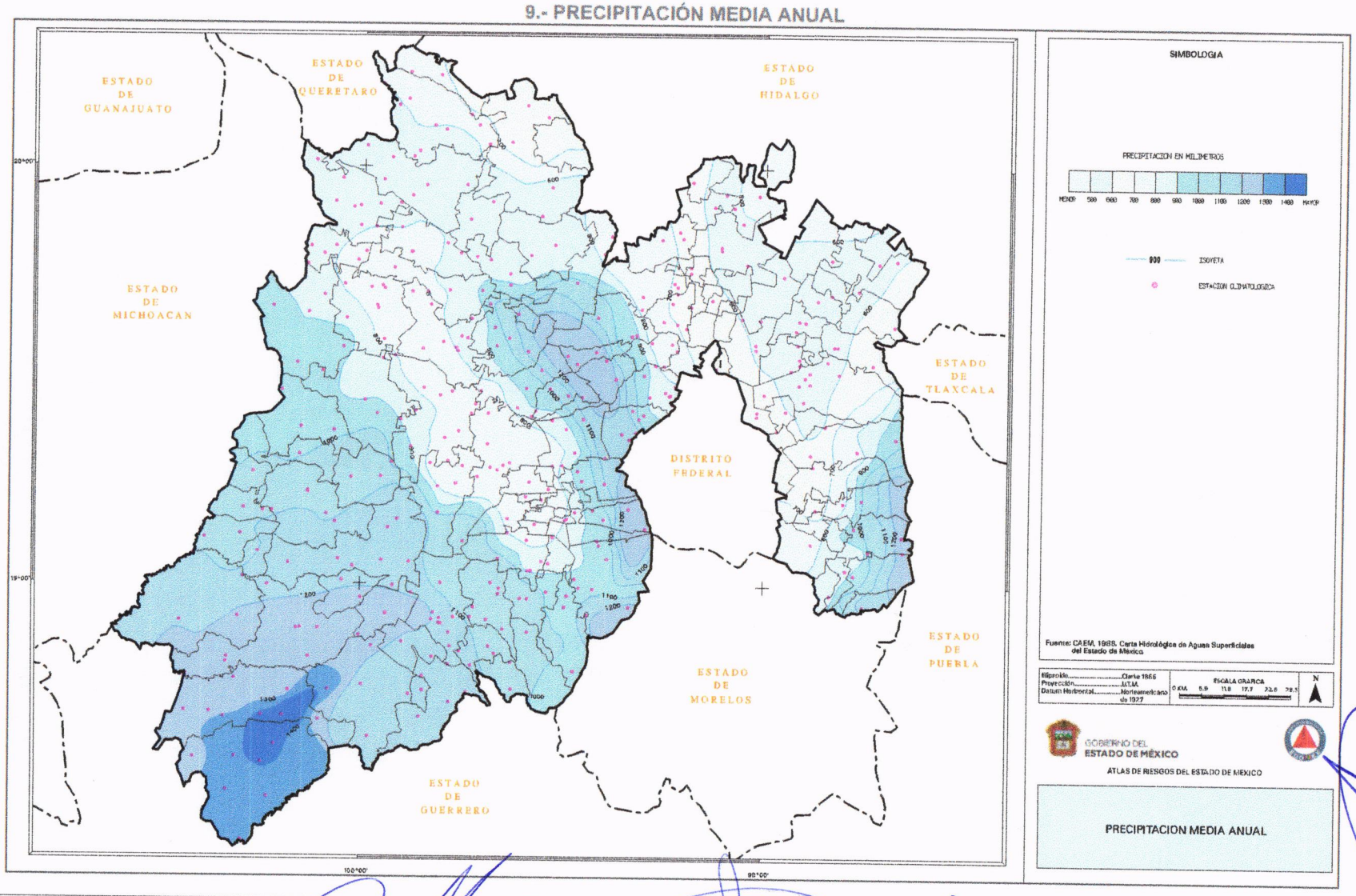

10.- FRECUENCIA DE HELADAS

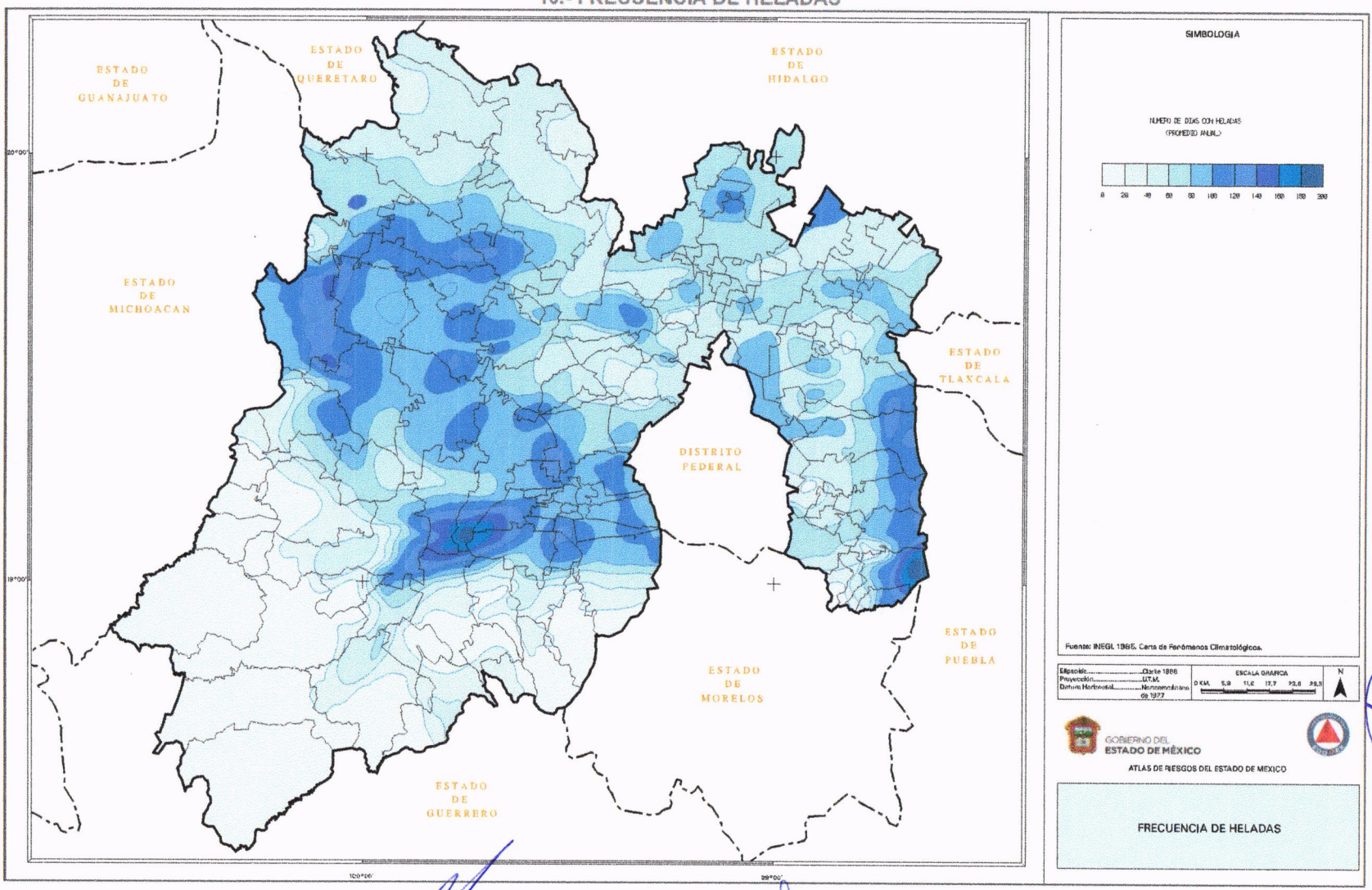

11.- FRECUENCIA DE GRANIZADAS

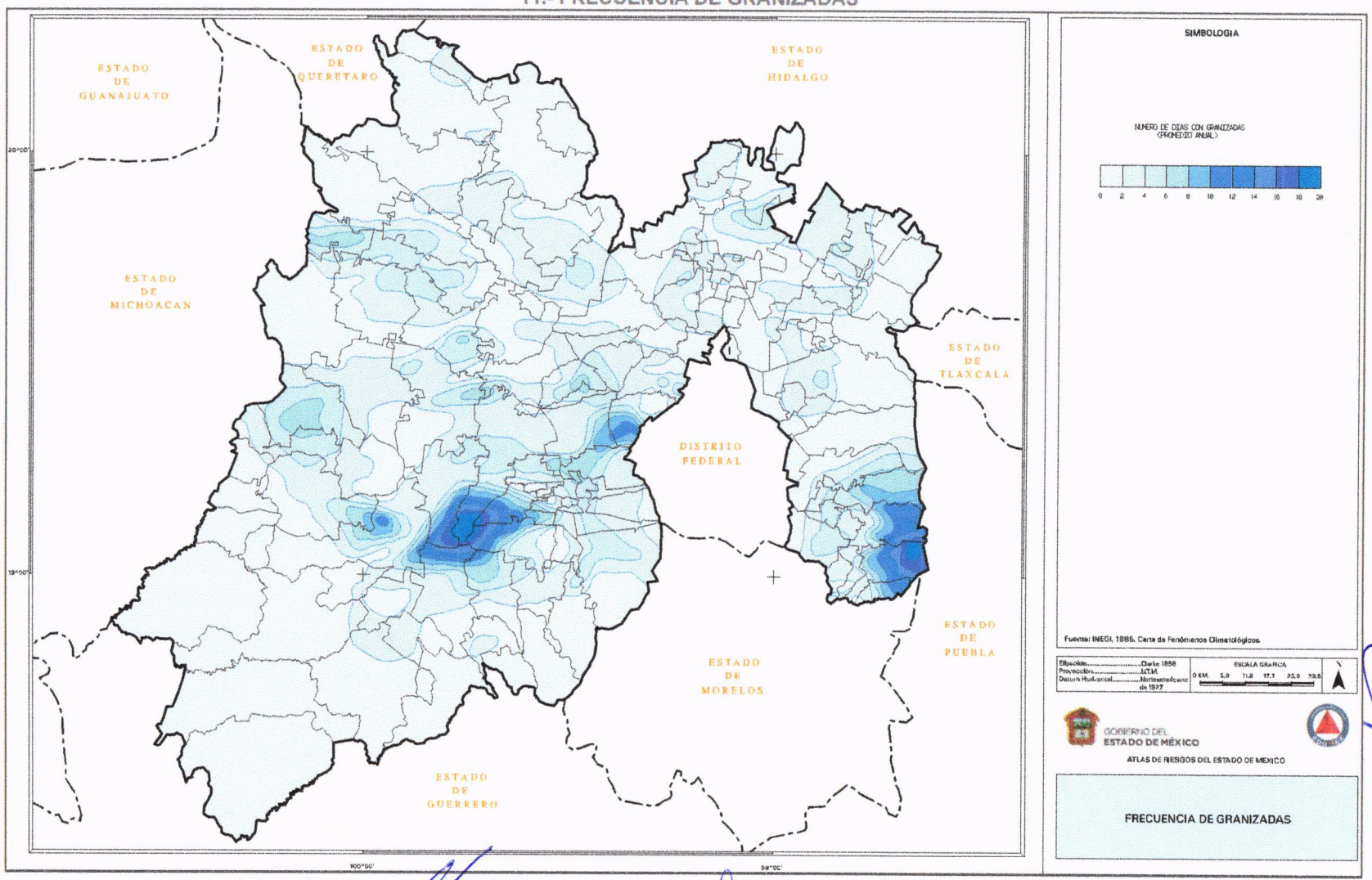



SECCIÓN III
NOMENCLÁTOR DE LOCALIDADES

III.- NOMENCLÁTOR DE LOCALIDADES

LOCALIDAD	CLAVE LOCALIDAD	SUBLOCALIDAD	CLAVE SUBLOCALIDAD	CATEGORÍA ADMINISTRATIVA	COORDENADAS UTM		COORDENADAS GEOGRÁFICAS		ALTITUD
					X	Y	LONGITUD	LATITUD	
LOCALIDAD	CLAVE LOC.	SUBLOCALIDAD	CLAVE SUBLOC.	CATEGORIA ADMINISTRATIVA	COORDENADAS X	COORDENADAS Y	LONGITUD	LATITUD	ALTITUD
LA ROSA CONCEPCION	000	LA ROSA CONCEPCION	000		374,600	2,170,345	100°11'45"	19°37'32	3000
BUENAVISTA CASA BLANCA	001	BUENAVISTA CASA BLANCA	000	DELEGACION	380,605	2,169,198	100°12'54"	19°34'57	3130
CANADA DEL SAUCO	006	CANADA DEL SAUCO	000	DELEGACION	379,345	2,162,500	100°09'01"	19°33'17	2645
CERRO DE LA MANZANA	009	CERRO DE LA MANZANA	000	DELEGACION	382,955	2,178,285	100°07'00"	19°41'52	2815
CEVATI (LA NUEVA MESA)	010	CEVATI (LA NUEVA MESA)	000	DELEGACION	375,865	2,177,800	100°11'04"	19°41'34	3060
LA CHISPA	013	LA CHISPA	000	DELEGACION	381,150	2,162,760	100°07'59"	19°33'26	2710
CIENEGUILLAS	016	CIENEGUILLAS	000	DELEGACION	376,120	2,177,030	100°10'55"	19°41'09	2910
CONCEPCION DEL MONTE	018	CONCEPCION DEL MONTE	000	DELEGACION	372,870	2,169,145	100°12'44"	19°36'52	3000
CONCEPCION LA VENTA	019	CONCEPCION LA VENTA	000	DELEGACION	379,460	2,177,540	100°09'00"	19°41'27	2790
EJIDO EL CONSUELO	020	EJIDO EL CONSUELO	000	DELEGACION	384,600	2,183,275	100°06'05"	19°44'34	2870
EL DEPOSITO	022	EL DEPOSITO	000	DELEGACION	379,300	2,157,170	100°09'01"	19°30'24	2790
EL DEPOSITO	022	FUNDEREJE	001	DELEGACION	378,625	2,155,470	100°09'24"	19°29'29	2940
EL DEPOSITO	022	EL PINTAL BARRIO	002	DELEGACION	382,760	2,161,012	100°07'03'	19°32'29	2710
EL DEPOSITO	022	EJIDO DE PROVIDENCIA	003	DELEGACION	382,350	2,162,225	100°07'17"	19°33'09	2778
EL DEPOSITO	022	BARRIO PUENTECILLAS	004	DELEGACION	382,060	2,160,685	100°07'27'	19°32'19	2710
EL DEPOSITO	022	BARRIO SAN ANTONIO	005	DELEGACION	382,470	2,161,245	100°07'13'	19°32'37	2720
EL DEPOSITO	022	BARRIO SAN JUAN	006	SUBDELEGACION	382,420	2,161,430	100°07'13'	19°32'39	2720
EL DEPOSITO	022	BARRIO SANTA JUANITA	007	DELEGACION	381,540	2,161,790	100°07'45"	19°32'55	2740
LA ESPERANZA	029	LA ESPERANZA	000	DELEGACION	378,295	2,168,370	100°09'38"	19°36'28	2905
FABRICA CONCEPCION	031	FABRICA CONCEPCION	000	DELEGACION	380,695	2,171,790	100°08'16"	19°38'20	2690
FABRICA PUEBLO NUEVO	032	FABRICA PUEBLO NUEVO	000	DELEGACION	379,445	2,176,220	100°09'00"	19°40'43	2735
FALDA LOMA	033	FALDA LOMA	000	DELEGACION	376,260	2,170,650	100°10'48"	19°37'42	2960
GUADALUPE BUENAVISTA	036	GUADALUPE BUENAVISTA	000	DELEGACION	381,730	2,168,740	100°07'40"	19°36'41	2700
GUADALUPE BUENAVISTA	036	GUARDA DE SAN ANTONIO (PLAZA DE G	001	SUBDELEGACION	377,117	2,178,885	100°10'21'	19°42'10	2925
GUADALUPE CHICO	037	GUADALUPE CHICO	000	DELEGACION	380,840	2,167,495	100°08'10"	19°36'00	2720
GUADALUPE DEL PEDREGAL	040	GUADALUPE DEL PEDREGAL	000	DELEGACION	383,255	2,176,910	100°06'50"	19°41'07	2750
GUADALUPE DEL PEDREGAL	040	GUADALUPE DEL PEDREGAL LA PALMA	001	SUBDELEGACION	382,560	2,175,260	100°07'13"	19°40'13	2750
GUADALUPE LAS CABRAS	041	GUADALUPE LAS CABRAS	000	DELEGACION	375,425	2,172,955	100°11'18"	19°38'57	2900
GUARDA DE GUADALUPE	042	GUARDA DE GUADALUPE	000	DELEGACION	386,875	2,182,195	100°04'47"	19°43'59	2790
GUARDA DE LA LAGUNITA	043	GUARDA DE LA LAGUNITA	000	DELEGACION	381,910	2,179,130	100°07'36"	19°42'20	2860
GUARDA DE LA LAGUNITA	043	EJIDO EL GUARDA RANCHO	001	DELEGACION	385,337	2,182,545	100°05'39'	19°44'10	2780
GUARDA DE LA LAGUNITA	043	BARRIO LA MESA	002	SUBDELEGACION	380,175	2,180,180	100°08'36"	19°42'53	2740
GUARDA DE LA LAGUNITA	043	EL POTRERO DE ABAJO	003	SUBDELEGACION	381,400	2,181,195	100°07'54"	19°43'27	3005
GUARDA DE LA LAGUNITA	043	EL POTRERO	004	SUBDELEGACION	379,865	2,179,650	100°08'47"	19°42'35	2760
GUARDA SAN ANTONIO BUENAVIS	044	GUARDA SAN ANTONIO BUENAVISTA	000	DELEGACION	379,440	2,178,610	100°09'01"	19°42'01	2805
EL HUIZACHE	045	EL HUIZACHE	000	SUBDELEGACION	378,020	2,166,950	100°09'47"	19°35'42	2880

LOCALIDAD	CLAVE LOCALIDAD	SUBLOCALIDAD	CLAVE SUBLOCALIDAD	CATEGORÍA ADMINISTRATIVA	COORDENADAS UTM		COORDENADAS GEOGRÁFICAS		ALTITUD
					X	Y	LONGITUD	LATITUD	
JALTEPEC	046	JALTEPEC	000	DELEGACION	386,255	2,167,200	100°05'05"	19°35'52	2665
JESUS CARRANZA	047	JESUS CARRANZA	000	DELEGACION	384,685	2,178,945	100°06'01"	19°42'14	2700
LOS LOBOS	048	LOS LOBOS	000	DELEGACION	378,610	2,162,940	100°09'26"	19°33'32	2890
LOS LOBOS	048	LOS LOBOS 2a. SECC.	001	SUBDELEGACION	382,700	2,162,770	100°07'06'	19°33'27	2695
LOMA DEL RANCHO	049	LOMA DEL RANCHO	000	DELEGACION	387,415	2,166,855	100°04'25"	19°35'41	2655
LA MESA	051	LA MESA	000	DELEGACION	375,625	2,165,650	100°11'09"	19°34'59	2980
LA MESA	051	EMILIANO ZAPATA COLONIA	001	SUBDELEGACION	377,495	2,165,930	100°10'05"	19°35'09	2860
MINITA DEL CEDRO	052	MINITA DEL CEDRO	000	DELEGACION	379,885	2,165,015	100°08'43"	19°34'39	2780
PALO AMARILLO	055	PALO AMARILLO	000	DELEGACION	373,150	2,173,630	100°12'36"	19°39'18	2995
PANCHO MAYA	056	PANCHO MAYA	000	DELEGACION	372,650	2,174,250	100°12'53"	19°39'38	2985
PATE MULA DE CEDROS	057	PATE MULA DE CEDROS	000	DELEGACION	384,260	2,183,205	100°06'17"	19°44'32	2875
LOS PINTADOS	058	LOS PINTADOS	000	DELEGACION	389,755	2,165,955	100°03'04"	19°35'12	2670
EL PORVENIR	059	EL PORVENIR	000	DELEGACION	386,475	2,181,335	100°05'00"	19°43'32	2740
ROSA DE LA PALMA	063	ROSA DE LA PALMA	000	DELEGACION	385,825	2,182,830	100°05'23"	19°44'20	2830
ROSA DE PALO AMARILLO	064	ROSA DE PALO AMARILLO	000	DELEGACION	371,350	2,173,250	100°13'38"	19°39'05	3080
LAS ROSAS	066	LAS ROSAS	000	DELEGACION	378,805	2,161,625	100°09'19"	19°32'49	2960
LAS ROSAS	067	LAS ROSAS	000	DELEGACION	380,745	2,161,600	100°08'12"	19°32'48	2800
SABANETA	068	SABANETA	000	DELEGACION	375,965	2,176,495	100°10'60"	19°40'52	2780
EL SALTO LA VENTA	069	EL SALTO LA VENTA	000	SUBDELEGACION	380,820	2,178,580	100°08'14"	19°42'01	2810
SANACOCHE CENTRO	070	SANACOCHE CENTRO	000	DELEGACION	376,105	2,176,700	100°10'55"	19°40'59	2870
SANACOCHE EJIDO	071	EJIDO SANACOCHE	000	DELEGACION	376,815	2,175,910	100°10'31"	19°40'33	2840
SAN ANTONIO PUEBLO NUEVO	076	SAN ANTONIO PUEBLO NUEVO	000	DELEGACION	390,200	2,163,620	100°02'48"	19°33'56	2685
SAN ANTONIO PUEBLO NUEVO	076	AGUA ZARCA	001	SUBDELEGACION	393,545	2,163,550	100°00'54"	19°33'55	2970
SAN ANTONIO PUEBLO NUEVO	076	LINDERO	002	SUBDELEGACION	389,490	2,162,000	100°03'12"	19°33'03	2720
SAN ANTONIO PUEBLO NUEVO	076	BARRI EL PINTADO	003	SUBDELEGACION	390,323	2,164,145	100°02'44'	19°34'13	2735
SAN ANTONIO PUEBLO NUEVO	076	EL QUELITE	004	SUBDELEGACION	390,490	2,163,345	100°02'38"	19°33'47	2720
SAN ANTONIO PUEBLO NUEVO	076	BARRIO 44 SAN DIEGO	005	SUBDELEGACION	386,440	2,156,295	100°04'56"	19°29'57	2620
SAN ANTONIO PUEBLO NUEVO	076	SANTA ANA	006	SUBDELEGACION	386,197	2,155,630	100°05'04"	19°29'35	2655
SAN FELIPE DE JESUS	077	SAN FELIPE DE JESUS	000	DELEGACION	369,375	2,167,100	100°14'44"	19°35'45	3545
SAN FRANCISCO (SAN FRANCIS	079	SAN FRANCISCO (SAN FRANCISCO SOL	000	DELEGACION	385,440	2,181,405	100°05'36"	19°43'34	2775
SAN FRANCISCO LA LOMA	081	SAN FRANCISCO LA LOMA	000	DELEGACION	386,670	2,179,010	100°04'53"	19°42'16	2745
SAN JERONIMO DE LOS DOLORES	083	SAN JERONIMO DE LOS DOLORES	000	DELEGACION	387,455	2,173,840	100°04'25"	19°39'28	2650
SAN JERONIMO PILITAS	085	SAN JERONIMO PILITAS	000	DELEGACION	371,410	2,174,445	100°13'36"	19°39'44	3090
SAN JOAQUIN DEL MONTE	086	SAN JOAQUIN DEL MONTE	000	DELEGACION	378,395	2,171,055	100°09'35"	19°37'56	2820
SAN JOAQUIN LAMILLAS	087	SAN JOAQUIN LAMILLAS	000	DELEGACION	380,510	2,163,805	100°08'25"	19°34'00	2730
SAN JOAQUIN LAMILLAS	087	BARRIO SAN JOAQUIN LAMILLAS (SAN	001	SUBDELEGACION	379,658	2,164,070	100°08'50'	19°34'08	2785
SAN JOSE DEL RINCON	088	SAN JOSE DEL RINCON	000	CABECERA MUNICIPAL	379,220	2,174,180	100°09'08"	19°39'37	2740
SAN JOSE DEL RINCON EJIDO	089	EJIDO SAN JOSE DEL RINCON	000	DELEGACION	378,625	2,175,540	100°09'28"	19°40'21	2800
SAN JUAN EVANGELISTA	091	SAN JUAN EVANGELISTA	001	DELEGACION	385,875	2,179,445	100°05'20"	19°42'30	2730
SAN JUAN PALO SECO	093	SAN JUAN PALO SECO	000	DELEGACION	377,750	2,159,640	100°09'55"	19°31'44	3030

LOCALIDAD	CLAVE LOCALIDAD	SUBLOCALIDAD	CLAVE SUBLOCALIDAD	CATEGORÍA ADMINISTRATIVA	COORDENADAS UTM		COORDENADAS GEOGRÁFICAS		ALTITUD
					X	Y	LONGITUD	LATITUD	
SAN MIGUEL AGUA BENDITA	097	SAN MIGUEL AGUA BENDITA	000	DELEGACION	386,650	2,171,305	100°04'52"	19°38'05	2760
SAN MIGUEL CHISDA	098	SAN MIGUEL CHISDA	000	DELEGACION	387,400	2,170,595	100°04'26"	19°37'42	2795
SAN MIGUEL DEL CENTRO	099	SAN MIGUEL DEL CENTRO	000	DELEGACION	383,950	2,180,600	100°06'27"	19°43'07	2820
SAN MIGUEL DEL CENTRO	099	CUADRILLA LA EJIDO	001	SUBDELEGACION	382,975	2,179,740	100°06'60"	19°42'39	2790
SAN ONOFRE CENTRO	103	SAN ONOFRE CENTRO	000	DELEGACION	384,060	2,177,700	100°06'22"	19°41'34	2755
SAN ONOFRE EJIDO	104	EJIDO SAN ONOFRE	000	DELEGACION	384,155	2,177,370	100°06'19"	19°41'22	2700
SANTA ANA NICHI CENTRO	108	AGUA ZARCA NICHI	001	SUBDELEGACION	393,685	2,162,805	100°00'49"	19°33'30	2895
SANTA CRUZ DEL RINCON	110	SANTA CRUZ DEL RINCON	000	DELEGACION	383,350	2,174,255	100°06'46"	19°39'41	2675
SANTA CRUZ DEL TEJOCOTE	111	SANTA CRUZ DEL TEJOCOTE	000	DELEGACION	377,425	2,176,775	100°10'10"	19°41'01	2810
LA SOLEDAD EJIDO	114	EJIDO LA SOLEDAD	000	DELEGACION	383,755	2,172,490	100°06'32"	19°38'43	2745
LA SOLEDAD EL GUARDA	115	LA SOLEDAD EL GUARDA	000	SUBDELEGACION	386,805	2,183,695	100°04'49"	19°44'48	2845
LA TRAMPA	118	LA TRAMPA	000	DELEGACION	377,060	2,164,135	100°10'19"	19°34'10	2900
TRES ESTRELLAS	119	TRES ESTRELLAS	000	DELEGACION	392,755	2,162,900	100°01'21"	19°33'33	2820
LA TRINIDAD CONCEPCION	120	LA TRINIDAD CONCEPCION	000	DELEGACION	380,808	2,170,482			0
EL VALERIO	123	EL VALERIO	000	DELEGACION	384,475	2,173,280	100°06'07"	19°39'09	2680
YONDECE DEL CEDRO	126	YONDEJE DEL CEDRO	000	DELEGACION	379,660	2,167,490	100°08'51"	19°35'60	2730
YONDECE EL GRANDE	127	YONDEJE EL GRANDE	000	DELEGACION	378,805	2,166,455	100°09'20"	19°35'27	2770

FUENTE: IGECEM, Nomenclátor de Localidades del Estado de México 2014.
INEGI. INTEGRACIÓN TERRITORIAL
http://www.inegi.org.mx/est/contenidos/proyectos/ccpv/cpv2010/default.aspx
Fuente Protección Civil San José del Rincón 2020. Actualización en campo de nuevos desarrollos habitacionales.

SECCIÓN IV

SUBSISTEMA PERTURBADOR

IV.-SUBSISTEMA PERTURBADOR

UN DESASTRE ES UN EVENTO CONCENTRADO EN TIEMPO Y ESPACIO, RESULTADO DEL IMPACTO DE UN AGENTE PERTURBADOR SOBRE UN AGENTE O SISTEMA AFECTABLE, CUYOS EFECTOS PUEDEN SER PREVENIDOS, MITIGADOS O EVITADOS POR UN AGENTE REGULADOR.

AGENTES PERTURBADORES

Los agentes perturbadores de origen natural y humano son fenómenos que pueden alterar el funcionamiento normal de los asentamientos humanos o sistemas afectables y producir en ellos un estado de desastre. Los primeros provienen de la naturaleza, generalmente de cambios en las condiciones ambientales, de los desplazamientos de las grandes placas que conforman el subsuelo o de la actividad volcánica.

Los de origen antrópico o humano son consecuencia de la interacción del hombre con su entorno a través del desarrollo de sus actividades.

Los agentes perturbadores, comúnmente llamados calamidades, se pueden clasificar como previsibles y no previsibles.

Los previsibles. - son aquellos que nos permiten tomar acciones de prevención; por ejemplo, contaminación, erosión, desertificación, incendios, explosiones, etc.

Los no previsibles. -se presentan súbitamente, tales como: sismos, ciclones, nevadas, etc. Sin embargo, es posible estar preparados para reducir y mitigar sus efectos destructivos.

Existen dos conceptos básicos para el estudio de los desastres: sus mecanismos de generación y producción y los mecanismos de encadenamiento con otras calamidades.

MECANISMOS GENERADORES

Son los mecanismos a través de los cuales se producen las calamidades y cuyas etapas son las siguientes.

Preparación. - determina el conjunto de condiciones necesarias para la formación de la calamidad.

Iniciación. - es la excitación del mecanismo.

Desarrollo. - fase de crecimiento o intensidad del fenómeno.

Traslado. -consiste en el transporte de los elementos o energía del fenómeno, del lugar de inicio al de impacto.

Producción de impactos. - manifestación del fenómeno sobre el sistema afectable.

ENCADENAMIENTO

Los mecanismos de encadenamiento son aquellos que como consecuencia de la presencia de una primera calamidad propician otra, llamada calamidad encadenada.

Se han definido tres tipos de encadenamiento.

Corto. -cuando un primer impacto da lugar directamente a otro (por ejemplo, de un sismo puede seguir un colapso de suelos.)

Largo. -es una secuencia lineal de calamidades encadenadas (un sismo provoca ruptura de ductos eléctricos y de combustible; lo cual ocasiona un incendio.)

Integrado. -es la agregación de impactos debido a efectos de una calamidad inicial, (interrupción del servicio de agua, afectar la salud de la población, interrumpe procesos productivos, daña sectores habitacionales, etc.)

El Sistema Nacional de Protección Civil elaboró un sistema de clasificación de fenómenos de acuerdo con su origen para simplificar su estudio; éste comprende seis tipos de fenómenos.

CLASIFICACIÓN DE FENÓMENOS PERTURBADORES

FENÓMENOS GEOLÓGICOS

DEFINICIÓN

Son aquellos que están relacionados con la actividad y dinámica interna de la Tierra y de la corteza terrestre, y que tienen que ver con la transformación de la superficie terrestre (incluyendo el fondo marino), dando origen a las fallas (continentales y regionales) y fracturas, a los plegamientos, el vulcanismo, el deslizamiento de tierra, etc.

Aquí podemos señalar a los sismos, que son los que mayor daño han ocasionado a nuestro País. Entre los más representativos están los que se suscitaron en septiembre de 1985, donde miles de personas perdieron la vida.

Es importante mencionar los efectos que ocasiona la actividad volcánica y para el caso tenemos al volcán Popocatépetl, que se mantiene activo y si se intensificara su actividad ocasionaría graves daños a la población y al entorno ecológico.

CLASIFICACIÓN

- Sismicidad
- Vulcanismo
- Plegamiento
- Deslizamiento y colapso de suelos
- Deslaves
- Hundimiento regional
- Fallas, fracturas, agrietamientos
- Flujos de lodo

FENÓMENOS HIDROMETEOROLÓGICOS

DEFINICIÓN

Es el fenómeno perturbador que se genera por la acción intensa y/o violenta de los agentes atmosféricos.

Los efectos que se han tenido por la presencia de este fenómeno en México son innumerables, pero los que mayor daño han ocasionado son los huracanes y ciclones en las zonas costeras del Océano Pacífico y Golfo de México (principalmente en Acapulco y Oaxaca, donde cientos de personas perdieron la vida).

En nuestra entidad, durante el verano de 1998, debido al periodo de lluvias en el valle de Toluca el río Lerma sobrepasa su nivel, al grado de desbordarse, ocasionando inundaciones en gran parte de su cauce, por tal motivo decenas de familias tuvieron que pasar gran tiempo en refugios y albergues temporales. En el año 2000, aguas negras del canal la compañía inundó varias colonias del municipio de Chalco, causando grandes pérdidas materiales, por lo cual fue declarada zona de desastre.

CLASIFICACIÓN

- Trombas
- Granizadas
- Inundaciones
- Tormentas eléctricas
- Nevadas, heladas
- Vientos fuertes
- Sequías
- Temperaturas extremas

FENÓMENOS QUÍMICO-TECNOLÓGICOS

DEFINICIÓN

Evento que se genera por la reacción violenta de diferentes substancias químicas, que pasan a ser muy inestables por su interacción molecular o nuclear. Estos tipos de fenómenos se encuentran íntimamente ligados al desarrollo industrial y tecnológico y al uso de diversas formas de energía y al complejo manejo, utilización y control de éstas. Esta clase incluye los incendios tanto urbanos (domésticos e industriales) como forestales, las explosiones, radiaciones, fugas tóxicas, derrames de sustancias peligrosas, etc.).

Uno de los sucesos más violentos que se han tenido de este tipo en el País es la explosión por fuga de gas L. P. en San Juan Ixhuatepec, municipio de Tlalnepantla, donde cientos de personas resultaron afectadas en su vida y sus bienes.

CLASIFICACIÓN:

- Incendios
- Explosiones
- Radiaciones
- Fugas tóxicas, derrames

FENÓMENOS SANITARIO-ECOLÓGICOS

DEFINICIÓN

Es la calamidad que se origina por la acción patógena de los agentes biológicos que atacan a la población, flora y fauna, causando la alteración de su salud o su muerte.

En los últimos años se han presentado varios brotes de cólera en nuestro país por falta de medidas higiénicas; se presenta este virus atacando principalmente al ser humano.

Cuando se presenta algún otro tipo de fenómeno perturbador y llega a alterar el ecosistema de forma importante, se pueden generar epidemias a consecuencia de la insalubridad de la zona.

CLASIFICACIÓN

- Epidemias
- Plagas
- Lluvia ácida
- Contaminación ambiental

FENÓMENOS SOCIO-ORGANIZATIVOS

DEFINICIÓN

Este fenómeno se genera directamente por la acción premeditada del hombre (atentados) o involuntaria (accidentes) y por concentraciones y movimientos masivos de población. Aunque en México no se ha manifestado el terrorismo, sí se llegan a tener constantes marchas de protesta en las principales ciudades, ocasionando la parálisis temporal del sistema productivo y las consecuentes pérdidas económicas, así como afectación de la calidad del aire.

Los fenómenos de mayor representatividad son los accidentes aéreos, ferroviarios y carreteros, que día con día suceden, donde muchos seres humanos pierden la vida, ya sea por falta de mantenimiento a las unidades móviles, fallas técnicas o errores humanos.

CLASIFICACIÓN

Concentración masiva de población
Accidentes carreteros, aéreos y ferroviarios
Actos de sabotaje y terrorismo
Interrupción y desperfecto de servicios públicos y sistemas vitales.

FENÓMENOS ASTRONÓMICOS

De acuerdo con la Ley General de Protección Civil, Articulo 2, Fracción XXI, adicionado el 3 de junio de 2014(DOF), Establece que son Eventos, Procesos o Propiedades a los que están sometidos los objetos del espacio exterior incluidos estrellas, planetas, cometas y meteoros. Algunos de estos fenómenos interactúan con la tierra, ocasionándole situaciones que generan perturbaciones que pueden ser destructivas tanto en la atmosfera como en la superficie terrestre, entre ellas se cuentan las tormentas magnéticas y el impacto de meteoritos

REGISTROS ADMINISTRATIVOS DEL SUBSISTEMA PERTURBADOR

Asentamientos en Pendientes y Zonas Adyacentes con Problemas de Remoción o Erosión

FENÓMENOS GEOLÓGICOS

ASENTAMIENTOS EN PENDIENTES Y ZONAS ADYACENTES CON PROBLEMAS DE REMOCIÓN O EROSIÓN (12 Registros)

Municipio: SAN JOSE DEL RINCON (Clave Municipio: 124)	**Número consecutivo (identificador en el mapa):** 1	MAPA-18 (Número de Mapa)
1.- DATOS GENERALES	**2.- DATOS ESPECÍFICOS**	
Fecha de la información: 02-JUN-19 **Localidad:** SANTA CRUZ DEL TEJOCOTE **Sublocalidad:** SANTA CRUZ DEL TEJOCOTE **Categoría Administrativa:** DELEGACION	**Lugar:** ASENTAMIENTO EN PENDIENTE **Extensión:** 18 **Viviendas en riesgo:** 38 CASAS **Población en riesgo:** 256 PERSONAS **Otras construcciones:** LA CASA DE SALUD Y UNA ESCUELA **Descripción:** EN TEMPORADA DE LLUVIAS LOS ESCURRIMIENTOS SOCAVAN LOS TERRENOS DE CULTIVO	

Municipio: SAN JOSE DEL RINCON (Clave Municipio: 124)	**Número consecutivo (identificador en el mapa):** 3	MAPA-24 (Número de Mapa)
1.- DATOS GENERALES	**2.- DATOS ESPECÍFICOS**	
Fecha de la información: 15-OCT-19 **Localidad:** PALO AMARILLO **Sublocalidad:** PALO AMARILLO **Categoría Administrativa:** DELEGACION	**Lugar:** ASENTAMIENTO EN PENDIENTE **Extensión:** 12 **Viviendas en riesgo:** 30 CASAS **Población en riesgo:** 100 PERSONAS **Otras construcciones:** CASAS **Descripción:** CASAS DE MADERA CONSTRUIDAS A FLOR DE TIERRA	

Municipio: SAN JOSE DEL RINCON (Clave Municipio: 124)	**Número consecutivo (identificador en el mapa):** 2	MAPA-44 (Número de Mapa)
1.- DATOS GENERALES	**2.- DATOS ESPECÍFICOS**	
Fecha de la información: 02-AGO-19 **Localidad:** SAN MIGUEL AGUA BENDITA **Sublocalidad:** SAN MIGUEL AGUA BENDITA **Categoría Administrativa:** DELEGACION	**Lugar:** ASENTAMIENTO EN PENDIENTE **Extensión:** 15 **Viviendas en riesgo:** 16 CASAS **Población en riesgo:** 80 PERSONAS **Otras construcciones:** **Descripción:** CASAS DE ADOBE, MADERA CONSTRUIDAS A FLOR DE TIERRA	

Municipio: SAN JOSE DEL RINCON (Clave Municipio: 124)	**Número consecutivo (identificador en el mapa):** 4	MAPA-52 (Número de Mapa)
1.- DATOS GENERALES	**2.- DATOS ESPECÍFICOS**	
Fecha de la información: 05-SEP-19 **Localidad:** LA MESA **Sublocalidad:** LA MESA **Categoría Administrativa:** DELEGACION	**Lugar:** ASENTAMIENTO EN PENDIENTE **Extensión:** 30 **Viviendas en riesgo:** 40 CASAS **Población en riesgo:** 180 PERSONAS **Otras construcciones:** ESCUELA **Descripción:** CONTRUCCIONES EN PENDIENTES, TIERRAS DE CULTIVO EN PENDIENTE, FALTA DE REFORESTACION	

Municipio: SAN JOSE DEL RINCON (Clave Municipio: 124)	Número consecutivo (identificador en el mapa): 5	Número de Mapa: MAPA-60
1.- DATOS GENERALES	**2.- DATOS ESPECÍFICOS**	
Fecha de la información: 13-SEP-19 **Localidad:** LOS LOBOS CENTRO **Sublocalidad:** LOS LOBOS CENTRO **Categoría Administrativa:** DELEGACION	**Lugar:** ASENTAMIENTO EN PENDIENTE **Extensión:** 45 **Viviendas en riesgo:** 15 CASAS **Población en riesgo:** 74 PERSONAS **Otras construcciones:** ESCUELA **Descripción:** CASAS DE ADOBE EN PENDIENTES Y ZONA ARENOSA	

Municipio: SAN JOSE DEL RINCON (Clave Municipio: 124)	Número consecutivo (identificador en el mapa): 7	Número de Mapa: MAPA-72
1.- DATOS GENERALES	**2.- DATOS ESPECÍFICOS**	
Fecha de la información: 11-JUL-19 **Localidad:** BARRIO FUNDEREJE EL DEPOSITO **Sublocalidad:** BARRIO FUNDEREJE EL DEPOSITO **Categoría Administrativa:** DELEGACION	**Lugar:** ASENTAMIENTO EN PENDIENTE **Extensión:** 30 **Viviendas en riesgo:** 30 CASAS **Población en riesgo:** 152 PERSONAS **Otras construcciones:** ESCUELA **Descripción:** ZONA ARENOSA, CASAS DE MADERA, CORRIENTES DE AGUA EN TIEMPOS DE LLUVIA	

Municipio: SAN JOSE DEL RINCON (Clave Municipio: 124)	Número consecutivo (identificador en el mapa): 6	Número de Mapa: MAPA-32
1.- DATOS GENERALES	**2.- DATOS ESPECÍFICOS**	
Fecha de la información: 15-OCT-19 **Localidad:** EL VALERIO **Sublocalidad:** EL VALERIO **Categoría Administrativa:** DELEGACION	**Lugar:** ASENTAMIENTO EN PENDIENTE **Extensión:** 15 **Viviendas en riesgo:** 10 CASAS **Población en riesgo:** 48 PERSONAS **Otras construcciones:** **Descripción:** CASAS SIN CIMIENTOS	

Municipio: SAN JOSE DEL RINCON (Clave Municipio: 124)	Número consecutivo (identificador en el mapa): 8	Número de Mapa: MAPA-70
1.- DATOS GENERALES	**2.- DATOS ESPECÍFICOS**	
Fecha de la información: 08-AGO-19 **Localidad:** RAMEJE EJIDO EL DEPÓSITO **Sublocalidad:** RAMEJE EJIDO EL DEPÓSITO **Categoría Administrativa:**	**Lugar:** ASENTAMIENTO EN PENDIENTE **Extensión:** 15 **Viviendas en riesgo:** 10 CASAS **Población en riesgo:** 52 PERSONAS **Otras construcciones:** **Descripción:** VIVIENDAS CONSTRUIDAS EN PEDIENTES, CORRIENTES FUERTES EN TEMPORADAS DE LLUVIA	

Municipio: SAN JOSE DEL RINCON 124 (Clave Municipio)	Número consecutivo (identificador en el mapa) 9	MAPA-56 Número de Mapa
1.- DATOS GENERALES	**2.- DATOS ESPECÍFICOS**	
Fecha de la información: 02-JUL-19	**Lugar:**	
Localidad: LA TRAMPA GRANDE	**Extensión:**	
	Viviendas en riesgo: CASAS	
Sublocalidad: LA TRAMPA GRANDE	**Población en riesgo:** PERSONAS	
	Otras construcciones:	
Categoría Administrativa:	**Descripción:**	

Municipio: SAN JOSE DEL RINCON 124 (Clave Municipio)	Número consecutivo (identificador en el mapa) 11	MAPA-32 Número de Mapa
1.- DATOS GENERALES	**2.- DATOS ESPECÍFICOS**	
Fecha de la información: 15-OCT-19	**Lugar:** ASENTAMIENTO EN PENDIENTE	
Localidad: EL VALERIO	**Extensión:** 10	
	Viviendas en riesgo: 15 CASAS	
Sublocalidad: EL VALERIO	**Población en riesgo:** 60 PERSONAS	
	Otras construcciones: CASAS HABITACIÓN Y ESCUELA	
Categoría Administrativa: DELEGACION	**Descripción:** CASAS DE ADOBE, CONSTRUIDAS A FLOR DE TIERRA	

Municipio: SAN JOSE DEL RINCON 124 (Clave Municipio)	Número consecutivo (identificador en el mapa) 10	MAPA-61 Número de Mapa
1.- DATOS GENERALES	**2.- DATOS ESPECÍFICOS**	
Fecha de la información: 11-JUN-19	**Lugar:** ASENTAMIENTO EN PENDIENTE	
Localidad: LA CHISPA	**Extensión:** 30	
	Viviendas en riesgo: 20 CASAS	
Sublocalidad: LA CHISPA	**Población en riesgo:** 89 PERSONAS	
	Otras construcciones:	
Categoría Administrativa: DELEGACION	**Descripción:** ZONA ARENOSA	

Municipio: SAN JOSE DEL RINCON 124 (Clave Municipio)	Número consecutivo (identificador en el mapa) 12	MAPA-51 Número de Mapa
1.- DATOS GENERALES	**2.- DATOS ESPECÍFICOS**	
Fecha de la información: 08-SEP-19	**Lugar:** ASENTAMIENTO EN PENDIENTE	
Localidad: BARRIO EL LIJADERO LA MESA	**Extensión:** 30	
	Viviendas en riesgo: 40 CASAS	
Sublocalidad: BARRIO EL LIJADERO LA MESA	**Población en riesgo:** 180 PERSONAS	
	Otras construcciones: ESCUELA	
Categoría Administrativa: DELEGACION	**Descripción:** CONTRUCCIONES EN PENDIENTES, TIERRAS DE CULTIVO EN PENDIENTE, FALTA DE REFORESTACION	

Deslizamientos de Tierra

DESLIZAMIENTOS DE TIERRA (16 Registros)

Municipio: SAN JOSE DEL RINCON (Clave Municipio: 124)	Número consecutivo (identificador en el mapa): 1	Número de Mapa: MAPA-65

1.- DATOS GENERALES

Fecha del evento: TEMPORADA DE LLUVIAS

Localidad: BARRIO EL FRESNO EL DEPÓSITO

Sublocalidad: BARRIO EL FRESNO EL DEPÓSITO

Categoría Administrativa: SUBDELEGACION

2.- DATOS ESPECÍFICOS

Causa: PRECIPITACION

Impacto

Viviendas Afectadas: 10

Muertos: **Heridos:**

Desaparecidos: **No. damnificados:**

Infraestructura afectada:

Carreteras:	X	**Red de drenaje:**	
Puentes:	X	**Red Telefónica:**	
Red agua potable:		**Red eléctrica:**	

Descripción:

Municipio: SAN JOSE DEL RINCON (Clave Municipio: 124)	Número consecutivo (identificador en el mapa): 3	Número de Mapa: MAPA-55

1.- DATOS GENERALES

Fecha del evento: TEMPORADA DE LLUVIAS

Localidad: BARRIO EL PINTADO PUEBLO NUEVO

Sublocalidad: BARRIO EL PINTADO PUEBLO NUEVO

Categoría Administrativa: DELEGACION

2.- DATOS ESPECÍFICOS

Causa: PRECIPITACION

Impacto

Viviendas Afectadas: 7

Muertos: **Heridos:**

Desaparecidos: **No. damnificados:**

Infraestructura afectada:

Carreteras:		**Red de drenaje:**	
Puentes:		**Red Telefónica:**	
Red agua potable:		**Red eléctrica:**	

Descripción:

Municipio: SAN JOSE DEL RINCON (Clave Municipio: 124)	Número consecutivo (identificador en el mapa): 2	Número de Mapa: MAPA-64

1.- DATOS GENERALES

Fecha del evento: TEMPORADA DE LLUVIAS

Localidad: BARRIO SANTA RITA PUEBLO NUEVO

Sublocalidad: BARRIO SANTA RITA PUEBLO NUEVO

Categoría Administrativa: SUBDELEGACION

2.- DATOS ESPECÍFICOS

Causa: PRECIPITACION

Impacto

Viviendas Afectadas: 13

Muertos: **Heridos:**

Desaparecidos: **No. damnificados:**

Infraestructura afectada:

Carreteras:		**Red de drenaje:**	
Puentes:		**Red Telefónica:**	
Red agua potable:		**Red eléctrica:**	

Descripción:

Municipio: SAN JOSE DEL RINCON (Clave Municipio: 124)	Número consecutivo (identificador en el mapa): 4	Número de Mapa: MAPA-48

1.- DATOS GENERALES

Fecha del evento: TEMPORADA DE LLUVIAS

Localidad: JALTEPEC

Sublocalidad: JALTEPEC

Categoría Administrativa: DELEGACION

2.- DATOS ESPECÍFICOS

Causa: PRECIPITACION

Impacto

Viviendas Afectadas: 25

Muertos: **Heridos:**

Desaparecidos: **No. damnificados:**

Infraestructura afectada:

Carreteras:	X	**Red de drenaje:**	
Puentes:	X	**Red Telefónica:**	
Red agua potable:		**Red eléctrica:**	

Descripción:

Municipio: SAN JOSE DEL RINCON (Clave Municipio: 124)	Número consecutivo (identificador en el mapa): 5	MAPA-43 (Número de Mapa)

1.- DATOS GENERALES

Fecha del evento: TEMPORADA DE LLUVIAS

Localidad: BARRIO EL TORIL EJIDO LA SOLEDAD

Sublocalidad: BARRIO EL TORIL EJIDO LA SOLEDAD

Categoría Administrativa: DELEGACION

2.- DATOS ESPECÍFICOS

Causa: PRECIPITACION

Impacto

Viviendas Afectadas: 35

Muertos: **Heridos:**

Desaparecidos: **No. damnificados:** 30

Infraestructura afectada:

Carreteras:	X	**Red de drenaje:**	
Puentes:	X	**Red Telefónica:**	
Red agua potable:	X	**Red eléctrica:**	

Descripción:

Municipio: SAN JOSE DEL RINCON (Clave Municipio: 124)	Número consecutivo (identificador en el mapa): 7	MAPA-52 (Número de Mapa)

1.- DATOS GENERALES

Fecha del evento: TEMPORADA DE LLUVIAS

Localidad: BARRIO CHIVATÍ LA MESA

Sublocalidad: BARRIO CHIVATÍ LA MESA

Categoría Administrativa: DELEGACION

2.- DATOS ESPECÍFICOS

Causa: PRECIPITACION

Impacto

Viviendas Afectadas: 12

Muertos: **Heridos:**

Desaparecidos: **No. damnificados:**

Infraestructura afectada:

Carreteras:	X	**Red de drenaje:**	
Puentes:	X	**Red Telefónica:**	
Red agua potable:		**Red eléctrica:**	

Descripción:

Municipio: SAN JOSE DEL RINCON (Clave Municipio: 124)	Número consecutivo (identificador en el mapa): 6	MAPA-61 (Número de Mapa)

1.- DATOS GENERALES

Fecha del evento: TEMPORADA DE LLUVIAS

Localidad: LA CHISPA

Sublocalidad: LA CHISPA

Categoría Administrativa: DELEGACION

2.- DATOS ESPECÍFICOS

Causa: PRECIPITACION

Impacto

Viviendas Afectadas: 21

Muertos: **Heridos:**

Desaparecidos: **No. damnificados:**

Infraestructura afectada:

Carreteras:	X	**Red de drenaje:**	
Puentes:	X	**Red Telefónica:**	
Red agua potable:	X	**Red eléctrica:**	

Descripción:

Municipio: SAN JOSE DEL RINCON (Clave Municipio: 124)	Número consecutivo (identificador en el mapa): 8	MAPA-70 (Número de Mapa)

1.- DATOS GENERALES

Fecha del evento: TEMPORADA DE LLUVIAS

Localidad: LOMA DEL CEDRO SEGUNDA SECCIÓN

Sublocalidad: LOMA DEL CEDRO SEGUNDA SECCIÓN

Categoría Administrativa:

2.- DATOS ESPECÍFICOS

Causa: PRECIPITACION

Impacto

Viviendas Afectadas: 15

Muertos: **Heridos:**

Desaparecidos: **No. damnificados:**

Infraestructura afectada:

Carreteras:	X	**Red de drenaje:**	
Puentes:	X	**Red Telefónica:**	
Red agua potable:		**Red eléctrica:**	

Descripción:

Municipio: SAN JOSE DEL RINCON (Clave Municipio: 124)	Número consecutivo (identificador en el mapa): 9	MAPA-28 (Número de Mapa)

1.- DATOS GENERALES

Fecha del evento: TEMPORADA DE LLUVIAS

Localidad: SAN JOSE DEL RINCON

Sublocalidad: SAN JOSE DEL RINCON

Categoría Administrativa: CABECERA MUNICIPAL

2.- DATOS ESPECÍFICOS

Causa: PRECIPITACION

Impacto

Viviendas Afectadas: 20

Muertos: **Heridos:**

Desaparecidos: **No. damnificados:**

Infraestructura afectada:

Carreteras:	X	**Red de drenaje:**	X
Puentes:	X	**Red Telefónica:**	
Red agua potable:	X	**Red eléctrica:**	

Descripción:

Municipio: SAN JOSE DEL RINCON (Clave Municipio: 124)	Número consecutivo (identificador en el mapa): 11	MAPA-32 (Número de Mapa)

1.- DATOS GENERALES

Fecha del evento: TEMPORADA DE LLUVIAS

Localidad: EL VALERIO

Sublocalidad: EL VALERIO

Categoría Administrativa: DELEGACION

2.- DATOS ESPECÍFICOS

Causa: PRECIPITACION

Impacto

Viviendas Afectadas: 10

Muertos: **Heridos:**

Desaparecidos: **No. damnificados:** 25

Infraestructura afectada:

Carreteras:	X	**Red de drenaje:**	
Puentes:		**Red Telefónica:**	
Red agua potable:		**Red eléctrica:**	

Descripción:

Municipio: SAN JOSE DEL RINCON (Clave Municipio: 124)	Número consecutivo (identificador en el mapa): 10	MAPA-72 (Número de Mapa)

1.- DATOS GENERALES

Fecha del evento: TEMPORADA DE LLUVIAS

Localidad: BARRIO FUNDEREJE EL DEPÓSITO

Sublocalidad: BARRIO FUNDEREJE EL DEPÓSITO

Categoría Administrativa: DELEGACION

2.- DATOS ESPECÍFICOS

Causa: PRECIPITACION

Impacto

Viviendas Afectadas: 1

Muertos: **Heridos:**

Desaparecidos: **No. damnificados:**

Infraestructura afectada:

Carreteras:	X	**Red de drenaje:**	
Puentes:		**Red Telefónica:**	
Red agua potable:		**Red eléctrica:**	

Descripción:

Municipio: SAN JOSE DEL RINCON (Clave Municipio: 124)	Número consecutivo (identificador en el mapa): 12	MAPA-60 (Número de Mapa)

1.- DATOS GENERALES

Fecha del evento: TEMPORADA DE LLUVIAS

Localidad: LOS LOBOS CENTRO

Sublocalidad: LOS LOBOS CENTRO

Categoría Administrativa: DELEGACION

2.- DATOS ESPECÍFICOS

Causa: PRECIPITACION

Impacto

Viviendas Afectadas: 27

Muertos: **Heridos:**

Desaparecidos: **No. damnificados:**

Infraestructura afectada:

Carreteras:	X	**Red de drenaje:**	
Puentes:	X	**Red Telefónica:**	X
Red agua potable:	X	**Red eléctrica:**	

Descripción:

Municipio: SAN JOSE DEL RINCON (Clave Municipio: 124)	Número consecutivo (identificador en el mapa): 13	MAPA-5 (Número de Mapa)

1.- DATOS GENERALES

Fecha del evento: TEMPORADA DE LLUVIAS

Localidad: BARRIO LA MESA LA LAGUNITA

Sublocalidad: BARRIO LA MESA LA LAGUNITA

Categoría Administrativa: SUBDELEGACION

2.- DATOS ESPECÍFICOS

Causa: PRECIPITACION

Impacto

Viviendas Afectadas: 21

Muertos: **Heridos:**

Desaparecidos: **No. damnificados:**

Infraestructura afectada:

Carreteras:	X	**Red de drenaje:**	
Puentes:	X	**Red Telefónica:**	
Red agua potable:	X	**Red eléctrica:**	

Descripción:

Municipio: SAN JOSE DEL RINCON (Clave Municipio: 124)	Número consecutivo (identificador en el mapa): 15	MAPA-24 (Número de Mapa)

1.- DATOS GENERALES

Fecha del evento: TEMPORADA DE LLUVIAS

Localidad: PALO AMARILLO

Sublocalidad: PALO AMARILLO

Categoría Administrativa: DELEGACION

2.- DATOS ESPECÍFICOS

Causa: PRECIPITACION

Impacto

Viviendas Afectadas: 30

Muertos: **Heridos:**

Desaparecidos: **No. damnificados:**

Infraestructura afectada:

Carreteras:	X	**Red de drenaje:**	
Puentes:	X	**Red Telefónica:**	X
Red agua potable:	X	**Red eléctrica:**	

Descripción:

Municipio: SAN JOSE DEL RINCON (Clave Municipio: 124)	Número consecutivo (identificador en el mapa): 14	MAPA-44 (Número de Mapa)

1.- DATOS GENERALES

Fecha del evento: TEMPORADA DE LLUVIAS

Localidad: SAN MIGUEL AGUA BENDITA

Sublocalidad: SAN MIGUEL AGUA BENDITA

Categoría Administrativa: DELEGACION

2.- DATOS ESPECÍFICOS

Causa: PRECIPITACION

Impacto

Viviendas Afectadas: 16

Muertos: **Heridos:**

Desaparecidos: **No. damnificados:**

Infraestructura afectada:

Carreteras:	X	**Red de drenaje:**	
Puentes:	X	**Red Telefónica:**	
Red agua potable:	X	**Red eléctrica:**	

Descripción:

Municipio: SAN JOSE DEL RINCON (Clave Municipio: 124)	Número consecutivo (identificador en el mapa): 16	MAPA-41 (Número de Mapa)

1.- DATOS GENERALES

Fecha del evento: TEMPORADA DE LLUVIAS

Localidad: LA TRINIDAD CONCEPCION

Sublocalidad: LA TRINIDAD CONCEPCION

Categoría Administrativa: DELEGACION

2.- DATOS ESPECÍFICOS

Causa: PRECIPITACION

Impacto

Viviendas Afectadas: 5

Muertos: 0 **Heridos:**

Desaparecidos: **No. damnificados:** 20

Infraestructura afectada:

Carreteras:		**Red de drenaje:**	
Puentes:	X	**Red Telefónica:**	
Red agua potable:		**Red eléctrica:**	

Descripción: PRECIPITACION INTENSA, DURANTE UN PERIDO DE 4 HORAS CONSECUTIVAS

Zonas Susceptibles de Inundación y Encharcamientos

ZONAS SUSCEPTIBLES DE INUNDACIÓN Y ENCHARCAMIENTOS (6 Registros)

Municipio: SAN JOSE DEL RINCON — 124 (Clave Municipio)
Número consecutivo (identificador en el mapa): 1
MAPA-34 — Número de Mapa

1.- DATOS GENERALES

Fecha del Evento: EPOCA DE LLUVIAS

Localidad: SAN JERONIMO DE LOS DOLORES

Sublocalidad: SAN JERONIMO DE LOS DOLORES

Categoría Administrativa: DELEGACION

2.- DATOS ESPECÍFICOS

Tipo de Inundación: PLUVIAL

Nivel máximo (m):

Impacto

Viviendas afectadas: 10
Muertos: 0 **Heridos:** 0
Desaparecidos: 0 **Damnificados:** 50

Superficie Afectada 10 Has.

Causas

Azolve en el drenaje	X
Red de drenaje insuficiente	X
Excesiva cantidad de precipitación en poco tiempo	X
Terreno con poca pendiente	X
Terreno poco permeable	X
Zonas de origen lacustre	
Falla en la infraestructura	
Zona baja sin drenaje natural	
Otras:	

Especifique:

Infraestructura afectada:

Carreteras:	X	Red de drenaje:	
Puentes:	X	Red Telefónica:	X
Red agua potable:		Red eléctrica:	
Presa		Bordo	
Canal		Otras	

Especifique:

Superficie de cultivos afectados: 30 Has

Observaciones

Municipio: SAN JOSE DEL RINCON — 124 (Clave Municipio)
Número consecutivo (identificador en el mapa): 2
MAPA-49 — Número de Mapa

1.- DATOS GENERALES

Fecha del Evento: EPOCA DE LLUVIAS

Localidad: LOMA DEL RANCHO

Sublocalidad: LOMA DEL RANCHO

Categoría Administrativa: DELEGACION

2.- DATOS ESPECÍFICOS

Tipo de Inundación: FLUVIAL

Nivel máximo (m):

Impacto

Viviendas afectadas: 3
Muertos: 0 **Heridos:** 0
Desaparecidos: 0 **Damnificados:** 15

Superficie Afectada 6 Has.

Causas

Azolve en el drenaje	X
Red de drenaje insuficiente	X
Excesiva cantidad de precipitación en poco tiempo	X
Terreno con poca pendiente	X
Terreno poco permeable	
Zonas de origen lacustre	
Falla en la infraestructura	
Zona baja sin drenaje natural	
Otras:	

Especifique:

Infraestructura afectada:

Carreteras:	X	Red de drenaje:	
Puentes:	X	Red Telefónica:	X
Red agua potable:		Red eléctrica:	
Presa		Bordo	
Canal		Otras	

Especifique:

Superficie de cultivos afectados: 15 Has

Observaciones:

Municipio: SAN JOSE DEL RINCON 124 (Clave Municipio)	Número consecutivo (identificador en el mapa) 3	MAPA-23 (Número de Mapa)

1.- DATOS GENERALES

Fecha del Evento: *JULIO A OCTUBRE*

Localidad: *SANTA CRUZ DEL RINCON*

Sublocalidad: *SANTA CRUZ DEL RINCON*

Categoria Administrativa: *DELEGACION*

2.- DATOS ESPECIFICOS

Tipo de Inundación: *FLUVIAL*

Nivel máximo (m):

Impacto

Viviendas afectadas: *5*
Muertos: *0* **Heridos:** *0*
Desaparecidos: *0* **Damnificados:** *35*

Superficie Afectada *0.29999999999999999 Has.*

Causas

Azolve en el drenaje	X
Red de drenaje insuficiente	X
Excesiva cantidad de precipitación en poco tiempo	X
Terreno con poca pendiente	X
Terreno poco permeable	X
Zonas de origen lacustre	
Falla en la infraestructura	
Zona baja sin drenaje natural	
Otras:	

Especifique:

Infraestructura afectada:

Carreteras:	X	Red de drenaje:	
Puentes:	X	Red Telefónica:	X
Red agua potable:		Red eléctrica:	
Presa		Bordo	
Canal		Otras	

Especifique:

Superficie de cultivos afectados: *15 Has*

Observaciones:

Municipio: SAN JOSE DEL RINCON 124 (Clave Municipio)	Número consecutivo (identificador en el mapa) 4	MAPA-63 (Número de Mapa)

1.- DATOS GENERALES

Fecha del Evento: *15-AGO-19*

Localidad: *BARRIO EL LLANO DE LAS ROSAS*

Sublocalidad: *BARRIO EL LLANO DE LAS ROSAS*

Categoria Administrativa: *DELEGACION*

2.- DATOS ESPECIFICOS

Tipo de Inundación: *FLUVIAL*

Nivel máximo (m): *2*

Impacto

Viviendas afectadas: *30*
Muertos: *0* **Heridos:** *0*
Desaparecidos: *0* **Damnificados:** *100*

Superficie Afectada *15 Has.*

Causas

Azolve en el drenaje	
Red de drenaje insuficiente	
Excesiva cantidad de precipitación en poco tiempo	X
Terreno con poca pendiente	X
Terreno poco permeable	
Zonas de origen lacustre	
Falla en la infraestructura	
Zona baja sin drenaje natural	
Otras:	

Especifique:

Infraestructura afectada:

Carreteras:	X	Red de drenaje:	
Puentes:	X	Red Telefónica:	
Red agua potable:		Red eléctrica:	
Presa		Bordo	
Canal	X	Otras	

Especifique:

Superficie de cultivos afectados: *60 Has*

Observaciones:

Municipio: SAN JOSE DEL RINCON	124 Clave Municipio	Número consecutivo (identificador en el mapa)	5	MAPA-54 Número de Mapa

1.- DATOS GENERALES

Fecha del Evento: 19-JUL-19

Localidad: BARRIO EL LLANO GRANDE JALTEPEC

Sublocalidad: BARRIO EL LLANO GRANDE JALTEPEC

Categoria Administrativa: BARRIO

2.- DATOS ESPECIFICOS

Tipo de Inundación: FLUVIAL

Nivel máximo (m): 1

Impacto

Viviendas afectadas: 15
Muertos: 0 **Heridos:** 0
Desaparecidos: 0 **Damnificados:** 30

Superficie Afectada 30 Has.

Causas

Azolve en el drenaje	
Red de drenaje insuficiente	
Excesiva cantidad de precipitación en poco tiempo	X
Terreno con poca pendiente	X
Terreno poco permeable	
Zonas de origen lacustre	
Falla en la infraestructura	
Zona baja sin drenaje natural	
Otras:	

Especifique:

Infraestructura afectada:

Carreteras:	X	Red de drenaje:	
Puentes:		Red Telefónica:	
Red agua potable:		Red eléctrica:	
Presa		Bordo	
Canal	X	Otras	

Especifique:

Superficie de cultivos afectados: 15 Has

Observaciones:

Municipio: SAN JOSE DEL RINCON	124 Clave Municipio	Número consecutivo (identificador en el mapa)	6	MAPA-45 Número de Mapa

1.- DATOS GENERALES

Fecha del Evento: 14-MAR-19

Localidad: GUADALUPE BUENAVISTA

Sublocalidad: GUADALUPE BUENAVISTA

Categoria Administrativa: DELEGACION

2.- DATOS ESPECIFICOS

Tipo de Inundación: FLUVIAL

Nivel máximo (m): 1

Impacto

Viviendas afectadas: 15
Muertos: 0 **Heridos:** 0
Desaparecidos: 0 **Damnificados:** 120

Superficie Afectada 15 Has.

Causas

Azolve en el drenaje	
Red de drenaje insuficiente	
Excesiva cantidad de precipitación en poco tiempo	X
Terreno con poca pendiente	X
Terreno poco permeable	
Zonas de origen lacustre	
Falla en la infraestructura	
Zona baja sin drenaje natural	
Otras:	

Especifique:

Infraestructura afectada:

Carreteras:	X	Red de drenaje:	
Puentes:	X	Red Telefónica:	
Red agua potable:		Red eléctrica:	
Presa		Bordo	
Canal	X	Otras	

Especifique:

Superficie de cultivos afectados: 15 Has

Observaciones:

Reporte de Hidrometeoros

REPORTE DE HIDROMETEOROS (4 Eventos)

NO. CONSECUTIVO	FECHA	LOCALIDAD	CLAVE LOC.	SUBLOCALIDAD	CLAVE SUBLOC.	CATEGORIA ADMINISTRATIVA	EVENTO	DURACION (minutos)	ACUMULACION (centimetros)	MUERTOS	DAMNIFICADOS	VIVIENDAS AFECTADAS	HECTAREAS DE CULTIVOS
1	MAYO 2019	LA SOLEDAD EJIDO	114	LA SOLEDAD EJIDO	114	DELEGACION	GRANIZADA	20	20		105	36	
2	JULIO 2019	JALTEPEC	088	JALTEPEC	046	CABECERA MUNICIPAL	GRANIZADA	20	10-20		87	15	
3	AGOSTO 2019	SAN MIGUEL AGUA BENDITA	088	SAN MIGUEL AGUA BENDITA	097	CABECERA MUNICIPAL	GRANIZADA	20	10-20		23	6	
4	AGOSTO 2019	SAN JOSE DEL RINCON EJIDO	088	SAN JOSE DEL RINCON EJIDO	089	CABECERA MUNICIPAL	GRANIZADA	20	10-20		5	1	

Estaciones de Servicio, Expendios Clandestinos

ESTACIONES DE SERVICIO, EXPENDIOS CLANDESTINOS (3 Registros)

MUNICIPIO: SAN JOSE DEL RINCON (Clave Municipio: 124)	Número consecutivo (identificador en el mapa): 1	MAPA-31 (Número de Mapa)

1.- DATOS GENERALES

Fecha de la información:

Localidad: SANTA CRUZ DEL RINCON

Sublocalidad: SANTA CRUZ DEL RINCON

Categoría Administrativa:

Dirección: CARR. VILLA VICTORIA-EL ORO KM. 35,5

CP:

2.- DATOS ESPECÍFICOS

Número de Estación: 975

Nombre: SERVICIO SAUAM S.A. DE C.V.

Estado actual: EN OPERACIÓN

Trabajadores por turno

Matutino: 3 **Vespertino:** 3 **Nocturno:**

Superficie: 2000m²

Almacenamiento de Combustible

	Magna	Premium	Diesel
Tanques:	1		1
Capacidad:	¡Error! No se encuentra CampoCombinación en el registro inicial u origen de datos.		40000
Total (lts):	40000		40000

MUNICIPIO: SAN JOSE DEL RINCON (Clave Municipio: 124)	Número consecutivo (identificador en el mapa): 2	MAPA-47 (Número de Mapa)

1.- DATOS GENERALES

Fecha de la información:

Localidad: JALTEPEC

Sublocalidad: JALTEPEC

Categoría Administrativa:

Dirección: CARRETERA ESTATAL LIBRE VILLAVICTORIA EL ORO KM. 27

CP:

2.- DATOS ESPECÍFICOS

Número de Estación: 11667

Nombre: GASOLINERA JALTEPEC S.A DE C.V.

Estado actual: EN OPERACIÓN

Trabajadores por turno

Matutino: 8 **Vespertino:** 8 **Nocturno:** 1

Superficie: 1000m²

Almacenamiento de Combustible

	Magna	Premium	Diesel
Tanques:	1	1	1
Capacidad:	¡Error! No se encuentra CampoCombinación en el registro inicial u origen de datos.	40000	40000
Total (lts):	60000	40000	40000

MUNICIPIO: *SAN JOSE DEL RINCON* 124 (Clave Municipio)	Número consecutivo (identificador en el mapa) 3	Número de Mapa
1.- DATOS GENERALES	**2.- DATOS ESPECÍFICOS**	

Fecha de la información:

Localidad: *ESTACIÓN LA TRINIDAD*

Sublocalidad: *ESTACIÓN LA TRINIDAD*

Categoría Administrativa:

Dirección: *CARRETERA ESTATAL LIBRE VILLAVICTORIA EL ORO KM. 31*

CP:

Número de Estación:

Nombre: *ESTACION DE SERVICIO MOVIL*

Estado actual: *EN OPERACIÓN*

Trabajadores por turno

Matutino: *8* **Vespertino:** *8* **Nocturno:**

Superficie: *200m²*

Almacenamiento de Combustible

	Magna	Premium	Diesel
Tanques:	*1*	*1*	*1*
Capacidad:	*¡Error! No se encuentra CampoCombinación en el registro inicial u origen de datos.*	*40000*	*60000*
Total (lts):	*60000*	*40000*	*60000*

Gaseras, Estaciones de Carburacion, Expendios Clandestinos

GASERAS, ESTACIONES DE CARBURACION, EXPENDIOS CLANDESTINOS (3 Registros)

Municipio: SAN JOSE DEL RINCON (Clave Municipio: 124)	Número consecutivo (identificador en el mapa): 1	MAPA-36 (Número de Mapa)
1.- Datos Generales	**2.- Datos específicos**	
Fecha de la información: 17-AGOS-19	**Tipo:** ESTACION DE CARBURACION	
Localidad: FABRICA CONCEPCION	**Nombre:** ESTACION DE CARBURACION	
Sublocalidad: FABRICA CONCEPCION	**Estado actual:** EN OPERACION	
Categoría Administrativa: DELEGACION	**Zonificación Estatal:**	
Dirección: DESVIACION A SAN JOSE DEL RINCON	**Trabajadores por turno**	
CP: 50660	**Matutino:** 1 **Vespertino:** 1	
	Superficie: 1000m² **Conexión a gasoducto:** NO	
	Almacenamiento de Gas	

	Tanques	Cilindros
Cantidad:	1	
Capacidad (lts):	5000	
Total (lts):	5000	

Municipio: SAN JOSE DEL RINCON (Clave Municipio: 124)	Número consecutivo (identificador en el mapa): 2	MAPA-45 (Número de Mapa)
1.- Datos Generales	**2.- Datos específicos**	
Fecha de la información: 05-JUN-19	**Tipo:** ESTACION DE CARBURACION	
Localidad: GUADALUPE BUENAVISTA	**Nombre:** ESTACION DE CARBURACION	
Sublocalidad: GUADALUPE BUENAVISTA	**Estado actual:** EN OPERACION	
Categoría Administrativa: DELEGACION	**Zonificación Estatal:**	
Dirección: DOMICILIO CONOCIDO S/N GUADALUPE BUENAVISTA	**Trabajadores por turno**	
CP: 50663	**Matutino:** 3 **Vespertino:** 3	
	Superficie: 500m² **Conexión a gasoducto:** NO	
	Almacenamiento de Gas	

	Tanques	Cilindros
Cantidad:	1	
Capacidad (lts):	5000	
Total (lts):	5000	

Municipio: SAN JOSE DEL RINCON (Clave Municipio: 124)	Número consecutivo (identificador en el mapa): 3	Número de Mapa

1.- Datos Generales

Fecha de la información: 03-ABR-20

Localidad: GUADALUPE DEL PEDREGAL

Sublocalidad: GUADALUPE DEL PEDREGAL

Categoría Administrativa: DELEGACION

Dirección: DOMICILIO CONOCIDO S/N GUADALUPE DEL PEDREGAL

CP:

2.- Datos específicos

Tipo: ESTACION DE CARBURACION

Nombre: ESTACION DE CARBURACION

Estado actual: EN OPERACION

Zonificación Estatal:

Trabajadores por turno

Matutino: 1 **Vespertino:** 1

Superficie: 1000m² **Conexión a gasoducto:** NO

Almacenamiento de Gas

	Tanques	Cilindros
Cantidad:	1	
Capacidad (lts):	5000	
Total (lts):	5000	

Industrias

INDUSTRIAS (8 Registros)

Municipio: SAN JOSE DEL RINCON (124 Clave Municipio)	Número consecutivo (identificador en el mapa): 1	MAPA-27 Número de Mapa
1.- DATOS GENERALES	**2.- DATOS ESPECÍFICOS**	
Fecha de la información: 18-OCT-19 **Fuente:** **Localidad:** SAN JOSE DEL RINCON **Sublocalidad:** SAN JOSE DEL RINCON **Categoría Administrativa:** CABECERA MUNICIPAL **Dirección:** PASEO MONARCAS S/N **CP:** 50660 **Sitio Web:** **E-mail:** **Siglas:** **Reseña:**	**Industria:** ASERRADERO SAN JOSE **División:** **Tipo:** **Instalación** **Industria conectada a ducto:** NO **Rama:** MADERA **Tamaño:** GRANDE **Riesgo:** NULO **Clave CMAP:** **Actividad CMAP ():** **Especifica:** TRANSFORMACION DE MADERA ***Trabajadores por turno*** **Matutino:** 14 **Vespertino:** 14 **Nocturno:** 0 **Grupo de Ayuda Mutua:** **Parque industrial:** **Días Laborables:** DE LUNES A VIERNES **Superficie:** 2500m² **Año de inicio de actividades:**	

Reportes proporcionados por la Industria

Sustancias	Combustible	Contaminantes	Material radioactivo
NO	NO	NO	NO

Municipio: SAN JOSE DEL RINCON (124 Clave Municipio)	Número consecutivo (identificador en el mapa): 2	MAPA-39 Número de Mapa
1.- DATOS GENERALES	**2.- DATOS ESPECÍFICOS**	
Fecha de la información: 15-AGO-19 **Fuente:** **Localidad:** SAN FELIPE DE JESUS **Sublocalidad:** SAN FELIPE DE JESUS **Categoría Administrativa:** DELEGACION **Dirección:** CARR. VILLA VICTORIA - EL ORO **CP:** 50682 **Sitio Web:** **E-mail:** **Siglas:** **Reseña:**	**Industria:** ASERRADERO MONARCA **División:** **Tipo:** **Instalación** **Industria conectada a ducto:** NO **Rama:** MADERA **Tamaño:** GRANDE **Riesgo:** NULO **Clave CMAP:** **Actividad CMAP ():** **Especifica:** ELABORACION DE MADERA COMERCIAL ***Trabajadores por turno*** **Matutino:** 11 **Vespertino:** 11 **Nocturno:** 0 **Grupo de Ayuda Mutua:** **Parque industrial:** **Días Laborables:** LUNES A SABADO **Superficie:** 1500m² **Año de inicio de actividades:**	

Reportes proporcionados por la Industria

Sustancias	Combustible	Contaminantes	Material radioactivo
NO	NO	NO	NO

Municipio: SAN JOSE DEL RINCON (124 Clave Municipio)	Número consecutivo (identificador en el mapa): 3	MAPA-48 Número de Mapa
1.- DATOS GENERALES	**2.- DATOS ESPECÍFICOS**	
Fecha de la información: 13-AGO-19 **Fuente:** **Localidad:** JALTEPEC **Sublocalidad:** JALTEPEC **Categoría Administrativa:** DELEGACION **Dirección:** JALTEPEC, CARR. VILLA VICTORIA EL ORO **CP:** 50682 **Sitio Web:** **E-mail:** **Siglas:** **Reseña:**	**Industria:** ASERRADERO LA ZOSA **División:** **Tipo:** Instalación **Industria conectada a ducto:** NO **Rama:** MADERA **Tamaño:** PEQUEÑA **Riesgo:** NULO **Clave CMAP:** **Actividad CMAP ():** **Especifica:** ELABORACION DE MADERA COMERCIAL ***Trabajadores por turno*** **Matutino:** 11 **Vespertino:** 0 **Nocturno:** 0 **Grupo de Ayuda Mutua:** **Parque industrial:** **Días Laborables:** LUNES A SABADO **Superficie:** 1500m² **Año de inicio de actividades:**	

Reportes proporcionados por la Industria

Sustancias	Combustible	Contaminantes	Material radioactivo
NO	NO	NO	NO

Municipio: SAN JOSE DEL RINCON (124 Clave Municipio)	Número consecutivo (identificador en el mapa): 4	MAPA-74 Número de Mapa
1.- DATOS GENERALES	**2.- DATOS ESPECÍFICOS**	
Fecha de la información: 15-AGO-19 **Fuente:** **Localidad:** ESTACION LA TRINIDAD **Sublocalidad:** ESTACION LA TRINIDAD **Categoría Administrativa:** DELEGACION **Dirección:** CARR. VILLA VICTORIA - EL ORO **CP:** 50682 **Sitio Web:** **E-mail:** **Siglas:** **Reseña:**	**Industria:** ASERRADERO LA TRINIDAD **División:** **Tipo:** Instalación **Industria conectada a ducto:** NO **Rama:** MADERA **Tamaño:** PEQUEÑA **Riesgo:** NULO **Clave CMAP:** **Actividad CMAP ():** **Especifica:** ELABORACION DE MADERA COMERCIAL ***Trabajadores por turno*** **Matutino:** 12 **Vespertino:** 0 **Nocturno:** 0 **Grupo de Ayuda Mutua:** **Parque industrial:** **Días Laborables:** LUNES A SABADO **Superficie:** 2500m² **Año de inicio de actividades:**	

Reportes proporcionados por la Industria

Sustancias	Combustible	Contaminantes	Material radioactivo
NO	NO	NO	NO

Municipio: SAN JOSE DEL RINCON (124 Clave Municipio)	Número consecutivo (identificador en el mapa): 5	MAPA-39 Número de Mapa

1.- DATOS GENERALES

Fecha de la información: 14-AGO-19
Fuente:

Localidad: SAN FELIPE DE JESUS

Sublocalidad: SAN FELIPE DE JESUS

Categoría Administrativa: DELEGACION

Dirección: CARR. VILLA VICTORIA - EL ORO

CP: 50682

Sitio Web:

E-mail:
Siglas:
Reseña:

2.- DATOS ESPECÍFICOS

Industria: ASERRADEROJESUS JASSO

División:
Tipo: **Instalación**

Industria conectada a ducto: NO
Rama: MADERA **Tamaño:** PEQUEÑA
Riesgo: NULO **Clave CMAP:**
Actividad CMAP ():

Especifica: ELABORACION DE MADERA COMERCIAL

Trabajadores por turno

Matutino: 12 **Vespertino:** 12 **Nocturno:** 0

Grupo de Ayuda Mutua:

Parque industrial:
Días Laborables: LUNES A SABADO
Superficie: 750m² **Año de inicio de actividades:**

Reportes proporcionados por la Industria

Sustancias	Combustible	Contaminantes	Material radioactivo
NO	NO	NO	NO

Municipio: SAN JOSE DEL RINCON (124 Clave Municipio)	Número consecutivo (identificador en el mapa): 6	MAPA-40 Número de Mapa

1.- DATOS GENERALES

Fecha de la información: 12-AGO-19
Fuente:

Localidad: LA ESPERANZA

Sublocalidad: LA ESPERANZA

Categoría Administrativa: DELEGACION

Dirección: CARR. VILLA VICTORIA - EL ORO

CP: 50682

Sitio Web:

E-mail:
Siglas:
Reseña:

2.- DATOS ESPECÍFICOS

Industria: ASERRADERO SALAGADO

División:
Tipo: **Instalación**

Industria conectada a ducto: NO
Rama: MADERA **Tamaño:** PEQUEÑA
Riesgo: NULO **Clave CMAP:**
Actividad CMAP ():

Especifica: ELABORACION DE MADERA COMERCIAL

Trabajadores por turno

Matutino: 8 **Vespertino:** 7 **Nocturno:** 0

Grupo de Ayuda Mutua:

Parque industrial:
Días Laborables: LUNES A SABADO
Superficie: 800m² **Año de inicio de actividades:**

Reportes proporcionados por la Industria

Sustancias	Combustible	Contaminantes	Material radioactivo
NO	NO	NO	NO

Municipio: SAN JOSE DEL RINCON (124 Clave Municipio)	Número consecutivo (identificador en el mapa): 7	MAPA-39 Número de Mapa

1.- DATOS GENERALES

Fecha de la información: 12-AGO-19
Fuente:

Localidad: SAN FELIPE DE JESUS

Sublocalidad: SAN FELIPE DE JESUS

Categoría Administrativa: DELEGACION

Dirección: CARR. VILLA VICTORIA - EL ORO

CP: 50682

Sitio Web:

E-mail:
Siglas:
Reseña:

2.- DATOS ESPECÍFICOS

Industria: ASERRADERO ERASTO ESQUIVEL

División:

Tipo: Instalación

Industria conectada a ducto: NO
Rama: MADERA **Tamaño:** PEQUEÑA
Riesgo: NULO **Clave CMAP:**
Actividad CMAP ():

Especifica: ELABORACION DE MADERA COMERCIAL

Trabajadores por turno

Matutino: 3 **Vespertino:** 0 **Nocturno:** 0

Grupo de Ayuda Mutua:

Parque industrial:
Días Laborables: LUNES A SABADO
Superficie: 900m² **Año de inicio de actividades:**

Reportes proporcionados por la Industria

Sustancias	Combustible	Contaminantes	Material radioactivo
NO	NO	NO	NO

Municipio: SAN JOSE DEL RINCON (124 Clave Municipio)	Número consecutivo (identificador en el mapa): 8	MAPA-36 Número de Mapa

1.- DATOS GENERALES

Fecha de la información: 13-AGO-19
Fuente:

Localidad: BUENAVISTA CASA BLANCA EJIDO

Sublocalidad: BUENAVISTA CASA BLANCA EJIDO

Categoría Administrativa: DELEGACION

Dirección: BUOLEBART BICENTENARIO S/N

CP: 50682

Sitio Web:

E-mail:
Siglas: : GERARDO SALGADO VAZQUEZ
Reseña:

2.- DATOS ESPECÍFICOS

Industria: ASERRADERO ERASTO ESQUIVEL

División:

Tipo: Instalación

Industria conectada a ducto: NO
Rama: MADERA **Tamaño:** MEDIANA
Riesgo: NULO **Clave CMAP:**
Actividad CMAP ():

Especifica: ELABORACION DE MADERA COMERCIAL

Trabajadores por turno

Matutino: 14 **Vespertino:** 14 **Nocturno:** 0

Grupo de Ayuda Mutua:

Parque industrial:
Días Laborables: LUNES A SABADO

Superficie: 2300m² **Año de inicio de actividades:**

Reportes proporcionados por la Industria

Sustancias	Combustible	Contaminantes	Material radioactivo
NO	NO	NO	NO

Polvorines

POLVORINES (7 Registros)

Municipio: SAN JOSE DEL RINCON (Clave Municipio: 124)	Número consecutivo (identificador en el mapa): 1	MAPA-14 (Número de Mapa)
1.- DATOS GENERALES	**2.- DATOS ESPECÍFICOS**	
Fecha de la información: 12-AGO-19 **Localidad:** SAN FRANCISCO LA LOMA **Sublocalidad:** SAN FRANCISCO LA LOMA **Categoría Administrativa:** DELEGACION **Dirección:** CONOCIDO, SAN FRANCISCO DE LA LOMA **CP:**	**Establecimiento:** TALLER DE ELABORACION DE FUEGOS PIROTECNICOS **Actividad:** ELABORACION Y VENTA DE ARTIFICIOS PIROTECNICOS **Permiso de la Secretaría de la Defensa Nacional** **Número:** 1295 **Tipo:** GENERAL **Vigencia:** 2017 **Superficie:** 5000m² **Año de inicio (alta) :** 2000 **Distancias del establecimiento a:**	
	Vía férrea: NO / **Líneas de alta tensión:** NO	
	Casas habitación: A 250m / **Carreteras de primer orden:** NO	

Municipio: SAN JOSE DEL RINCON (Clave Municipio: 124)	Número consecutivo (identificador en el mapa): 2	MAPA-27 (Número de Mapa)
1.- DATOS GENERALES	**2.- DATOS ESPECÍFICOS**	
Fecha de la información: 29-AGO-19 **Localidad:** SAN JOSE DEL RINCON EJIDO **Sublocalidad:** SAN JOSE DEL RINCON EJIDO **Categoría Administrativa:** DELEGACION **Dirección:** DOMICILIO CONOCIDO, SAN JOSE DEL RINCON EJIDO **CP:**	**Establecimiento:** TALLER DE ELABORACION DE FUEGOS PIROTECNICOS **Actividad:** ELABORACION Y VENTA DE ARTIFICIOS PIROTECNICOS **Permiso de la Secretaría de la Defensa Nacional** **Número:** 1699 **Tipo:** **Vigencia:** **Superficie:** 1000m² **Año de inicio (alta) :** **Distancias del establecimiento a:**	
	Vía férrea: / **Líneas de alta tensión:**	
	Casas habitación: / **Carreteras de primer orden:**	

Municipio: SAN JOSE DEL RINCON 124 (Clave Municipio)	Número consecutivo (identificador en el mapa) 3	MAPA-67 (Número de Mapa)
1.- DATOS GENERALES	**2.- DATOS ESPECÍFICOS**	
Fecha de la información: 29-AGO-19 **Localidad:** BARRIO EL FRESNO EL DEPÓSITO **Sublocalidad:** SAN ANTONIO BARRIO **Categoría Administrativa:** DELEGACION **Dirección:** DOMICILIO CONOCIDO, SAN ANTONIO BARRIO **CP:**50670	**Establecimiento:** TALLER DE ELABORACION DE FUEGOS PIROTECNICOS **Actividad:** ELABORACION Y VENTA DE ARTIFICIOS PIROTECNICOS **Permiso de la Secretaría de la Defensa Nacional** **Número:** 2002 **Tipo:** GENERAL **Vigencia:** 2017 **Superficie:** 500m² **Año de inicio (alta) :**2013 **Distancias del establecimiento a:** **Vía férrea:** A 150m — **Líneas de alta tensión:** A 250m **Casas habitación:** A 250m — **Carreteras de primer orden:** 2 KM	

Municipio: SAN JOSE DEL RINCON 124 (Clave Municipio)	Número consecutivo (identificador en el mapa) 4	MAPA-67 (Número de Mapa)
1.- DATOS GENERALES	**2.- DATOS ESPECÍFICOS**	
Fecha de la información: 18-JUN-19 **Localidad:** BARRIO EL FRESNO EL DEPÓSITO **Sublocalidad:** SAN ANTONIO BARRIO **Categoría Administrativa:** DELEGACION **Dirección:** DOMICILIO CONOCIDO, SAN ANTONIO BARRIO **CP:**50670	**Establecimiento:** TALLER DE ELABORACION DE FUEGOS PIROTECNICOS **Actividad:** ELABORACION Y VENTA DE ARTIFICIOS PIROTECNICOS **Permiso de la Secretaría de la Defensa Nacional** **Número:** 1287 **Tipo:** GENERAL **Vigencia:** 2017 **Superficie:** 1000m² **Año de inicio (alta) :**2002 **Distancias del establecimiento a:** **Vía férrea:** A 50m — **Líneas de alta tensión:** NO **Casas habitación:** A 500m — **Carreteras de primer orden:** 2 KM	

Municipio: SAN JOSE DEL RINCON (124 Clave Municipio)	Número consecutivo (identificador en el mapa): 5	MAPA-6 (Número de Mapa)
1.- DATOS GENERALES	**2.- DATOS ESPECÍFICOS**	
Fecha de la información: 17-AGO-19 **Localidad:** SAN MIGUEL DEL CENTRO **Sublocalidad:** BARRIO LA PUERTA **Categoría Administrativa:** DELEGACION **Dirección:** DOMICILIO CONOCIDO, SAN MIGUEL DEL CENTRO **CP:**50682	**Establecimiento:** TALLER DE ELABORACION DE FUEGOS PIROTECNICOS **Actividad:** ELABORACION Y VENTA DE ARTIFICIOS PIROTECNICOS **Permiso de la Secretaría de la Defensa Nacional** **Número:** 1659 **Tipo:** GENERAL **Vigencia:** 2017 **Superficie:** 1000m² **Año de inicio (alta) :**2007 **Distancias del establecimiento a:** **Vía férrea:** NO — **Líneas de alta tensión:** NO **Casas habitación:** NO — **Carreteras de primer orden:** NO	

Municipio: SAN JOSE DEL RINCON (124 Clave Municipio)	Número consecutivo (identificador en el mapa): 6	MAPA-4 (Número de Mapa)
1.- DATOS GENERALES	**2.- DATOS ESPECÍFICOS**	
Fecha de la información: 15-JUN-19 **Localidad:** LA PUERTA SAN MIGUEL DEL CENTRO **Sublocalidad:** BARRIO LA PUERTA **Categoría Administrativa:** DELEGACION **Dirección:** DOMICILIO CONOCIDO, SAN MIGUEL DEL CENTRO **CP:**50682	**Establecimiento:** TALLER DE ELABORACION DE FUEGOS PIROTECNICOS **Actividad:** ELABORACION Y VENTA DE ARTIFICIOS PIROTECNICOS **Permiso de la Secretaría de la Defensa Nacional** **Número:** 1968 **Tipo:** GENERAL **Vigencia:** 2017 **Superficie:** 750m² **Año de inicio (alta) :**2013 **Distancias del establecimiento a:** **Vía férrea:** NO — **Líneas de alta tensión:** NO **Casas habitación:** NO — **Carreteras de primer orden:** NO	

Municipio: SAN JOSE DEL RINCON 124 (Clave Municipio)	Número consecutivo (identificador en el mapa) 7	MAPA-63 (Número de Mapa)
1.- DATOS GENERALES	**2.- DATOS ESPECÍFICOS**	
Fecha de la información: *18-JUL-19*	**Establecimiento:** *TALLER DE ELABORACION DE FUEGOS PIROTECNICOS*	
Localidad: *BARRIO EL LLANO DE LAS ROSAS*		
Sublocalidad: *PROVIDENCIA EJIDO*	**Actividad:** *ELABORACION Y VENTA DE ARTIFICIOS PIROTECNICOS*	
Categoría Administrativa: *DELEGACION*	**Permiso de la Secretaría de la Defensa Nacional**	
	Número: *1720* **Tipo:** *GENERAL* **Vigencia:** *2017*	
Dirección: *DOMICILIO CONOCIDO, EL DEPOSITO*	**Superficie:** *6400m²* **Año de inicio (alta) :** *2008*	
CP: *50670*	**Distancias del establecimiento a:**	
	Vía férrea: *NO*	**Líneas de alta tensión:** *NO*
	Casas habitación: *NO*	**Carreteras de primer orden:** *NO*

Reporte de Incendios Forestales

REPORTE DE INCENDIOS FORESTALES (107 Eventos)

CONSECUTIVO	LOCALIDAD	CVE_LOC	SUBLOCALI	CVE_SUBLOC	INICIO	TERMINO	LOCALIDAD AFECTADA	EXTESION	PASTO	HIERBA	RENUEVO	ARBOLADA
1	SAN ONOFRE CENTRO	103	SAN ONOFRE CENTRO	000	04-ENE-19	04-ENE-19	SAN ONOFRE CENTRO	0.05	X		X	
2	SAN JOSÉ DEL RINCÓN	088	SAN JOSÉ DEL RINCÓN	000	05-ENE-19	05-ENE-19	SAN JOSÉ DEL RINCÓN	0.05		X		X
3	SAN ANTONIO PUEBLO NUEVO	076	SANTA ANA	006	06-ENE-19	06-ENE-19	BARRIO SANTA ANA PUEBLO NUEVO	1.00	X	X		
4	CEDRO DE LA MANZANA	009	CEDRO DE LA MANZANA	000	08-ENE-19	08-ENE-19	CEDRO DE LA MANZANA	1.00	X			
5	SANTA CRUZ DEL RINCÓN	110	SANTA CRUZ DEL RINCÓN	000	06-FEB-19	06-FEB-19	SANTA CRUZ DEL RINCÓN	0.05		X		X
6	PROVIDENCIA EJIDO EL DEPÓSITO		PROVIDENCIA EJIDO EL DEPÓSITO		10-FEB-19	10-FEB-19	PROVIDENCIA EJIDO EL DEPÓSITO	0.05	X		X	
7	CONCEPCIÓN DEL MONTE	018	CONCEPCIÓN DEL MONTE	000	16-FEB-19	16-FEB-19	CONCEPCIÓN DEL MONTE	0.05		X		X
8	EL REMBLAZO		EL REMBLAZO		17-FEB-19	17-FEB-19	EL REMBLAZO	3.00				X
9	GUADALUPE DEL PEDREGAL	040	GUADALUPE DEL PEDREGAL	000	21-FEB-19	21-FEB-19	GUADALUPE DEL PEDREGAL	0.05	X			
10	ESTACIÓN LA TRINIDAD		ESTACIÓN LA TRINIDAD		23-FEB-19	23-FEB-19	ESTACIÓN LA TRINIDAD	1.00	X			
11	SAN FRANCISCO DE LA LOMA	081	SAN FRANCISCO DE LA LOMA	000	24-FEB-19	24-FEB-19	SAN FRANCISCO DE LA LOMA	1.00	X			
12	LA ESPERANZA	029	LA ESPERANZA	000	02-MAR-19	02-MAR-19	LA ESPERANZA	2.00	X			
13	SAN ANTONIO PUEBLO NUEVO	076	EL QUELITE	004	09-MAR-19	09-MAR-19	BARRIO EL QUELITE PUEBLO NUEVO	1.00			X	X
14	RAMEJÉ EJIDO EL DEPÓSITO		RAMEJÉ EJIDO EL DEPÓSITO		09-MAR-19	09-MAR-19	RAMEJÉ EJIDO EL DEPÓSITO	0.05			X	X
15	LA ESPERANZA	029	LA ESPERANZA	000	09-MAR-19	09-MAR-19	LA ESPERENZA	0.05			X	X
16	GUARDA LA LAGUNITA	043	EL POTRERO	003	10-MAR-19	10-MAR-19	GUARDA LA LAGUNITA EL POTRERO	1.00	X			
17	SABANETA QUINTANA		SABANETA QUINTANA		178-MAR-19	178-MAR-19	SABANETA QUINTANA	0.05		X	X	
18	YONDECE DEL CEDRO	126	YONDECE DEL CEDRO	000	21-MAR-19	21-MAR-19	YONDECE DEL CEDRO	3.00		X	X	
19	SANTA CRUZ DEL RINCÓN	110	SANTA CRUZ DEL RINCÓN	000	21-MAR-19	21-MAR-19	SANTA CRUZ DEL RINCÓN	0.05				X
20	SAN JOSÉ DEL RINCÓN EJIDO	088	SAN JOSÉ DEL RINCÓN EJIDO	000	25-MAR-19	25-MAR-19	SAN JOSÉ DEL RINCÓN EJIDO	3.00		X		X
21	SAN JERÓNIMO DE LOS DOLORES	083	SAN JERÓNIMO DE LOS DOLORES	000	26-MAR-19	26-MAR-19	SAN JERÓNIMO DE LOS DOLORES	10.00	X		X	
22	COLONIA EMILIANO ZAPATA AMPLIACIÓN LA MESA		COLONIA EMILIANO ZAPATA AMPLIACIÓN LA MESA		27-MAR-19	27-MAR-19	COLONIA EMILIANO ZAPATA AMPLIACIÓN LA MESA	0.05			X	
23	CONCEPCIÓN DEL MONTE	019	CONCEPCIÓN DEL MONTE	000	27-MAR-19	27-MAR-19	CONCEPCIÓN DEL MONTE	2.05			X	
24	SAN JOSÉ DEL RINCÓN	088	SAN JOSÉ DEL RINCÓN	000	27-MAR-19	27-MAR-19	SAN JOSÉ DEL RINCÓN	1.00			X	
25	SAN JOSÉ DEL RINCÓN	088	SAN JOSÉ DEL RINCÓN	000	28-MAR-19	28-MAR-19	SAN JOSÉ DEL RINCÓN	1.00	X			
26	SABANETA QUINTANA		SABANETA QUINTANA		28-MAR-19	28-MAR-19	SABANETA QUINTANA	2.05				X
27	CIENEGUILLAS	016	CIENEGUILLAS	000	29-MAR-19	29-MAR-19	CIENEGUILLAS	5.00				X
28	BUENAVISTA CASA	001	BUENAVISTA CASA	000	31-MAR-19	31-MAR-19	BUENAVISTA CASA	0.05				X

CONSECUTIVO	LOCALIDAD	CVE_LOC	SUBLOCALI	CVE_SUBLOC	INICIO	TERMINO	LOCALIDAD AFECTADA	EXTESION	PASTO	HIERBA	RENUEVO	ARBOLADA
	BLANCA		BLANCA				BLANCA					
29	SAN JOAQUÍN DEL MONTE	086	SAN JOAQUÍN DEL MONTE	000	31-MAR-19	31-MAR-19	SAN JOAQUÍN DEL MONTE	4.00				X
30	EL HUIZACHE	045	EL HUIZACHE	000	01-ABR-19	01-ABR-19	EL HUIZACHE	1.00			X	X
31	SANTA CRUZ DEL TEJOCOTE	111	SANTA CRUZ DEL TEJOCOTE	000	02-ABR-19	02-ABR-19	SANTA CRUZ DEL TEJOCOTE	1.00			X	
32	EJIDO LA SOLEDAD		EJIDO LA SOLEDAD		04-ABR-19	04-ABR-19	EJIDO LA SOLEDAD	1.00			X	
33	SABANETA QUINTANA		SABANETA QUINTANA		04-ABR-19	04-ABR-19	SABANETA QUINTANA	1.00		X	X	
34	SAN ANTONIO PUEBLO NUEVO	076	EL QUELITE	004	05-ABR-19	05-ABR-19	BARRIO EL QUELITE PUEBLO NUEVO	1.00		X		X
35	TRINIDAD CONCEPCIÓN	120	TRINIDAD CONCEPCIÓN	000	07-ABR-19	07-ABR-19	TRINIDAD CONCEPCIÓN	0.05		X	X	
36	ESTACIÓN LA TRINIDAD		ESTACIÓN LA TRINIDAD		07-ABR-19	07-ABR-19	ESTACIÓN LA TRINIDAD	0.05		X	X	
37	SAN ANTONIO PUEBLO NUEVO	076	EL QUELITE	004	07-ABR-19	07-ABR-19	BARRIO EL QUELITE PUEBLO NUEVO	1.00			X	
38	CIENEGUILLAS	016	CIENEGUILLAS	000	11-ABR-19	11-ABR-19	CIENEGUILLAS	6.00			X	
39	CONCEPCIÓN DEL MONTE	018	CONCEPCIÓN DEL MONTE	000	12-ABR-19	12-ABR-19	CONCEPCIÓN DEL MONTE	4.00	X	X		
40	SAN ANTONIO PUEBLO NUEVO	076	EL QUELITE	004	12-ABR-19	12-ABR-19	BARRIO EL QUELITE PUEBLO NUEVO	6.00			X	X
41	BARRIO EL LLANO GRANDE JALTEPEC		BARRIO EL LLANO GRANDE JALTEPEC		12-ABR-19	12-ABR-19	BARRIO EL LLANO GRANDE JALTEPEC	0.05	X		X	
42	GUADALUPE DEL PEDREGAL LA PALMA	040	GUADALUPE DEL PEDREGAL LA PALMA	001	13-ABR-19	13-ABR-19	GUADALUPE DEL PEDREGAL LA PALMA	0.05			X	
43	SAN ANTONIO PUEBLO NUEVO	076	SANTA ANA	006	13-ABR-19	13-ABR-19	BARRIO SANTA ANA PUEBLO NUEVO	4.00			X	
44	BUENAVISTA CASA BLANCA	001	BUENAVISTA CASA BLANCA	000	14-ABR-19	14-ABR-19	BUENAVISTA CASA BLANCA	3.00			X	
45	SABANETA QUINTANA		SABANETA QUINTANA		15-ABR-19	15-ABR-19	SABANETA QUINTANA	2.00			X	
46	SAN JOSÉ DEL RINCÓN	088	SAN JOSÉ DEL RINCÓN	000	15-ABR-19	15-ABR-19	SAN JOSÉ DEL RINCÓN	0.05			X	
47	CIENEGUILLAS	016	CIENEGUILLAS	000	16-ABR-19	16-ABR-19	CIENEGUILLAS	10.00			X	
48	SAN JOSÉ DEL RINCÓN EJIDO	088	SAN JOSÉ DEL RINCÓN EJIDO	000	17-ABR-19	17-ABR-19	SAN JOSÉ DEL RINCÓN EJIDO	1.00			X	
49	SAN ANTONIO PUEBLO NUEVO	076	SANTA ANA	006	18-ABR-19	18-ABR-19	GUARDA LA LAGUNITA EL PUEBLITO	2.00			X	
50	SAN ANTONIO PUEBLO NUEVO	076	SANTA ANA	006	18-ABR-19	18-ABR-19	BARRIO SANTA ANA PUEBLO NUEVO	8.00	X		X	
51	ESTACIÓN LA TRINIDAD		ESTACIÓN LA TRINIDAD		20-ABR-19	20-ABR-19	ESTACIÓN LA TRINIDAD	0.05	X		X	
52	SAN JOAQUÍN LAMILLAS	087	SAN JOAQUÍN LAMILLAS	000	20-ABR-19	20-ABR-19	SAN JOAQUÍN LAMILLAS	1.00			X	
53	EL PORVENIR	059	EL PORVENIR	000	20-ABR-19	20-ABR-19	EL PORVENIR	0.05			X	
54	SAN MIGUEL CHISDA		SAN MIGUEL CHISDA		22-ABR-19	22-ABR-19	SAN MIGUEL CHISDA	3.00			X	
55	SAN JERÓNIMO DE LOS DOLORES	083	SAN JERÓNIMO DE LOS DOLORES	000	23-ABR-19	23-ABR-19	SAN JERÓNIMO DE LOS DOLORES	2.00		X		X
56	SANTA ANTONIO PUEBLO NUEVO	076	EL QUELITE	004	24-ABR-19	24-ABR-19	BARRIO EL QUELITE PUEBLO NUEVO	1.00		X		X

CONSECUTIVO	LOCALIDAD	CVE_LOC	SUBLOCALI	CVE_SUBLOC	INICIO	TERMINO	LOCALIDAD AFECTADA	EXTESION	PASTO	HIERBA	RENUEVO	ARBOLADA
57	SANTA ANTONIO PUEBLO NUEVO	076	EL QUELITE	004	24-ABR-19	24-ABR-19	BARRIO EL QUELITE PUEBLO NUEVO	3.00	X	X		
58	JALTEPEC	046	JALTEPEC	000	24-ABR-19	24-ABR-19	JALTEPEC	1.00			X	
59	JALTEPEC	046	JALTEPEC	000	24-ABR-19	24-ABR-19	JALTEPEC	3.00			X	
60	JALTEPEC	046	JALTEPEC	000	25-ABR-19	25-ABR-19	JALTEPEC	3.00			X	
61	GUARDA LA LAGUNITA	043	EL POTRERO	003	25-ABR-19	25-ABR-19	GUARDA LA LAGUNITA EL POTRERO	2.00			X	
62	SAN ANTONIO PUEBLO NUEVO	076	SANTA ANA	006	25-ABR-19	25-ABR-19	BARRIO SANTA ANA PUEBLO NUEVO	3.00	X		X	
63	CONCEPCIÓN LA VENTA	019	CONCEPCIÓN LA VENTA	000	26-ABR-19	26-ABR-19	CONCEPCIÓN LA VENTA	0.05	X		X	
64	EL HUIZACHE	045	EL HUIZACHE	000	28-ABR-19	28-ABR-19	EL HUIZACHE	2.00	X		X	
65	YONDECE DEL CEDRO	126	YONDECE DEL CEDRO	000	28-ABR-19	28-ABR-19	YONDECE DEL CEDRO	1.00			X	
66	SANTA CRUZ DEL RINCÓN	110	SANTA CRUZ DEL RINCÓN	000	28-ABR-19	28-ABR-19	SANTA CRUZ DEL RINCÓN	3.00	X	X	X	
67	JALTEPEC	046	JALTEPEC	000	28-ABR-19	28-ABR-19	JALTEPEC	3.00		X		
68	GUADALUPE DEL PEDREGAL	040	GUADALUPE DEL PEDREGAL	000	30-ABR-19	30-ABR-19	GUADALUPE DEL PEDREGAL	4.00		X		
69	GUARDA LA LAGUNITA EL PUEBLITO		GUARDA LA LAGUNITA EL PUEBLITO		01-MAY-19	01-MAY-19	GUARDA LA LAGUNITA EL PUEBLITO	0.05		X	X	
70	GUADALUPE DEL PEDREGAL	040	GUADALUPE DEL PEDREGAL	000	02-MAY-19	02-MAY-19	GUADALUPE DEL PEDREGAL	3.00	X			
71	SAN JOAQUÍN DEL MONTE	086	SAN JOAQUÍN DEL MONTE	000	04-MAY-19	04-MAY-19	SAN JOAQUÍN DEL MONTE	1.00		X	X	
72	GUADALUPE LAS CABRAS	041	GUADALUPE LAS CABRAS	000	05-MAY-19	05-MAY-19	GUADALUPE LAS CABRAS	3.00		X	X	
73	CIENEGUILLAS	016	CIENEGUILLAS	000	05-MAY-19	05-MAY-19	CIENEGUILLAS	2.00		X	X	
74	CONCEPCIÓN DEL MONTE	018	CONCEPCIÓN DEL MONTE	000	07-MAY-19	07-MAY-19	CONCEPCIÓN DEL MONTE	0.05		X	X	
75	EL DEPOSITO	022	BARRIO PUENTECILLAS	004	08-MAY-19	08-MAY-19	BARRIO PUENTECILLAS EL DEPÓSITO	8.00	X			X
76	BARRIO CANOAS GUARDA LA LAGUNITA		BARRIO CANOAS GUARDA LA LAGUNITA		09-MAY-19	09-MAY-19	BARRIO CANOAS GUARDA LA LAGUNITA	9.00		X	X	
77	GUADALUPE LAS CABRAS	041	GUADALUPE LAS CABRAS	000	10-MAY-19	10-MAY-19	GUADALUPE LAS CABRAS	4.00		X	X	
78	CIENEGUILLAS	016	CIENEGUILLAS	000	10-MAY-19	10-MAY-19	CIENEGUILLAS	3.00		X	X	
79	YONDECE DEL CEDRO	126	YONDECE DEL CEDRO	000	10-MAY-19	10-MAY-19	YONDECE DEL CEDRO	2.05		X	X	
80	LA ESPERANZA		LA ESPERANZA		10-MAY-19	10-MAY-19	LA ESPERANZA	2.00		X	X	
81	EL HUIZACHE	045	EL HUIZACHE	000	10-MAY-19	10-MAY-19	EL HUIZACHE	4.00		X		
82	ESTACIÓN LA TRINIDAD		ESTACIÓN LA TRINIDAD	000	10-MAY-19	10-MAY-19	ESTACIÓN LA TRINIDAD	3.00	X			
83	LAS ROSAS	066	LAS ROSAS	000	10-MAY-19	10-MAY-19	LAS ROSAS	2.00		X	X	
84	FABRICA PUEBLO NUEVO	032	FABRICA PUEBLO NUEVO	000	11-MAY-19	11-MAY-19	FABRICA PUEBLO NUEVO	1.00			X	
85	SAN JUAN PALO SECO	093	SAN JUAN PALO SECO	000	11-MAY-19	11-MAY-19	SAN JUAN PALO SECO	10.00			X	
86	SAN ANTONIO PUEBLO NUEVO	076	EL QUELITE	004	12-MAY-19	12-MAY-19	BARRIO EL QUELITE PUEBLO NUEVO	1.00		X	X	
87	BARRIO EL LIJADERO LA		BARRIO EL LIJADERO LA	000	12-MAY-19	12-MAY-19	BARRIO EL LIJADERO	5.00		X		

CONSECUTIVO	LOCALIDAD	CVE_LOC	SUBLOCALI	CVE_SUBLOC	INICIO	TERMINO	LOCALIDAD AFECTADA	EXTESION	PASTO	HIERBA	RENUEVO	ARBOLADA
	MESA		MESA				LA MESA					
88	SAN ANTONIO PUEBLO NUEVO	076	SANTA ANA	006	13-MAY-19	13-MAY-19	BARRIO SANTA ANA PUEBLO NUEVO	2.00			X	
89	CONCEPCIÓN DEL MONTE	018	CONCEPCIÓN DEL MONTE	000	13-MAY-19	13-MAY-19	CONCEPCIÓN DEL MONTE	8.00	X	X	X	
90	GUARDA DE SAN ANTONIO	036	GUARDA DE SAN ANTONIO PLAZA DE GALLOS	000	14-MAY-19	14-MAY-19	GUARDA DE SAN ANTONIO PLAZA DE GALLOS	2.00		X		X
91	FALDA LOMA	033	FALDA LOMA	000	14-MAY-19	14-MAY-19	FALDA LOMA	2.00		X	X	
92	CONCEPCIÓN DEL MONTE	018	CONCEPCIÓN DEL MONTE	000	14-MAY-19	14-MAY-19	CONCEPCIÓN DEL MONTE	1.00		X		
93	GUARDA LA LAGUNITA	043	EL POTRERO	003	14-MAY-19	14-MAY-19	GUARDA LA LAGUNITA EL POTRERO	2.00			X	
94	CONCEPCIÓN DEL MONTE	018	CONCEPCIÓN DEL MONTE	000	15-MAY-19	15-MAY-19	CONCEPCIÓN DEL MONTE	3.00			X	X
95	GUARDA LA LAGUNITA EL PUEBLITO		GUARDA LA LAGUNITA EL PUEBLITO		15-MAY-19	15-MAY-19	GUARDA LA LAGUNITA EL PUEBLITO	2.00		X		
96	MONTE ALTO		MONTE ALTO		16-MAY-19	16-MAY-19	MONTE ALTO	5.00		X		
97	EL PORVENIR	059	EL PORVENIR	000	18-MAY-19	18-MAY-19	EL PORVENIR	8.00		X		
98	SAN JOAQUÍN LAMILLAS	087	SAN JOAQUÍN LAMILLAS	000	18-MAY-19	18-MAY-19	SAN JOAQUÍN LAMILLAS	2.00			X	
99	FABRICA CONCEPCIÓN	031	FABRICA CONCEPCIÓN	000	19-MAY-19	19-MAY-19	FABRICA CONCEPCIÓN	7.00			X	
100	FABRICA CONCEPCIÓN	031	FABRICA CONCEPCIÓN	000	19-MAY-19	19-MAY-19	FABRICA CONCEPCIÓN	1.00			X	
101	SAN JERÓNIMO PILITAS	085	SAN JERÓNIMO PILITAS	000	22-MAY-19	22-MAY-19	SAN JERÓNIMO PILITAS	2.00		X		
102	FABRICA CONCEPCIÓN	031	FABRICA CONCEPCIÓN	000	22-MAY-19	22-MAY-19	FABRICA CONCEPCIÓN	2.00		X		
103	CIENEGUILLAS	016	CIENEGUILLAS	000	28-MAY-19	28-MAY-19	CIENEGUILLAS	4.00		X	X	
104	SAN JOSÉ DEL RINCÓN EJIDO	089	SAN JOSÉ DEL RINCÓN EJIDO	000	28-MAY-19	28-MAY-19	SAN JOSÉ DEL RINCÓN EJIDO	2.00			X	
105	SAN JOSÉ DEL RINCÓN EJIDO	089	SAN JOSÉ DEL RINCÓN EJIDO	000	12-JUN-19	12-JUN-19	SAN JOSÉ DEL RINCÓN EJIDO	1.00			X	
106	SAN JOSÉ DEL RINCÓN EJIDO	089	SAN JOSÉ DEL RINCÓN EJIDO	000	17-JUN-19	17-JUN-19	SAN JOSÉ DEL RINCÓN EJIDO	0.05			X	
107	ESTACIÓN LA TRINIDAD		ESTACIÓN LA TRINIDAD		17-JUN-19	17-JUN-19	ESTACIÓN LA TRINIDAD	2.00			X	

Tiraderos de basura, Rellenos Sanitarios

FACTORES SANITARIOS

TIRADERO DE BASURA Y / O RELLENOS SANITARIOS (1 Registro)

MUNICIPIO: *SAN JOSE DEL RINCON* 124 (Clave Municipio)	Número consecutivo (identificador en el mapa) 1	*MAPA-28* (Número de Mapa)
1.- DATOS GENERALES	**2.- DATOS ESPECÍFICOS**	
Fecha de la información: *15-ENE-20* **Localidad:** *SAN JOSE DEL RINCON* **Sublocalidad:** *SAN JOSE DEL RINCON CENTRO* **Categoría Administrativa:** *SUBDELEGACION*	**Nombre:** *TIRADERO DE BASURA* **Lugar:** *TIRADERO DE BASURA* **Tipo de basura:** *MUNICIPAL* **Superficie en:** *50M* **Cantidad promedio diaria (Ton.):** *900Kg* ***Basura depositada en otro municipio*** **Municipio:** **Localidad:** **Tipo:** **Cantidad promedio diaria (Ton.):** **Descripción del Lugar:** *ES UNA SUPERFICIE DE APROXIMADAMENTE 50M2 DONDE SE ALMACENA LA BASURA DEL CENTRO DEL MUNICIPIO*	

Reporte de Accidentes Carreteros

FACTORES
SOCIO-ORGANIZATIVOS

REPORTE DE ACCIDENTES CARRETEROS (111 Eventos)

CONSECUTIVO	FECHA	CARRETERA	TIPO DE CARRETERA	MUERTOS	HERIDOS	EXCESO DE VELOCIDAD	MALAS CONDICIONES DE LA VIALIDAD	CONDICIONES ATMOSFERICAS ADVERSAS	FALTA DE SEÑALAMIENTO	FALLA MECÁNICA	OBSERVACIONES
1	01-ENE-19	SAN JOSE DEL RINCON	LIBRE	0	2	X					
2	01-ENE-19	CARRETERA VILLA VICTORIA-EL ORO	LIBRE	0	1	X					
3	01-ENE-19	SAN JOSE DEL RINCON	LIBRE	0	2	X					
4	05-ENE-19	CARRETERA VILLA VICTORIA-EL ORO	LIBRE	0	0					X	
5	06-ENE-19	SAN JOSE DEL RINCON	LIBRE	0	0					X	
6	09-ENE-19	CARRETERA VILLA VICTORIA-EL ORO	LIBRE	0	1		X				
7	11-ENE-19	CARRETERA VILLA VICTORIA-EL ORO	LIBRE	0	0		X				
8	12-ENE-19	CARRETERA VILLA VICTORIA-EL ORO	LIBRE	0	0		X				
9	14-ENE-19	CARRETERA VILLA VICTORIA-EL ORO	LIBRE	0	0	X					
10	19-ENE-19	SAN JOSE DEL RINCON	LIBRE	0	0		X				
11	19-ENE-19	CARRETERA VILLA VICTORIA-EL ORO	LIBRE	0	0					X	
12	19-ENE-19	CARRETERA VILLA VICTORIA-EL ORO	LIBRE	0	0			X			
13	25-ENE-19	CARRETERA VILLA VICTORIA-EL ORO	LIBRE	2	1	X					
14	31-ENE-19	CARRETERA VILLA VICTORIA-EL ORO	LIBRE	0	0			X			
15	02-FEB-19	CARRETERA VILLA VICTORIA-EL ORO	LIBRE	0	1		X				
16	02-FEB-19	SAN JOSE DEL RINCON	LIBRE	0	0		X				
17	05-FEB-19	CARRETERA VILLA VICTORIA-EL ORO	LIBRE	0	2	X					
18	10-FEB-19	SAN JOSE DEL RINCON	LIBRE	0	0		X				
19	10-FEB-19	SAN JOSE DEL RINCON	LIBRE	0	0		X				
20	17-FEB-19	SAN JOSE DEL RINCON	LIBRE	0	0		X				
21	18-FEB-19	SAN JOSE DEL RINCON	LIBRE	0	1	X					
22	23-FEB-19	SAN JOSE DEL RINCON	LIBRE	0	0	X					
23	25-FEB-19	CARRETERA VILLA VICTORIA-EL ORO	LIBRE	0	1	X					
24	01-MAR-19	SAN JOSE DEL RINCON	LIBRE	0	0	X					
25	06-MAR-19	SAN JOSE DEL RINCON	LIBRE	0	0	X					
26	10-MAR-19	CARRETERA VILLA VICTORIA-EL ORO	LIBRE				X				
27	12-MAR-19	SAN JOSE DEL RINCON	LIBRE	0	0	X					
28	14-MAR-19	SAN JOSE DEL RINCON	LIBRE	0	1					X	
29	15-MAR-19	SAN JOSE DEL RINCON	LIBRE	0	0					X	

CONSECUTIVO	FECHA	CARRETERA	TIPO DE CARRETERA	MUERTOS	HERIDOS	EXCESO DE VELOCIDAD	MALAS CONDICIONES DE LA VIALIDAD	CONDICIONES ATMOSFERICAS ADVERSAS	FALTA DE SEÑALAMIENTO	FALLA MECÁNICA	OBSERVACIONES
30	16-MAR-19	SAN JOSE DEL RINCON	LIBRE	0	0		X				
31	17-MAR-19	SAN JOSE DEL RINCON	LIBRE	0	0		X				
32	17-MAR-19	SAN JOSE DEL RINCON	LIBRE	0	0					X	
33	24-MAR-19	CARRETERA VILLA VICTORIA-EL ORO	LIBRE	0	0		X				
34	28-MAR-19	CARRETERA VILLA VICTORIA-EL ORO	LIBRE	0	1					X	
35	30-MAR-19	SAN JOSE DEL RINCON	LIBRE	0	0	X					
36	31-MAR-19	CARRETERA VILLA VICTORIA-EL ORO	LIBRE	0	2					X	
37	05-ABR-19	SAN JOSE DEL RINCON	LIBRE	0	1	X					
38	06-ABR-19	SAN JOSE DEL RINCON	LIBRE	0	1	X					
39	06-ABR-19	CARRETERA VILLA VICTORIA-EL ORO	LIBRE	0	0	X					
40	07-ABR-19	CARRETERA VILLA VICTORIA-EL ORO	LIBRE	0	3			X			
41	08-ABR-19	CARRETERA VILLA VICTORIA-EL ORO	LIBRE	0	0	X					
42	14-ABR-19	CARRETERA VILLA VICTORIA-EL ORO	LIBRE	0	1	X					
43	14-ABR-19	SAN JOSE DEL RINCON	LIBRE	0	1	X					
44	14-ABR-19	SAN JOSE DEL RINCON	LIBRE	0	1		X				
45	15-ABR-19	CARRETERA VILLA VICTORIA-EL ORO	LIBRE	0	0	X					
46	15-ABR-19	CARRETERA VILLA VICTORIA-EL ORO	LIBRE	0	0					X	
47	18-ABR-19	CARRETERA VILLA VICTORIA-EL ORO	LIBRE	0	0	X					
48	20-ABR-19	SAN JOSE DEL RINCON	LIBRE	0	0		X				
49	28-ABR-19	SAN JOSE DEL RINCON	LIBRE	0	2	X					
50	28-ABR-19	SAN JOSE DEL RINCON	LIBRE	0	1			X			
51	01-MAY-19	SAN JOSE DEL RINCON	LIBRE	0	0	X					
52	05-MAY-19	CARRETERA VILLA VICTORIA-EL ORO	LIBRE	0	0		X				
53	06-MAY-19	CARRETERA VILLA VICTORIA-EL ORO	LIBRE	0	0				X		
54	25-MAY-19	CARRETERA VILLA VICTORIA-EL ORO	LIBRE	0	0		X				
55	25-MAY-19	SAN JOSE DEL RINCON	LIBRE	0	0		X				
56	31-MAY-19	SAN JOSE DEL RINCON	LIBRE	0	2		X				
57	05-JUN-19	SAN JOSE DEL RINCON	LIBRE	0	2					X	
58	08-JUN-19	CARRETERA VILLA VICTORIA-EL ORO	LIBRE	0	2	X					
59	08-JUN-19	CARRETERA VILLA VICTORIA-EL ORO	LIBRE	0	0	X					
60	09-JUN-19	CARRETERA VILLA VICTORIA-EL ORO	LIBRE	0	0		X				

CONSECUTIVO	FECHA	CARRETERA	TIPO DE CARRETERA	MUERTOS	HERIDOS	EXCESO DE VELOCIDAD	MALAS CONDICIONES DE LA VIALIDAD	CONDICIONES ATMOSFERICAS ADVERSAS	FALTA DE SEÑALAMIENTO	FALLA MECÁNICA	OBSERVACIONES
61	09-JUN-19	CARRETERA VILLA VICTORIA-EL ORO	LIBRE	0	0						
62	11-JUN-19	CARRETERA VILLA VICTORIA-EL ORO	LIBRE	0	0		X				
63	13-JUN-19	CARRETERA VILLA VICTORIA-EL ORO	LIBRE	0	0	X					
64	14-JUN-19	CARRETERA VILLA VICTORIA-EL ORO	LIBRE	0	0				X		
65	15-JUN-19	CARRETERA VILLA VICTORIA-EL ORO	LIBRE	0	2				X		
66	16-JUN-19	CARRETERA VILLA VICTORIA-EL ORO	LIBRE	0	1			X			
67	18-JUN-19	CARRETERA VILLA VICTORIA-EL ORO	LIBRE	0	0			X			
68	18-JUN-19	CARRETERA VILLA VICTORIA-EL ORO	LIBRE	0	0				X		
69	22-JUN-19	CARRETERA VILLA VICTORIA-EL ORO	LIBRE	0	1	X					
70	23-JUN-19	CARRETERA VILLA VICTORIA-EL ORO	LIBRE	0	5	X					
71	24-JUN-19	CARRETERA VILLA VICTORIA-EL ORO	LIBRE	0	1			X			
72	26-JUN-19	CARRETERA VILLA VICTORIA-EL ORO	LIBRE	0	1	X					
73	28-JUN-19	CARRETERA VILLA VICTORIA-EL ORO	LIBRE	0	1			X			
74	28-JUN-19	CARRETERA VILLA VICTORIA-EL ORO	LIBRE	0	0					X	
75	29-JUN-19	CARRETERA VILLA VICTORIA-EL ORO	LIBRE	0	0	X					
76	29-JUN-19	CARRETERA VILLA VICTORIA-EL ORO	LIBRE	0	0				X		
77	02-JUL-19	SAN JOSE DEL RINCON	LIBRE	0	1		X				
78	06-JUL-19	CARRETERA VILLA VICTORIA-EL ORO	LIBRE	0	1			X			
79	06-JUL-19	CARRETERA VILLA VICTORIA-EL ORO	LIBRE	0	3					X	
80	08-JUL-19	CARRETERA VILLA VICTORIA-EL ORO	LIBRE	0	2						
81	08-JUL-19	SAN JOSE DEL RINCON	LIBRE	0	0						
82	08-JUL-19	SAN JOSE DEL RINCON	LIBRE	0	0					x	
83	08-JUL-19	SAN JOSE DEL RINCON	LIBRE	0	0			X			
84	08-JUL-19	SAN JOSE DEL RINCON	LIBRE	0	0					X	
85	09-JUL-19	CARRETERA VILLA VICTORIA-EL ORO	LIBRE	0	1	x		X			
86	10-JUL-19	CARRETERA VILLA VICTORIA-EL ORO	LIBRE	0	0		X				
87	11-JUL-19	CARRETERA VILLA VICTORIA-EL ORO	LIBRE	0	0						
88	12-JUL-19	CARRETERA VILLA VICTORIA-	LIBRE	0	1				X		

CONSECUTIVO	FECHA	CARRETERA	TIPO DE CARRETERA	MUERTOS	HERIDOS	EXCESO DE VELOCIDAD	MALAS CONDICIONES DE LA VIALIDAD	CONDICIONES ATMOSFERICAS ADVERSAS	FALTA DE SEÑALAMIENTO	FALLA MECÁNICA	OBSERVACIONES
		EL ORO									
89	12-JUL-19	CARRETERA VILLA VICTORIA-EL ORO	LIBRE	0	0	X					
90	14-JUL-19	CARRETERA VILLA VICTORIA-EL ORO	LIBRE	0	1					X	
91	14-JUL-19	CARRETERA VILLA VICTORIA-EL ORO	LIBRE	0	0		X				
92	14-JUL-19	CARRETERA VILLA VICTORIA-EL ORO	LIBRE	0	2	X					
93	15-JUL-19	CARRETERA VILLA VICTORIA-EL ORO	LIBRE	0	1	X					
94	20-JUL-19	CARRETERA VILLA VICTORIA-EL ORO	LIBRE	0	2				X		
95	21-JUL-19	CARRETERA VILLA VICTORIA-EL ORO	LIBRE	0	0			X			
96	22-JUL-19	CARRETERA VILLA VICTORIA-EL ORO	LIBRE	0	1				X		
97	01-AGO-19	CARRETERA VILLA VICTORIA-EL ORO	LIBRE	0	1					X	
98	03-AGO-19	CARRETERA VILLA VICTORIA-EL ORO	LIBRE	0	1			X			
99	13-AGO-19	CARRETERA VILLA VICTORIA-EL ORO	LIBRE	0	1	X					
100	16-AGO-19	CARRETERA VILLA VICTORIA-EL ORO	LIBRE	0	1	X					
101	18-AGO-19	CARRETERA VILLA VICTORIA-EL ORO	LIBRE	0	1					X	
102	18-AGO-19	CARRETERA VILLA VICTORIA-EL ORO	LIBRE	0	2			X			
103	19-AGO-19	SAN JOSE DEL RINCON	LIBRE	0	0	X					
104	01-SEP-19	CARRETERA VILLA VICTORIA-EL ORO	LIBRE	0	0				X		
105	01-SEP-19	SAN JOSE DEL RINCON	LIBRE	0	0		X				
106	05-SEP-19	SAN JOSE DEL RINCON	LIBRE	0	0			X			
107	15-OCT-19	SAN JOSE DEL RINCON	LIBRE	0	1	X					
108	23-OCT-19	SAN JOSE DEL RINCON	LIBRE	0	1				X		
109	29-OCT-19	CARRETERA VILLA VICTORIA-EL ORO	LIBRE	0	1	X					
110	07-NOV-19	SAN JOSE DEL RINCON	LIBRE	0	1					X	
111	17-DIC-19	SAN JOSE DEL RINCON	LIBRE	0	1	X					

Reporte de Festividades

FACTORES SOCIO-ORGANIZATIVOS

REPORTE DE FESTIVIDADES (309 Eventos)

CONSECUTIVO	FECHA	LOCALIDAD	CLAVE LOCALIDAD	SUBLOCALIDAD	CLAVE SUBLOCALIDAD	CATEGORIA ADMINISTRATIVA	FESTIVIDAD	JUEGOS MECANICOS	JUEGOS PIROTECNICOS	PALENQUES	PEREGRINACIONES	EVENTO
1	01-ENE-19	SAN ANTONIO PUEBLO NUEVO	076	AGUA ZARCA	001	DELEGACION	AÑO NUEVO		X			RELIGIOSO
2	02-FEB-19	SAN ANTONIO PUEBLO NUEVO	076	AGUA ZARCA	001	DELEGACION	DIA DE LA CANDELARIA		X			RELIGIOSO
3	03-FEB-19	SAN ANTONIO PUEBLO NUEVO	076	AGUA ZARCA	001	DELEGACION	DIA DE LA SANTA CRUZ		X			RELIGIOSO
4	14-FEB-19	SAN ANTONIO PUEBLO NUEVO	076	AGUA ZARCA	001	DELEGACION	VIRGEN DE SAN JUAN		X			RELIGIOSO
5	12-DIC-19	SAN ANTONIO PUEBLO NUEVO	076	AGUA ZARCA	001	DELEGACION	VIRGEN DE GUADALUPE		X			RELIGIOSO
6	24-FEB-19	GUARDA LA LAGUNITA		BARRIO CANOAS		DELEGACION	DIA DE LA BANDERA					CIVICO
7	21-MAR-19	GUARDA LA LAGUNITA		BARRIO CANOAS		DELEGACION	ANIVERSARIO DEL NATALICIO DE BENITO JUAREZ					CIVICO
8	20-NOV-19	GUARDA LA LAGUNITA		BARRIO CANOAS		DELEGACION	ANIVERSARIO DEL INICIO DE LA REVOLUCION MEXICANA					CIVICO
9	24-NOV-19	SAN FELIPE DE JESUS	077	SAN FELIPE DE JESUS	077	DELEGACION	ARRULLO DEL NIÑO DIOS					RELIGIOSO
10	31-DIC-19	SAN FELIPE DE JESUS	077	SAN FELIPE DE JESUS	077	DELEGACION	FESTEJO DE FIN DE AÑO					RELIGIOSO
11	24-FEB-19	SAN FELIPE DE JESUS	077	SAN FELIPE DE JESUS	077	DELEGACION	DIA DE LA BANDERA		X			RELIGIOSO
12	21-MAR-19	SAN FELIPE DE JESUS	077	SAN FELIPE DE JESUS	077	DELEGACION	ANIVERSARIO DEL NATALICIO DE BENITO JUAREZ		X			CIVICO
13	20-NOV-19	SAN FELIPE DE JESUS	077	SAN FELIPE DE JESUS	077	DELEGACION	ANIVERSARIO DEL INICIO DE LA REVOLUCION MEXICANA					CIVICO
14	24-DIC-19	GUARDA LA LAGUNITA	019	CONCEPCION LA VENTA	019	DELEGACION	ARRULLO DEL NIÑO DIOS					RELIGIOSO
15	24-FEB-19	CONCEPCION LA VENTA	019	CONCEPCION LA VENTA	019	DELEGACION	DIA DE LA BANDERA		X			CIVICO
16	20-NOV-19	CONCEPCION LA VENTA	019	CONCEPCION LA VENTA	019	DELEGACION	ANIVERSARIO DEL INICIO DE LA REVOLUCION MEXICANA					CIVICO
17	24-DIC-19	BARRIO EL FRESNO EL DEPOSITO		BARRIO EL FRESNO EL DEPOSITO		DELEGACION	ARRULLO DEL NIÑO DIOS		X			RELIGIOSO
18	31-DIC-19	BARRIO EL FRESNO EL DEPOSITO		BARRIO EL FRESNO EL		DELEGACION	FESTEJO DE FIN DE AÑO		X			RELIGIOSO

CONSECUTIVO	FECHA	LOCALIDAD	CLAVE LOCALIDAD	SUBLOCALIDAD	CLAVE SUBLOCALIDAD	CATEGORIA ADMINISTRATIVA	FESTIVIDAD	JUEGOS MECANICOS	JUEGOS PIROTECNICOS	PALENQUES	PEREGRINACIONES	EVENTO
				DEPOSITO								
19	24-DIC-19	BARRIO EL LLANO LAS ROSAS		BARRIO EL LLANO LAS ROSAS		DELEGACION	ARRULLO DEL NIÑO DIOS		X			RELIGIOSO
20	31-DIC-19	BARRIO EL LLANO LAS ROSAS		BARRIO EL LLANO LAS ROSAS		DELEGACION	FESTEJO DE FIN DE AÑO		X			RELIGIOSO
21	24-DIC-19	BARRIO EL LLANO GRANDE JALTEPEC		BARRIO EL LLANO GRANDE JALTEPEC		DELEGACION	ARRULLO DEL NIÑO DIOS		X			RELIGIOSO
22	31-DIC-19	BARRIO EL LLANO GRANDE JALTEPEC		BARRIO EL LLANO GRANDE JALTEPEC		DELEGACION	FESTEJO DE FIN DE AÑO		X			RELIGIOSO
23	24-DIC-19	SAN JUAN PALO SECO	093	SAN JUAN PALO SECO	093	DELEGACION	ARRULLO DEL NIÑO DIOS		X			RELIGIOSO
24	31-DIC-19	SAN JUAN PALO SECO	093	SAN JUAN PALO SECO	093	DELEGACION	FESTEJO DE FIN DE AÑO		X			RELIGIOSO
25	29-SEP-19	BARRIO EL OCHO EL PINTAL		BARRIO EL OCHO EL PINTAL		DELEGACION	SEÑOR DE LOS MILAGROS		X			RELIGIOSO
26	24-DIC-19	BARRIO EL OCHO EL PINTAL		BARRIO EL OCHO EL PINTAL		DELEGACION	ARRULLO DEL NIÑO DIOS		X			RELIGIOSO
27	31-DIC-19	BARRIO EL OCHO EL PINTAL		BARRIO EL OCHO EL PINTAL		DELEGACION	FESTEJO DE FIN DE AÑO		X			RELIGIOSO
28	12-DIC-19	SAN ANTONIO PUEBLO NUEVO	076	BARRIO EL PINTADO	003	DELEGACION	VIRGEN DE GUADALUPE		X			RELIGIOSO
29	28-SEP-19	SAN ANTONIO PUEBLO NUEVO	076	BARRIO EL PINTADO	003	DELEGACION	SAN MIGUEL		X			RELIGIOSO
30	24-DIC-19	SAN ANTONIO PUEBLO NUEVO	076	BARRIO EL PINTADO	003	DELEGACION	ARRULLO DEL NIÑO DIOS		X			RELIGIOSO
31	31-DIC-19	SAN ANTONIO PUEBLO NUEVO	076	BARRIO EL PINTADO	003	DELEGACION	FESTEJO DE FIN DE AÑO		X			RELIGIOSO
32	MAP-ABR	EL DEPOSITO	022	EL PINTAL BARRIO	002	DELEGACION	SEMANA SANTA		X			RELIGIOSO
33	24-DIC-19	EL DEPOSITO	022	EL PINTAL BARRIO	002	DELEGACION	ARRULLO DEL NIÑO DIOS		X			RELIGIOSO
34	31-DIC-19	EL DEPOSITO	022	EL PINTAL BARRIO	002	DELEGACION	FESTEJO DE FIN DE AÑO		X			RELIGIOSO
35	19-MAR-19	SAN ANTONIO PUEBLO NUEVO	076	EL QUELITE	004	DELEGACION	SAN JOSE DEL RINCON		X			RELIGIOSO
36	24-DIC-19	SAN ANTONIO PUEBLO NUEVO	076	EL QUELITE	004	DELEGACION	ARRULLO DEL NIÑO DIOS		X			RELIGIOSO
37	31-DIC-19	SAN ANTONIO PUEBLO NUEVO	076	EL QUELITE	004	DELEGACION	FESTEJO DE FIN DE AÑO		X			RELIGIOSO
38	09-DIC-19	SAN ANTONIO PUEBLO NUEVO	076	EL QUELITE	004	DELEGACION	VIRGEN DE LA CONCEPCION		X			RELIGIOSO

CONSECUTIVO	FECHA	LOCALIDAD	CLAVE LOCALIDAD	SUBLOCALIDAD	CLAVE SUBLOCALIDAD	CATEGORIA ADMINISTRATIVA	FESTIVIDAD	JUEGOS MECANICOS	JUEGOS PIROTECNICOS	PALENQUES	PEREGRINACIONES	EVENTO
39	03-MAY-19	BARRIO EL TEPETATE GUARDA DE SAN ANTONIO BUENAVISTA		BARRIO EL TEPETATE GUARDA DE SAN ANTONIO BUENAVISTA		DELEGACION	DIA DE LA SANTA CRUZ		X			RELIGIOSO
40	12-JUN-19	BARRIO EL TEPETATE GUARDA DE SAN ANTONIO BUENAVISTA		BARRIO EL TEPETATE GUARDA DE SAN ANTONIO BUENAVISTA		DELEGACION	SAN ANTONIO		X			RELIGIOSO
41	12-DIC-19	BARRIO LA MAGDALENA SAN JUAN PALO SECO		BARRIO LA MAGDALENA SAN JUAN PALO SECO		DELEGACION	VIRGEN DE GUADALUPE		X			RELIGIOSO
42	28-OCT-19	BARRIO LA MESA LA LAGUNITA		BARRIO LA MESA LA LAGUNITA		DELEGACION	SAN JUDAS TADEO		X			RELIGIOSO
43	12-DIC-19	BARRIO LA PALMA EL DEPOSITO		BARRIO LA PALMA EL DEPOSITO		DELEGACION	VIRGEN DE GUADALUPE		X			RELIGIOSO
44	24-DIC-19	BARRIO LA PALMA EL DEPOSITO		BARRIO LA PALMA EL DEPOSITO		DELEGACION	ARRULLO DEL NIÑO DIOS		X			RELIGIOSO
45	30-SEP-19	BARRIO LAS ESCOBAS DEL AGUA SAN JERONIMO DE LOS DOLORES		BARRIO LAS ESCOBAS DEL AGUA SAN JERONIMO DE LOS DOLORES		DELEGACION	SAN MIGUEL ARCANGEL		X			RELIGIOSO
46	12-DIC-19	BARRIO LAS ROSAS SAN MIGUEL DEL CENTRO		BARRIO LAS ROSAS SAN MIGUEL DEL CENTRO		DELEGACION	VIRGEN DE GUADALUPE		X			RELIGIOSO
47	24-FEB-19	BARRIO LOMA BONITA GUARDA LA LAGUNITA		BARRIO LOMA BONITA GUARDA LA LAGUNITA		DELEGACION	DIA DE LA BANDERA		X			CIVICO
48	21-MAR-19	BARRIO LOMA BONITA GUARDA LA LAGUNITA		BARRIO LOMA BONITA GUARDA LA LAGUNITA		DELEGACION	CONMEMORACION DEL GRITO DE INDEPENDENCIA					CIVICO
49	20-NOV-19	BARRIO LOMA BONITA GUARDA LA LAGUNITA		BARRIO LOMA BONITA GUARDA LA LAGUNITA		DELEGACION	ANIVERSARIO DEL INICIO DE LA REVOLUCION MEXICANA					CIVICO
50	24-FEB-19	BARRIO LOMA GRANDE SAN ANTONIO PUEBLO NUEVO		BARRIO LOMA GRANDE SAN ANTONIO PUEBLO NUEVO		DELEGACION	DIA DE LA BANDERA					CIVICO
51	21-MAR-19	BARRIO LOS CEDROS SAN JUAN PALO SECO		BARRIO LOS CEDROS SAN JUAN PALO SECO		DELEGACION	ANIVERSARIO DEL NATALICIO DE BENITO JUAREZ					CIVICO
52	20-NOV-19	BARRIO LOS CEDROS SAN JUAN PALO SECO		BARRIO LOS CEDROS SAN JUAN PALO SECO		DELEGACION	ANIVERSARIO DEL INICIO DE LA REVOLUCION MEXICANA					CIVICO
53	02-NOV-19	BARRIO ROSA SAN ANTONIO CONCEPCION DEL MONTE		BARRIO ROSA SAN ANTONIO CONCEPCION DEL MONTE		DELEGACION	DIA DE MUERTOS					RELIGIOSO
54	13-JUN-19	EL DEPOSITO	022	BARRIO SAN ANTONIO	005	DELEGACION	SAN ANTONIO		X			RELIGIOSO
55	12-DIC-19	EL DEPOSITO	022	BARRIO SAN	005	DELEGACION	VIRGEN DE		X			RELIGIOSO

CONSECUTIVO	FECHA	LOCALIDAD	CLAVE LOCALIDAD	SUBLOCALIDAD	CLAVE SUBLOCALIDAD	CATEGORIA ADMINISTRATIVA	FESTIVIDAD	JUEGOS MECANICOS	JUEGOS PIROTECNICOS	PALENQUES	PEREGRINACIONES	EVENTO
				ANTONIO			GUADALUPE					
56	24-DIC-19	EL DEPOSITO	022	BARRIO SAN ANTONIO	005	DELEGACION	ARRULLO DEL NIÑO DIOS		X			RELIGIOSO
57	13-NOV-19	BARRIO SAN BARTOLO GUARDA LA LAGUNITA		BARRIO SAN BARTOLO GUARDA LA LAGUNITA		DELEGACION	SAN DIEGO		X			RELIGIOSO
58	03-MAY-19	SAN ANTONIO PUEBLO NUEVO	076	BARRIO 44 DIEGO	005	DELEGACION	DIA DE LA SANTA CRUZ		X			RELIGIOSO
59	12-DIC-19	SAN ANTONIO PUEBLO NUEVO	076	BARRIO 44 DIEGO	007	DELEGACION	VIRGEN DE GUADALUPE		X			RELIGIOSO
60	24-FEB-19	SAN ANTONIO PUEBLO NUEVO	076	BARRIO 44 DIEGO	008	DELEGACION	DIA DE LA BANDERA		X			CIVICO
61	21-MAR-19	SAN ANTONIO PUEBLO NUEVO	076	BARRIO 44 DIEGO	009	DELEGACION	ANIVERSARIO DEL NATALICIO DE BENITO JUAREZ		X			RELIGIOSO
62	20-NOV-19	SAN ANTONIO PUEBLO NUEVO	076	BARRIO 44 DIEGO	011	DELEGACION	ANIVERSARIO DEL INICIO DE LA REVOLUCION MEXICANA					CIVICO
63	12-DIC-19	SAN ANTONIO PUEBLO NUEVO	076	BARRIO 44 DIEGO	012	DELEGACION	VIRGEN DE GUADALUPE		X			RELIGIOSO
64	30-AGO-19	BARRIO SAN JOAQUIN LAMILLAS	087	BARRIO SAN JOAQUIN LAMILLAS	000	DELEGACION	SAN RAMON					RELIGIOSO
65	03-MAY-19	SAN ANTONIO PUEBLO NUEVO	076	SANTA ANA	006	DELEGACION	DIA DE LA SANTA CRUZ					RELIGIOSO
66	02-FEB-19	BARRIO SANTA CRUZ PUEBLO NUEVO		BARRIO SANTA CRUZ PUEBLO NUEVO		DELEGACION	LA CANDELARIA		X			RELIGIOSO
67	24-JUN-19	EL DEPOSITO	022	BARRIO SANTA JUANITA	007	DELEGACION	SAN JUAN		X			RELIGIOSO
68	24-FEB-19	EL DEPOSITO	022	BARRIO SANTA JUANITA	007	DELEGACION	DIA DE LA BANDERA		X			CIVICO
69	21-MAR-19	EL DEPOSITO	022	BARRIO SANTA JUANITA	007	DELEGACION	ANIVERSARIO DEL NATALICIO DE BENITO JUAREZ		X			CIVICO
70	20-NOV-19	EL DEPOSITO	022	BARRIO SANTA JUANITA	007	DELEGACION	ANIVERSARIO DEL INICIO DE LA REVOLUCION MEXICANA					CIVICO
71	28-OCT-19	EL DEPOSITO	022	BARRIO SANTA JUANITA	007	DELEGACION	SAN JUDAS TADEO		X			RELIGIOSO
72	12-DIC-19	BUENAVISTA CASA BLANCA	001	BUENAVISTA CASA BLANCA	000	DELEGACION	VIRGEN DE GUADALUPE		X			RELIGIOSO

CONSECUTIVO	FECHA	LOCALIDAD	CLAVE LOCALIDAD	SUBLOCALIDAD	CLAVE SUBLOCALIDAD	CATEGORIA ADMINISTRATIVA	FESTIVIDAD	JUEGOS MECANICOS	JUEGOS PIROTECNICOS	PALENQUES	PEREGRINACIONES	EVENTO
73	24-DIC-19	BUENAVISTA CASA BLANCA	001	BUENAVISTA CASA BLANCA	000	DELEGACION	ARRULLO DEL NIÑO DIOS		X			RELIGIOSO
74	31-DIC-19	BUENAVISTA CASA BLANCA	001	BUENAVISTA CASA BLANCA	000	DELEGACION	FIESTA DE FIN DE AÑO		X			RELIGIOSO
75	11-JUN-19	CAÑADA DEL SAUCO	006	CAÑADA DEL SAUCO	000	DELEGACION	SAN ONOFRE		X			RELIGIOSO
76	08-DIC-19	CEDRO DE LA MANZANA	009	CEDRO DE LA MANZANA	000	DELEGACION	VIGEN DE LA CONCEPCION		X			RELIGIOSO
77	24-FEB-19	CEDRO DE LA MANZANA	009	CEDRO DE LA MANZANA	000	DELEGACION	DIA DE LA BANDERA					CIVICO
78	21-MAR-19	CEDRO DE LA MANZANA	009	CEDRO DE LA MANZANA	000	DELEGACION	ANIVERSARIO DEL NATALICIO DE BENITO JUAREZ					CIVICO
79	20-NOV-19	CEDRO DE LA MANZANA	009	CEDRO DE LA MANZANA	000	DELEGACION	ANIVERSARIO DEL INICIO DE LA REVOLUCION MEXICANA					CIVICO
80	03-MAY-19	COLONIA BENITO JUAREZ		COLONIA BENITO JUAREZ		DELEGACION	SANTA CRUZ		X			RELIGIOSO
81	12-DIC-19	LA MESA	051	EMILIANO ZAPATA COLONIA	000	DELEGACION	VIRGEN DE GUADALUPE		X			RELIGIOSO
82	24-AGO-19	LA MESA	051	EMILIANO ZAPATA COLONIA	000	DELEGACION	MIERCOLES DE CENIZA					RELIGIOSO
83	15-AGO-19	CONCEPCION DEL MONTE	018	CONCEPCION DEL MONTE	000	DELEGACION	LA PURISIMA CONCEPCION		X			RELIGIOSO
84	08-DIC-19	CONCEPCION DEL MONTE	018	CONCEPCION DEL MONTE	000	DELEGACION	DIA DE LA BANDERA		X			CIVICO
85	21-MAR-19	CONCEPCION LA VENTA	019	CONCEPCION LA VENTA	000	DELEGACION	ANIVERSARIO DEL NATALICIO DE BENITO JUAREZ		X			CIVICO
86	20-NOV-19	CONCEPCION LA VENTA	019	CONCEPCION LA VENTA	000	DELEGACION	ANIVERSARIO DEL INICIO DE LA REVOLUCION MEXICANA					CIVICO
87	16-SEP-19	CONCEPCION LA VENTA	019	CONCEPCION LA VENTA	000	DELEGACION	VIRGEN DEL CONSUELO	X	X			CIVICO
88	02-MAY-19	EJIDO EL CONSUELO		EJIDO EL CONSUELO		DELEGACION	DIA DE LA SANTA CRUZ		X			RELIGIOSO
89	02-MAY-19	EJIDO LA SOLEDAD	114	EJIDO LA SOLEDAD	000	DELEGACION	VIRGEN DE LA CANDELARIA		X			RELIGIOSO
90	07-DIC-19	EJIDO LA SOLEDAD	114	EJIDO LA SOLEDAD	000	DELEGACION	LA CONCEPCION		X			RELIGIOSO
91	28-OCT-19	EJIDO LA SOLEDAD	114	EJIDO LA SOLEDAD	000	DELEGACION	SAN JUDAS TADEO		X			RELIGIOSO
92	24-FEB-19	EJIDO LA SOLEDAD	114	EJIDO LA SOLEDAD	000	DELEGACION	DIA DE LA BANDERA					CIVICO

CONSECUTIVO	FECHA	LOCALIDAD	CLAVE LOCALIDAD	SUBLOCALIDAD	CLAVE SUBLOCALIDAD	CATEGORIA ADMINISTRATIVA	FESTIVIDAD	JUEGOS MECANICOS	JUEGOS PIROTECNICOS	PALENQUES	PEREGRINACIONES	EVENTO
93	21-MAR-19	EJIDO LA SOLEDAD	114	EJIDO LA SOLEDAD	000	DELEGACION	ANIVERSARIO DEL NATALICIO DE BENITO JUAREZ					CIVICO
94	15Y16-SEP-19	EJIDO LA SOLEDAD	114	EJIDO LA SOLEDAD	000	DELEGACION	CONMEMORACION DEL GRITO DE INDEPENDENCIA					CIVICO
95	20-NOV-19	EJIDO LA SOLEDAD	114	EJIDO LA SOLEDAD	000	DELEGACION	ANIVERSARIO DEL INICIO DE LA REVOLUCION MEXICANA					CIVICO
96	14-MAY-19	EJIDO LA SOLEDAD	114	EJIDO LA SOLEDAD	000	DELEGACION	SAN ISIDRO		X			RELIGIOSO
97	12-DIC-19	EL CAPULIN SAN MIGUEL DEL CENTRO		EL CAPULIN SAN MIGUEL DEL CENTRO		DELEGACION	VIRGEN DE GUADALUPE		X			RELIGIOSO
98	29-AGO-19	EL HUIZACHE	045	EL HUIZACHE	000	DELEGACION	EL SEÑOR DE CHALMA		X			RELIGIOSO
99	07-DIC-19	EL PUENTE BARRIO LAS ROSAS		EL PUENTE BARRIO LAS ROSAS		DELEGACION	LA CONCEPCION		X			RELIGIOSO
100	12-DIC-19	ESTACION LA TRINIDAD		ESTACION LA TRINIDAD		DELEGACION	VIRGEN DE GUADALUPE		X			RELIGIOSO
101	08-DIC-19	FABRICA CONCEPCION	031	FABRICA CONCEPCION	000	DELEGACION	LA CONCEPCION					RELIGIOSO
102	24-FEB-19	FABRICA CONCEPCION	031	FABRICA CONCEPCION	000	DELEGACION	DIA DE LA BANDERA					CIVICO
103	21-MAR-19	FABRICA CONCEPCION	031	FABRICA CONCEPCION	000	DELEGACION	ANIVERSARIO DEL NATALICIO DE BENITO JUAREZ					CIVICO
104	20-NOV-19	FABRICA CONCEPCION	031	FABRICA CONCEPCION	000	DELEGACION	ANIVERSARIO DEL INICIO DE LA REVOLUCION MEXICANA					CIVICO
105	28-SEP-19	GARATACHEA		GARATACHEA		DELEGACION	SEÑOR SAN MIGUEL		X			RELIGIOSO
106	12-DIC-19	GUADALUPE BUENAVISTA	036	GUADALUPE BUENAVISTA	000	DELEGACION	LA VIRGEN DE GUADALUPE		X			RELIGIOSO
107	24-DIC-19	GUADALUPE BUENAVISTA	036	GUADALUPE BUENAVISTA	000	DELEGACION	ARRULLO DEL NIÑO DIOS		X			RELIGIOSO
108	31-DIC-19	GUADALUPE BUENAVISTA	036	GUADALUPE BUENAVISTA	000	DELEGACION	FESTEJO DE FIN DE AÑO		X			RELIGIOSO
109	24-FEB-19	GUADALUPE BUENAVISTA	036	GUADALUPE BUENAVISTA	000	DELEGACION	DIA DE LA BANDERA					CIVICO
110	21-MAR-19	GUADALUPE BUENAVISTA	036	GUADALUPE BUENAVISTA	000	DELEGACION	ANIVERSARIO DEL NATALICIO DE BENITO JUAREZ					CIVICO

CONSECUTIVO	FECHA	LOCALIDAD	CLAVE LOCALIDAD	SUBLOCALIDAD	CLAVE SUBLOCALIDAD	CATEGORIA ADMINISTRATIVA	FESTIVIDAD	JUEGOS MECANICOS	JUEGOS PIROTECNICOS	PALENQUES	PEREGRINACIONES	EVENTO
111	20-NOV-19	GUADALUPE BUENAVISTA	036	GUADALUPE BUENAVISTA	000	DELEGACION	ANIVERSARIO DEL INICIO DE LA REVOLUCION MEXICANA					CIVICO
112	12-DIC-19	GUADALUPE CHICO	037	GUADALUPE CHICO	000	DELEGACION	VIRGEN DE GUADALUPE	X	X			RELIGIOSO
113	12-DIC-19	GUADALUPE DEL PEDREGAL	040	GUADALUPE DEL PEDREGAL	000	DELEGACION	VIRGEN DE GUADALUPE	X	X			RELIGIOSO
114	15-MAY-19	GUADALUPE DEL PEDREGAL	040	GUADALUPE DEL PEDREGAL	000	DELEGACION	SAN ISIDRO		X			RELIGIOSO
115	12-DIC-19	GUADALUPE LAS CABRAS	041	GUADALUPE LAS CABRAS	000	DELEGACION	VIRGEN DE GUADALUPE		X			RELIGIOSO
116	29-SEP-19	GUADALUPE LAS CABRAS	041	GUADALUPE LAS CABRAS	000	DELEGACION	SAN MIGUEL ARCANGEL		X			RELIGIOSO
117	12-DIC-19	GUARDA DE GUADALUPE	042	GUARDA DE GUADALUPE	000	DELEGACION	VIRGEN DE GUADALUPE		X			RELIGIOSO
118	24-DIC-19	GUARDA DE GUADALUPE	042	GUARDA DE GUADALUPE	000	DELEGACION	ARRULLO DEL NIÑO DIOS		X			RELIGIOSO
119	31-DIC-19	GUARDA DE GUADALUPE	042	GUARDA DE GUADALUPE	000	DELEGACION	FESTEJO DE FIN DE AÑO		X			RELIGIOSO
120	24-FEB-19	GUARDA DE GUADALUPE	042	GUARDA DE GUADALUPE	000	DELEGACION	DIA DE LA BANDERA					CIVICO
121	21-MAR-19	GUARDA DE GUADALUPE	042	GUARDA DE GUADALUPE	000	DELEGACION	ANIVERSARIO DEL NATALICIO DE BENITO JUAREZ					CIVICO
122	16-SEP-19	GUARDA DE GUADALUPE	042	GUARDA DE GUADALUPE	000	DELEGACION	CONMEMORACION DEL GRITO DE INDEPENDENCIA					CIVICO
123	20-NOV-19	GUARDA DE GUADALUPE	042	GUARDA DE GUADALUPE	000	DELEGACION	ANIVERSARIO DEL INICIO DE LA REVOLUCION MEXICANA					CIVICO
124	13-NOV-19	GUARDA DE GUADALUPE	042	GUARDA DE GUADALUPE	000	DELEGACION	SAN ANTONIO		X			CIVICO
125	24-FEB-19	GUARDA DE SAN ANTONIO BUENAVISTA	044	GUARDA DE SAN ANTONIO BUENAVISTA	000	DELEGACION	DIA DE LA BANDERA					CIVICO
126	21-MAR-19	GUARDA DE SAN ANTONIO BUENAVISTA	044	GUARDA DE SAN ANTONIO BUENAVISTA	000	DELEGACION	ANIVERSARIO DEL NATALICIO DE BENITO JUAREZ					CIVICO
127	15-SEP-19	GUARDA DE SAN ANTONIO BUENAVISTA	044	GUARDA DE SAN ANTONIO BUENAVISTA	000	DELEGACION	CONMEMORACION DEL GRITO DE INDEPENDENCIA					CIVICO
128	20-NOV-19	GUARDA DE SAN ANTONIO BUENAVISTA	044	GUARDA DE SAN ANTONIO BUENAVISTA	000	DELEGACION	ANIVERSARIO DEL INICIO DE LA REVOLUCION					CIVICO

CONSECUTIVO	FECHA	LOCALIDAD	CLAVE LOCALIDAD	SUBLOCALIDAD	CLAVE SUBLOCALIDAD	CATEGORIA ADMINISTRATIVA	FESTIVIDAD	JUEGOS MECANICOS	JUEGOS PIROTECNICOS	PALENQUES	PEREGRINACIONES	EVENTO
							MEXICANA					
129	12-DIC-19	GUARDA DE SAN ANTONIO BUENAVISTA	044	GUARDA DE SAN ANTONIO BUENAVISTA	000	DELEGACION	VIRGEN DE GUADALUPE		X			RELIGIOSO
130	01-ENE-19	GUARDA LA LAGUNITA		EL PUEBLITO		DELEGACION	AÑO NUEVO		X			RELIGIOSO
131	24-FEB-19	GUARDA LA LAGUNITA		EL PUEBLITO		DELEGACION	DIA DE LA BANDERA					CIVICO
132	21-MAR-19	GUARDA LA LAGUNITA		EL PUEBLITO		DELEGACION	ANIVERSARIO DEL NATALICIO DE BENITO JUAREZ					CIVICO
133	16-SEP-19	GUARDA LA LAGUNITA		EL PUEBLITO		DELEGACION	CONMEMORACION DEL GRITO DE INDEPENDENCIA					CIVICO
134	20-NOV-19	GUARDA LA LAGUNITA		EL PUEBLITO		DELEGACION	ANIVERSARIO DEL INICIO DE LA REVOLUCION MEXICANA					CIVICO
135	12-DIC-19	GUARDA LA LAGUNITA		EL PUEBLITO		DELEGACION	VIRGEN DE GUADALUPE		X			RELIGIOSO
136	24-DIC-19	GUARDA LA LAGUNITA	043	EL POTRERO	000	DELEGACION	ARRULLO DEL NIÑO DIOS		X			RELIGIOSO
137	24-FEB-19	GUARDA LA LAGUNITA	043	EL POTRERO	000	DELEGACION	DIA DE LA BANDERA		X			CIVICO
138	21-MAR-19	GUARDA LA LAGUNITA	043	EL POTRERO	000	DELEGACION	ANIVERSARIO DEL NATALICIO DE BENITO JUAREZ					CIVICO
139	16-SEP-19	GUARDA LA LAGUNITA	043	EL POTRERO	000	DELEGACION	CONMEMORACION DEL GRITO DE INDEPENDENCIA					CIVICO
140	20-NOV-19	GUARDA LA LAGUNITA	043	EL POTRERO	000	DELEGACION	ANIVERSARIO DEL INICIO DE LA REVOLUCION MEXICANA					CIVICO
141	12-JUN-19	GUARDA DE SAN ANTONIO	044	GUARDA DE SAN ANTONIO	000	DELEGACION	SAN ANTONIO					RELIGIOSO
142	08-DIC-19	GUARDA DE SAN ANTONIO	044	GUARDA DE SAN ANTONIO	000	DELEGACION	VIRGEN DE LA CONCEPCION					RELIGIOSO
143	12-DIC-19	JALTEPEC	046	JALTEPEC	000	DELEGACION	VIRGEN DE GUADALUPE					RELIGIOSO
144	24-FEB-19	JALTEPEC	046	JALTEPEC	000	DELEGACION	DIA DE LA BANDERA					CIVICO
145	21-MAR-19	JALTEPEC	046	JALTEPEC	000	DELEGACION	ANIVERSARIO DEL NATALICIO DE BENITO JUAREZ					CIVICO

CONSECUTIVO	FECHA	LOCALIDAD	CLAVE LOCALIDAD	SUBLOCALIDAD	CLAVE SUBLOCALIDAD	CATEGORIA ADMINISTRATIVA	FESTIVIDAD	JUEGOS MECANICOS	JUEGOS PIROTECNICOS	PALENQUES	PEREGRINACIONES	EVENTO
146	16-SEP-19	JALTEPEC	046	JALTEPEC	000	DELEGACION	CONMEMORACION DEL GRITO DE INDEPENDENCIA					CIVICO
147	20-NOV-19	JALTEPEC	046	JALTEPEC	000	DELEGACION	ANIVERSARIO DEL INICIO DE LA REVOLUCION MEXICANA					CIVICO
148	21-MAR-19	JESUS CARRANZA	047	JESUS CARRANZA	000	DELEGACION	ANIVERSARIO DEL NATALICIO DE BENITO JUAREZ					CIVICO
149	16-SEP-19	JESUS CARRANZA	047	JESUS CARRANZA	000	DELEGACION	CONMEMORACION DEL GRITO DE INDEPENDENCIA					CIVICO
150	20-NOV-19	JESUS CARRANZA	047	JESUS CARRANZA	000	DELEGACION	ANIVERSARIO DEL INICIO DE LA REVOLUCION MEXICANA					CIVICO
151	28-OCT-19	JESUS CARRANZA	047	JESUS CARRANZA	000	DELEGACION	SAN JUDAS TADEO		X			RELIGIOSO
152	13-NOV-19	JESUS CARRANZA	047	JESUS CARRANZA	000	DELEGACION	SAN ANTONIO		X			RELIGIOSO
153	12-DIC-19	LA CURVA EL DEPOSITO		LA CURVA EL DEPOSITO		DELEGACION	VIRGEN DE GUADALUPE		X			RELIGIOSO
154	24-DIC-19	LA ESPERANZA	029	LA ESPERANZA	000	DELEGACION	ARRULLO DEL NIÑO DIOS		X			RELIGIOSO
155	31-DIC-19	LA ESPERANZA	029	LA ESPERANZA	000	DELEGACION	FESTEJO DE FIN DE AÑO		X			RELIGIOSO
156	24-FEB-19	LA ESPERANZA	029	LA ESPERANZA	000	DELEGACION	DIA DE LA BANDERA					CIVICO
157	21-MAR-19	LA ESPERANZA	029	LA ESPERANZA	000	DELEGACION	ANIVERSARIO DEL NATALICIO DE BENITO JUAREZ					CIVICO
158	16-SEP-19	LA ESPERANZA	029	LA ESPERANZA	000	DELEGACION	CONMEMORACION DEL GRITO DE INDEPENDENCIA					CIVICO
159	20-NOV-19	LA ESPERANZA	029	LA ESPERANZA	000	DELEGACION	ANIVERSARIO DEL INICIO DE LA REVOLUCION MEXICANA					CIVICO
160	28-SEP-19	LA ESPERANZA	029	LA ESPERANZA	000	DELEGACION	SAN MIGUEL					RELIGIOSO
161	12-DIC-19	LA MESA	051	LA MESA	000	DELEGACION	VIRGEN DE GUADALUPE		X			RELIGIOSO
162	24-DIC-19	LA MESA	051	LA MESA	000	DELEGACION	ARRULLO DEL NIÑO DIOS		X			RELIGIOSO
163	24-FEB-19	LA MESA	051	LA MESA	000	DELEGACION	DIA DE LA BANDERA					CIVICO
164	21-MAR-19	LA MESA	051	LA MESA	000	DELEGACION	ANIVERSARIO DEL					CIVICO

CONSECUTIVO	FECHA	LOCALIDAD	CLAVE LOCALIDAD	SUBLOCALIDAD	CLAVE SUBLOCALIDAD	CATEGORIA ADMINISTRATIVA	FESTIVIDAD	JUEGOS MECANICOS	JUEGOS PIROTECNICOS	PALENQUES	PEREGRINACIONES	EVENTO
							NATALICIO DE BENITO JUAREZ					
165	16-SEP-19	LA MESA	051	LA MESA	000	DELEGACION	CONMEMORACION DEL GRITO DE INDEPENDENCIA					CIVICO
166	20-NOV-19	LA MESA	051	LA MESA	000	DELEGACION	ANIVERSARIO DEL INICIO DE LA REVOLUCION MEXICANA					CIVICO
167	02-FEB-19	LA MESA	051	LA MESA	000	DELEGACION	SAN JUAN APOSTOL		X			RELIGIOSO
168	21-DIC-19	SAN MIGUEL DEL CENTRO		LA PUERTA		DELEGACION	ARRULLO DEL NIÑO DIOS		X			RELIGIOSO
169	24-FEB-19	SAN MIGUEL DEL CENTRO		LA PUERTA		DELEGACION	DIA DE LA BANDERA					CIVICO
170	21-MAR-19	SAN MIGUEL DEL CENTRO		LA PUERTA		DELEGACION	ANIVERSARIO DEL NATALICIO DE BENITO JUAREZ					CIVICO
171	16-SEP-19	SAN MIGUEL DEL CENTRO		LA PUERTA		DELEGACION	CONMEMORACION DEL GRITO DE INDEPENDENCIA					CIVICO
172	20-NOV-19	SAN MIGUEL DEL CENTRO		LA PUERTA		DELEGACION	ANIVERSARIO DEL INICIO DE LA REVOLUCION MEXICANA					CIVICO
173	04-OCT-19	SAN MIGUEL DEL CENTRO		LA PUERTA		DELEGACION	SAN MIGUEL ARCANGEL					RELIGIOSO
174	03-MAY-19	LA SOLEDAD EL GUARDA	115	LA SOLEDAD EL GUARDA	000	DELEGACION	DIA DE LA SANTA CRUZ		X			RELIGIOSO
175	12-JUL-19	LA TRAMPA CHICA	118	LA TRAMPA CHICA	000	DELEGACION	VIRGEN DE CONCEPCIÓN		X			RELIGIOSO
176	08-DIC-19	LA TRAMPA GRANDE	118	LA TRAMPA GRANDE	000	DELEGACION	SAGRADO CORAZON DE JESUS		X			RELIGIOSO
177	24-FEB-19	LA TRAMPA GRANDE	118	LA TRAMPA GRANDE	000	DELEGACION	DIA DE LA BANDERA					CIVICO
178	21-MAR-19	LA TRAMPA GRANDE	118	LA TRAMPA GRANDE	000	DELEGACION	ANIVERSARIO DEL NATALICIO DE BENITO JUAREZ					CIVICO
179	16-SEP-19	LA TRAMPA GRANDE	118	LA TRAMPA GRANDE	000	DELEGACION	CONMEMORACION DEL GRITO DE INDEPENDENCIA					CIVICO
180	20-NOV-19	LA TRAMPA GRANDE	118	LA TRAMPA GRANDE	000	DELEGACION	ANIVERSARIO DEL INICIO DE LA REVOLUCION MEXICANA					CIVICO

CONSECUTIVO	FECHA	LOCALIDAD	CLAVE LOCALIDAD	SUBLOCALIDAD	CLAVE SUBLOCALIDAD	CATEGORIA ADMINISTRATIVA	FESTIVIDAD	JUEGOS MECANICOS	JUEGOS PIROTECNICOS	PALENQUES	PEREGRINACIONES	EVENTO
181	14-JUN-19	LA TRAMPA GRANDE	118	LA TRAMPA GRANDE	000	DELEGACION	LA SANTISIMA TRINIDAD		X			RELIGIOSO
182	12-DIC-19	LA TRINIDAD CONCEPCION	120	LA TRINIDAD CONCEPCION	000	DELEGACION	LA VIRGEN DE GUADALUPE		X			RELIGIOSO
183	24-DIC-19	LA TRINIDAD CONCEPCION	120	LA TRINIDAD CONCEPCION	000	DELEGACION	ARRULLO DEL NIÑO DIOS		X			RELIGIOSO
184	31-dic-19	LA TRINIDAD CONCEPCION	120	LA TRINIDAD CONCEPCION	000	DELEGACION	FESTEJO DE FIN DE AÑO		X			RELIGIOSO
185	24-FEB-19	LA TRINIDAD CONCEPCION	120	LA TRINIDAD CONCEPCION	000	DELEGACION	DIA DE LA BANDERA					CIVICO
186	21-MAR-19	LA TRINIDAD CONCEPCION	120	LA TRINIDAD CONCEPCION	000	DELEGACION	ANIVERSARIO DEL NATALICIO DE BENITO JUAREZ					CIVICO
187	16-SEP-19	LA TRINIDAD CONCEPCION	120	LA TRINIDAD CONCEPCION	000	DELEGACION	CONMEMORACION DEL GRITO DE INDEPENDENCIA					CIVICO
188	20-NOV-19	LA TRINIDAD CONCEPCION	120	LA TRINIDAD CONCEPCION	000	DELEGACION	ANIVERSARIO DEL INICIO DE LA REVOLUCION MEXICANA					CIVICO
189	21-NOV-19	LA TRINIDAD CONCEPCION	120	LA TRINIDAD CONCEPCION	000	DELEGACION	DIA DE LA BANDERA					CIVICO
190	21-MAR-19	LAS ROSAS	066	LAS ROSAS	000	DELEGACION	ANIVERSARIO DEL NATALICIO DE BENITO JUAREZ					CIVICO
191	16-SEP-19	LAS ROSAS	066	LAS ROSAS	000	DELEGACION	CONMEMORACION DEL GRITO DE INDEPENDENCIA					CIVICO
192	20-NOV-19	LAS ROSAS	066	LAS ROSAS	000	DELEGACION	ANIVERSARIO DEL INICIO DE LA REVOLUCION MEXICANA					CIVICO
193	03-MAY-19	LOMA DEL CEDRO SEGUNDA SECCION		LOMA DEL CEDRO SEGUNDA SECCION		DELEGACION	JESUS DE NAZAREAT		X			RELIGIOSO
194	12-DIC-19	LOMA DEL RANCHO	049	LOMA DEL RANCHO	000	DELEGACION	VIRGEN DE GUADALUPE		X			RELIGIOSO
195	24-DIC-19	LOMA DEL RANCHO	049	LOMA DEL RANCHO	000	DELEGACION	ARRULLO DEL NIÑO DIOS		X			RELIGIOSO
196	31-DIC-19	LOMA DEL RANCHO	049	LOMA DEL RANCHO	000	DELEGACION	FESTEJO DE FIN DE AÑO		X			RELIGIOSO
197	24-FEB-19	LOS LOBOS CENTRO	048	LOS LOBOS CENTRO	000	DELEGACION	DIA DE LA BANDERA					CIVICO
198	21-MAR-19	LOS LOBOS CENTRO	048	LOS LOBOS CENTRO	000	DELEGACION	ANIVERSARIO DEL NATALICIO DE BENITO JUAREZ					CIVICO

CONSECUTIVO	FECHA	LOCALIDAD	CLAVE LOCALIDAD	SUBLOCALIDAD	CLAVE SUBLOCALIDAD	CATEGORIA ADMINISTRATIVA	FESTIVIDAD	JUEGOS MECANICOS	JUEGOS PIROTECNICOS	PALENQUES	PEREGRINACIONES	EVENTO
199	16-SEP-19	LOS LOBOS CENTRO	048	LOS LOBOS CENTRO	000	DELEGACION	CONMEMORACION DEL GRITO DE INDEPENDENCIA					CIVICO
200	20-NOV-19	LOS LOBOS CENTRO	048	LOS LOBOS CENTRO	000	DELEGACION	ANIVERSARIO DEL INICIO DE LA REVOLUCION MEXICANA					CIVICO
201	12-DIC-19	LOS LOBOS CENTRO	048	LOS LOBOS CENTRO	000	DELEGACION	VIRGE DE GUADALUPE		X			RELIGIOSO
202	03-DIC-19	LOS LOBOS SEGUNDA SECCION	049	LOS LOBOS SEGUNDA SECCION	001	DELEGACION	SAN MARTIN		X			RELIGIOSO
203	12-NOV-19	MINITA DEL CEDRO I	052	MINITA DEL CEDRO I	000	DELEGACION	VIRGE DE GUADALUPE		X			RELIGIOSO
204	03-MAY-19	MONTE ALTO		MONTE ALTO		DELEGACION	DIA DE LA SANTA CRUZ					RELIGIOSO
205	03-NOV-19	PANCHO MAYA		PANCHO MAYA		DELEGACION	SAN ANDRES		X			RELIGIOSO
206	12-DIC-19	PATHE MULA DE LOS CEDROS	057	PATHE MULA DE LOS CEDROS	000	DELEGACION	VIRGEN DE GUADALUPE		X			RELIGIOSO
207	22-NOV-19	PATHE MULA DE LOS CEDROS	057	PATHE MULA DE LOS CEDROS	000	DELEGACION	SANTA CECILIA		X			RELIGIOSO
208	12-DIC-19	PROVIDENCIA EJIDO EL DEPOSITO		PROVIDENCIA EJIDO EL DEPOSITO		DELEGACION	VIRGEN DE GUADALUPE		X			RELIGIOSO
209	24-FEB-19	PROVIDENCIA EJIDO EL DEPOSITO		PROVIDENCIA EJIDO EL DEPOSITO		DELEGACION	DIA DE LA BANDERA					CIVICO
210	21-MAR-19	PROVIDENCIA EJIDO EL DEPOSITO		PROVIDENCIA EJIDO EL DEPOSITO		DELEGACION	ANIVERSARIO DEL NATALICIO DE BENITO JUAREZ					CIVICO
211	16-DIC-19	PROVIDENCIA EJIDO EL DEPOSITO		PROVIDENCIA EJIDO EL DEPOSITO		DELEGACION	CONMEMORACION DEL GRITO DE INDEPENDENCIA					CIVICO
212	20-NOV-19	PROVIDENCIA EJIDO EL DEPOSITO		PROVIDENCIA EJIDO EL DEPOSITO		DELEGACION	ANIVERSARIO DEL INICIO DE LA REVOLUCION MEXICANA					CIVICO
213	31-AGO-19	RANCHERÍA DE LOS DOLORES		RANCHERÍA DE LOS DOLORES		DELEGACION	SANTA ROSA DE LIMA		X			RELIGIOSO
214	24-DIC-19	RANCHERÍA DE LAS ROSAS		RANCHERÍA DE LAS ROSAS		DELEGACION	ARRULLO DEL NIÑO DIOS		X			RELIGIOSO
215	31-DI9C-19	RANCHERÍA DE LAS ROSAS		RANCHERÍA DE LAS ROSAS		DELEGACION	FESTEJO DE FIN DE AÑO		X			RELIGIOSO
216	15-MAY-19	RANCHERÍA DE LAS ROSAS		RANCHERÍA DE LAS ROSAS		DELEGACION	SAN ISIDRO		X			RELIGIOSO

CONSECUTIVO	FECHA	LOCALIDAD	CLAVE LOCALIDAD	SUBLOCALIDAD	CLAVE SUBLOCALIDAD	CATEGORIA ADMINISTRATIVA	FESTIVIDAD	JUEGOS MECANICOS	JUEGOS PIROTECNICOS	PALENQUES	PEREGRINACIONES	EVENTO
217	24-JUN-19	RANCHO EL GUARDA EJIDO		RANCHO EL GUARDA EJIDO		DELEGACION	SAN PEDO Y SAN PABLO		X			RELIGIOSO
218	12-DIC-19	ROSA DE LA PALMA	063	ROSA DE LA PALMA	000	DELEGACION	VIRGEN DE GUADALUPE		X			RELIGIOSO
219	27-FEB-19	ROSA DE LA PALMA	063	ROSA DE LA PALMA	000	DELEGACION	DIA DE LA BANDERA					CIVICO
220	21-MAR-19	ROSA DE LA PALMA	063	ROSA DE LA PALMA	000	DELEGACION	ANIVERSARIO DEL NATALICIO DE BENITO JUAREZ					CIVICO
221	16-SEP-19	ROSA DE LA PALMA	063	ROSA DE LA PALMA	000	DELEGACION	CONMEMORACION DEL GRITO DE INDEPENDENCIA					CIVICO
222	20-NOV-19	ROSA DE LA PALMA	063	ROSA DE LA PALMA	000	DELEGACION	ANIVERSARIO DEL INICIO DE LA REVOLUCION MEXICANA					CIVICO
223	03-MAY-19	ROSA DE PALO AMARILLO	064	ROSA DE PALO AMARILLO	000	DELEGACION	DIA DE LA SANTA CRUZ					RELIGIOSO
224	26-JUL-19	ROSA DE PALO AMARILLO	064	ROSA DE PALO AMARILLO	000	DELEGACION	SANTIAGO APOSTOL		X			RELIGIOSO
225	13-JUN-19	SABANETA QUINTANA	068	SABANETA QUINTANA	000	DELEGACION	SAN ANTONIO					RELIGIOSO
226	02-NOV-19	SAN ANTONIO PALO SECO BARRIO LA MESA		SAN ANTONIO PALO SECO BARRIO LA MESA		DELEGACION	DIA DE MUERTOS					RELIGIOSO
227	13-JUN-19	SAN ANTONIO PALO SECO BARRIO LA MESA		SAN ANTONIO PALO SECO BARRIO LA MESA		DELEGACION	SAN ANTONIO		X			RELIGIOSO
228	24-FEB-19	SAN ANTONIO PALO SECO BARRIO LA MESA		SAN ANTONIO PALO SECO BARRIO LA MESA		DELEGACION	DIA DE LA BANDERA					CIVICO
229	21-MAR-19	SAN ANTONIO PALO SECO BARRIO LA MESA		SAN ANTONIO PALO SECO BARRIO LA MESA		DELEGACION	ANIVERSARIO DEL NATALICIO DE BENITO JUAREZ					CIVICO
230	16-SEP-19	SAN ANTONIO PALO SECO BARRIO LA MESA		SAN ANTONIO PALO SECO BARRIO LA MESA		DELEGACION	CONMEMORACION DEL GRITO DE INDEPENDENCIA					CIVICO
231	20-NOV-19	SAN ANTONIO PALO SECO BARRIO LA MESA		SAN ANTONIO PALO SECO BARRIO LA MESA		DELEGACION	ANIVERSARIO DEL INICIO DE LA REVOLUCION MEXICANA					CIVICO
232	24-DIC-19	SAN ANTONIO PALO SECO BARRIO LA MESA		SAN ANTONIO PALO SECO BARRIO LA MESA		DELEGACION	ARRULLO DEL NIÑO DIOS		X			RELIGIOSO
233	12-DIC-19	SAN ANTONIO PALO SECO BARRIO LA		SAN ANTONIO PALO SECO		DELEGACION	VIRGEN DE GUADALUPE		X			RELIGIOSO

CONSECUTIVO	FECHA	LOCALIDAD	CLAVE LOCALIDAD	SUBLOCALIDAD	CLAVE SUBLOCALIDAD	CATEGORIA ADMINISTRATIVA	FESTIVIDAD	JUEGOS MECANICOS	JUEGOS PIROTECNICOS	PALENQUES	PEREGRINACIONES	EVENTO
		MESA		BARRIO LA MESA								
234	05-FEB-19	SAN FELIPE DE JESUS	077	SAN FELIPE DE JESUS	000	DELEGACION	SANTO PATRONO SAN FELIPE		X			RELIGIOSO
235	24-FEB-19	SAN FELIPE DE JESUS	077	SAN FELIPE DE JESUS	000	DELEGACION	DIA DE LA BANDERA					CIVICO
236	21-MAR-19	SAN FELIPE DE JESUS	077	SAN FELIPE DE JESUS	000	DELEGACION	ANIVERSARIO DEL NATALICIO DE BENITO JUAREZ					CIVICO
237	16-SEP-19	SAN FELIPE DE JESUS	077	SAN FELIPE DE JESUS	000	DELEGACION	CONMEMORACION DEL GRITO DE INDEPENDENCIA					CIVICO
238	20-NOV-19	SAN FELIPE DE JESUS	077	SAN FELIPE DE JESUS	000	DELEGACION	ANIVERSARIO DEL INICIO DE LA REVOLUCION MEXICANA					CIVICO
239	24-FEB-19	SAN FELIPE DE JESUS	077	SAN FELIPE DE JESUS	000	DELEGACION	DIA DE LA BANDERA					CIVICO
240	21-MAR-19	SAN FRANCISCO DE LA LOMA	081	SAN FRANCISCO DE LA LOMA	000	DELEGACION	ANIVERSARIO DEL NATALICIO DE BENITO JUAREZ					CIVICO
241	16-SEP-19	SAN FRANCISCO DE LA LOMA	081	SAN FRANCISCO DE LA LOMA	000	DELEGACION	CONMEMORACION DEL GRITO DE INDEPENDENCIA					CIVICO
242	20-NOV-19	SAN FRANCISCO DE LA LOMA	081	SAN FRANCISCO DE LA LOMA	000	DELEGACION	ANIVERSARIO DEL INICIO DE LA REVOLUCION MEXICANA					CIVICO
243	24-FEB-19	SAN FRANCISCO DE LA LOMA	081	SAN FRANCISCO DE LA LOMA	000	DELEGACION	DIA DE LA BANDERA					CIVICO
244	21-MAR-19	SAN FRANCISCO DE LA LOMA SEGUNDA SECCION	081	SAN FRANCISCO DE LA LOMA SEGUNDA SECCION	000	DELEGACION	ANIVERSARIO DEL NATALICIO DE BENITO JUAREZ					CIVICO
245	16-SEP-19	SAN FRANCISCO DE LA LOMA SEGUNDA SECCION	081	SAN FRANCISCO DE LA LOMA SEGUNDA SECCION	000	DELEGACION	CONMEMORACION DEL GRITO DE INDEPENDENCIA					CIVICO
246	20-NOV-19	SAN FRANCISCO DE LA LOMA SEGUNDA SECCION	081	SAN FRANCISCO DE LA LOMA SEGUNDA SECCION	000	DELEGACION	ANIVERSARIO DEL INICIO DE LA REVOLUCION MEXICANA					CIVICO
247	15-AGO-19	SAN FRANCISCO DE LA LOMA SEGUNDA SECCION	081	SAN FRANCISCO DE LA LOMA SEGUNDA SECCION	000	DELEGACION	VIRGEN DE SAN JUAN		X			RELIGIOSO
248	04-AGO-19	SAN FRANCISCO	079	SAN FRANCISCO	000	DELEGACION	SAN FRANCISCO DE		X			RELIGIOSO

CONSECUTIVO	FECHA	LOCALIDAD	CLAVE LOCALIDAD	SUBLOCALIDAD	CLAVE SUBLOCALIDAD	CATEGORIA ADMINISTRATIVA	FESTIVIDAD	JUEGOS MECANICOS	JUEGOS PIROTECNICOS	PALENQUES	PEREGRINACIONES	EVENTO
		SOLO		SOLO			ASIS					
249	24-FEB-19	SAN FRANCISCO SOLO	079	SAN FRANCISCO SOLO	000	DELEGACION	DIA DE LA BANDERA					CIVICO
250	21-MAR-19	SAN FRANCISCO SOLO	079	SAN FRANCISCO SOLO	000	DELEGACION	ANIVERSARIO DEL NATALICIO DE BENITO JUAREZ					CIVICO
251	16-SEP-19	SAN FRANCISCO SOLO	079	SAN FRANCISCO SOLO	000	DELEGACION	CONMEMORACION DEL GRITO DE INDEPENDENCIA					CIVICO
252	20-NOV-19	SAN FRANCISCO SOLO	079	SAN FRANCISCO SOLO	000	DELEGACION	ANIVERSARIO DEL INICIO DE LA REVOLUCION MEXICANA					CIVICO
253	02-FEB-19	SAN FRANCISCO SOLO	079	SAN FRANCISCO SOLO	000	DELEGACION	DIA DE LA CANDELARIA		X			RELIGIOSO
254	15-MAY-19	SAN ISIDRO LA TRINIDAD		SAN ISIDRO LA TRINIDAD		DELEGACION	FIESTA PATRONAL SAN ISIDRO LABRADOR					RELIGIOSO
255	09-SEP-19	SAN ISIDRO LA TRINIDAD		SAN ISIDRO LA TRINIDAD		DELEGACION	SAN JERONIMO		X			RELIGIOSO
256	24-FEB-19	SAN JERONIMO DE LOS DOLORES	083	SAN JERONIMO DE LOS DOLORES	000	DELEGACION	DIA DE LA BANDERA					CIVICO
257	21-MAR-19	SAN JERONIMO DE LOS DOLORES	083	SAN JERONIMO DE LOS DOLORES	000	DELEGACION	ANIVERSARIO DEL NATALICIO DE BENITO JUAREZ					CIVICO
258	16-SEP-19	SAN JERONIMO DE LOS DOLORES	083	SAN JERONIMO DE LOS DOLORES	000	DELEGACION	CONMEMORACION DEL GRITO DE INDEPENDENCIA					CIVICO
259	20-NOV-19	SAN JERONIMO DE LOS DOLORES	083	SAN JERONIMO DE LOS DOLORES	000	DELEGACION	ANIVERSARIO DEL INICIO DE LA REVOLUCION MEXICANA					CIVICO
260	23-DIC-19	SAN JOAQUÍN DEL MONTE	086	SAN JOAQUÍN DEL MONTE	000	DELEGACION	FIESTA PATRONAL SAN ISIDRO LABRADOR		X			RELIGIOSO
261	19-MAR-19	SAN JOAQUÍN DEL MONTE	086	SAN JOAQUÍN DEL MONTE	000	DELEGACION	FERIA DE CONMEMORACION PATRONAL					RELIGIOSO
262	02-FEB-19	SAN JOSE DEL RINCON	088	SAN JOSE DEL RINCON	000	DELEGACION	LA CANDELARIA		X			RELIGIOSO
263	02-NOV-19	SAN JOSE DEL RINCON	088	SAN JOSE DEL RINCON	000	DELEGACION	DIA DE MUERTOS					RELIGIOSO
264	12-DIC-19	SAN JOSE DEL RINCON	088	SAN JOSE DEL RINCON	000	DELEGACION	FESTEJO DE SAN JOSE		X			RELIGIOSO
265	12-MAR-19	SAN JOSE DEL RINCON	088	SAN JOSE DEL RINCON	000	DELEGACION	VIRGEN DE GUADALUPE		X			RELIGIOSO

CONSECUTIVO	FECHA	LOCALIDAD	CLAVE LOCALIDAD	SUBLOCALIDAD	CLAVE SUBLOCALIDAD	CATEGORIA ADMINISTRATIVA	FESTIVIDAD	JUEGOS MECANICOS	JUEGOS PIROTECNICOS	PALENQUES	PEREGRINACIONES	EVENTO
266	24-DIC-19	SAN JOSE DEL RINCON	088	SAN JOSE DEL RINCON	000	DELEGACION	ARRULLO DEL NIÑO DIOS					RELIGIOSO
267	05-FEB-19	SAN JOSE DEL RINCON	088	SAN JOSE DEL RINCON	000	DELEGACION	ANIVERSARIO DE LA CONSTITUCION POLITICA Y PROMULGACION DEL BANDO MUNICIPAL DE POLITICA DE GOBIERNO					CIVICO
268	24-FEB-19	SAN JOSE DEL RINCON	088	SAN JOSE DEL RINCON	000	DELEGACION	DIA DE LA BANDERA		X			CIVICO
269	21-MAR-19	SAN JOSE DEL RINCON	088	SAN JOSE DEL RINCON	000	DELEGACION	ANIVERSARIO DEL NATALICIO DE BENITO JUAREZ					CIVICO
270	16-SEP-19	SAN JOSE DEL RINCON	088	SAN JOSE DEL RINCON	000	DELEGACION	CONMEMORACION DEL GRITO DE INDEPENDENCIA					CIVICO
271	20-NOV-19	SAN JOSE DEL RINCON	088	SAN JOSE DEL RINCON	000	DELEGACION	ANIVERSARIO DEL INICIO DE LA REVOLUCION MEXICANA					CIVICO
272	15-ENE-19	SAN JOSE DEL RINCON	088	SAN JOSE DEL RINCON	000	DELEGACION	JESUS DE NAZAREAT		X			RELIGIOSO
273	12-DIC-19	SAN JOSÉ DEL RINCÓN EJIDO	089	SAN JOSÉ DEL RINCÓN EJIDO	000	DELEGACION	LA VIRGEN DE GUADALUPE		X			RELIGIOSO
274	10-FEB-19	SAN JOSÉ DEL RINCÓN EJIDO	089	SAN JOSÉ DEL RINCÓN EJIDO	000	DELEGACION	VIRGEN DE SAN JUAN					RELIGIOSO
275	29-MAR-19	SAN MIGUEL AGUA BENDITA	097	SAN MIGUEL AGUA BENDITA	000	DELEGACION	FIESTA PATRONAL SAN MIGUEL		X			RELIGIOSO
276	12-DIC-19	SAN MIGUEL AGUA BENDITA	097	SAN MIGUEL AGUA BENDITA	000	DELEGACION	VIRGEN DE GUADALUPE		X			RELIGIOSO
277	24-FEB-19	SAN MIGUEL AGUA BENDITA	097	SAN MIGUEL AGUA BENDITA	000	DELEGACION	DIA DE LA BANDERA					CIVICO
278	21-MAR-19	SAN MIGUEL AGUA BENDITA	097	SAN MIGUEL AGUA BENDITA	000	DELEGACION	ANIVERSARIO DEL NATALICIO DE BENITO JUAREZ					CIVICO
279	16-SEP-19	SAN MIGUEL AGUA BENDITA	097	SAN MIGUEL AGUA BENDITA	000	DELEGACION	CONMEMORACION DEL GRITO DE INDEPENDENCIA					CIVICO
280	20-NOV-19	SAN MIGUEL AGUA BENDITA	097	SAN MIGUEL AGUA BENDITA	000	DELEGACION	ANIVERSARIO DEL INICIO DE LA REVOLUCION MEXICANA					CIVICO
281	29-SEP-19	SAN MIGUEL AGUA BENDITA	097	SAN MIGUEL AGUA BENDITA	000	DELEGACION	FIESTA PATRONAL DE SAN MIGUEL		X			RELIGIOSO
282	29-SEP-19	SAN MIGUEL CHISDA	098	SAN MIGUEL CHISDA	000	DELEGACION	SAN MIGUEL		X			RELIGIOSO
283	24-FEB-19	SAN MIGUEL DEL CENTRO	099	SAN MIGUEL DEL CENTRO	000	DELEGACION	DIA DE LA BANDERA					CIVICO
284	21-MAR-19	SAN MIGUEL DEL CENTRO	099	SAN MIGUEL DEL CENTRO	000	DELEGACION	ANIVERSARIO DEL NATALICIO DE					CIVICO

CONSECUTIVO	FECHA	LOCALIDAD	CLAVE LOCALIDAD	SUBLOCALIDAD	CLAVE SUBLOCALIDAD	CATEGORIA ADMINISTRATIVA	FESTIVIDAD	JUEGOS MECANICOS	JUEGOS PIROTECNICOS	PALENQUES	PEREGRINACIONES	EVENTO
							BENITO JUAREZ					
285	16-SEP-19	SAN MIGUEL DEL CENTRO	099	SAN MIGUEL DEL CENTRO	000	DELEGACION	CONMEMORACION DEL GRITO DE INDEPENDENCIA					CIVICO
286	20-NOV-19	SAN MIGUEL DEL CENTRO	099	SAN MIGUEL DEL CENTRO	000	DELEGACION	ANIVERSARIO DEL INICIO DE LA REVOLUCION MEXICANA					CIVICO
287	15-MAY-19	SAN MIGUEL DEL CENTRO	099	SAN MIGUEL DEL CENTRO	000	DELEGACION	SAN ISIDRO LABRADOR		X			RELIGIOSO
288	11-JUN-19	SAN ONOFRE CENTRO	103	SAN ONOFRE CENTRO	000	DELEGACION	SAN ONOFRE		X			RELIGIOSO
289	24-FEB-19	SAN ONOFRE CENTRO	103	SAN ONOFRE CENTRO	000	DELEGACION	DIA DE LA BANDERA		X			RELIGIOSO
290	21-MAR-19	SAN ONOFRE CENTRO	103	SAN ONOFRE CENTRO	000	DELEGACION	ANIVERSARIO DEL NATALICIO DE BENITO JUAREZ					CIVICO
291	16-SEP-19	SAN ONOFRE CENTRO	103	SAN ONOFRE CENTRO	000	DELEGACION	CONMEMORACION DEL GRITO DE INDEPENDENCIA					CIVICO
292	20-NOV-19	SAN ONOFRE CENTRO	103	SAN ONOFRE CENTRO	000	DELEGACION	ANIVERSARIO DEL INICIO DE LA REVOLUCION MEXICANA					CIVICO
293	15-MAY-19	SAN ONOFRE EJIDO	103	SAN ONOFRE EJIDO	000	DELEGACION	DIA DE SAN ISIDRO		X			RELIGIOSO
294	02-FEB-19	SANACOCHE EJIDO	071	SANACOCHE EJIDO	000	DELEGACION	LA CANDELARIA		X			RELIGIOSO
295	02-FEB-19	SANTA CRUZ DEL RINCÓN	110	SANTA CRUZ DEL RINCÓN	000	DELEGACION	DIA DE LA CANDELARIA Y VIRGEN DE SAN JUAN		X			RELIGIOSO
296	12-DIC-19	SANTA CRUZ DEL TEJOCOTE	111	SANTA CRUZ DEL TEJOCOTE	000	DELEGACION	VIRGEN DE GUADALUPE		X			RELIGIOSO
297	24-FEB-19	SANTA CRUZ DEL TEJOCOTE	111	SANTA CRUZ DEL TEJOCOTE	000	DELEGACION	DIA DE LA BANDERA					CIVICO
298	21-MAR-19	SANTA CRUZ DEL TEJOCOTE	111	SANTA CRUZ DEL TEJOCOTE	000	DELEGACION	ANIVERSARIO DEL NATALICIO DE BENITO JUAREZ					CIVICO
299	16-SEP-19	SANTA CRUZ DEL TEJOCOTE	111	SANTA CRUZ DEL TEJOCOTE	000	DELEGACION	CONMEMORACION DEL GRITO DE INDEPENDENCIA					CIVICO
300	20-NOV-19	SANTA CRUZ DEL TEJOCOTE	111	SANTA CRUZ DEL TEJOCOTE	000	DELEGACION	ANIVERSARIO DEL INICIO DE LA REVOLUCION MEXICANA					CIVICO

CONSECUTIVO	FECHA	LOCALIDAD	CLAVE LOCALIDAD	SUBLOCALIDAD	CLAVE SUBLOCALIDAD	CATEGORIA ADMINISTRATIVA	FESTIVIDAD	JUEGOS MECANICOS	JUEGOS PIROTECNICOS	PALENQUES	PEREGRINACIONES	EVENTO
301	02-FEB-19	SANTIAGO GIGANTE JALTEPEC		SANTIAGO GIGANTE JALTEPEC	000	DELEGACION	LA CANDELARIA		X			RELIGIOSO
302	29-SEP-19	YONDECE DEL CEDRO	126	YONDECE DEL CEDRO	000	DELEGACION	SAN MIGUEL		X			RELIGIOSO
303	12-DIC-19	YONDECE DEL CEDRO	126	YONDECE DEL CEDRO	000	DELEGACION	LA VIRGEN		X			RELIGIOSO
304	24-DIC-19	YONDECE DEL CEDRO	126	YONDECE DEL CEDRO	000	DELEGACION	ARRULLO DEL NIÑO DIOS		X			RELIGIOSO
305	24-FEB-19	YONDECE DEL CEDRO	126	YONDECE DEL CEDRO	000	DELEGACION	DIA DE LA BANDERA					CIVICO
306	21-MAR-19	YONDECE DEL CEDRO	126	YONDECE DEL CEDRO	000	DELEGACION	ANIVERSARIO DEL NATALICIO DE BENITO JUAREZ					CIVICO
307	16-SEP-19	YONDECE DEL CEDRO	126	YONDECE DEL CEDRO	000	DELEGACION	CONMEMORACION DEL GRITO DE INDEPENDENCIA					CIVICO
308	20-NOV-19	YONDECE DEL CEDRO	126	YONDECE DEL CEDRO	000	DELEGACION	ANIVERSARIO DEL INICIO DE LA REVOLUCION MEXICANA					CIVICO
309	14-AGO-19	YONDECE EL GRANDE	127	YONDECE EL GRANDE	000	DELEGACION	LA ASUNCIÓN		X			RELIGIOSO

SECCIÓN V
ZONAS DE RIESGO

V.-ZONAS DE RIESGO EN EL MUNICIPIO DE SAN JOSÉ DEL RINCÓN

FENÓMENOS GEOLÓGICOS GEOMORFOLÓGICOS

El grado de peligrosidad sísmica en el territorio municipal va de bajo a medio como se puede observar en la siguiente figura, dicho grado también cubre a una parte del Estado de México, Es importante mencionar que es una región con numerosas fracturas y fallas geológicas potencialmente activas con actividad reciente.

Mapa de Zonas de Peligrosidad Sísmica en El Estado de México

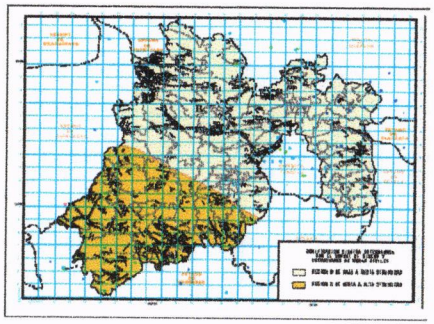

FUENTE; ATLAS DE RIESGOS DEL ESTADO DE MEXICO, 2014

Fallas y fracturas:

En el territorio municipal como anteriormente se ha dicho, existen numerosas fracturas de la corteza terrestre, principalmente en las zonas boscosas del Oeste y Norte del municipio (en la Sierra Rancho Verde y Sierra El Campanario), estas representan un riesgo para los asentamientos humanos, particularmente en comunidades localizadas al Oeste de la carretera estatal número 14 como son: El Depósito Puentecillas, San Juan Palo Seco, El Depósito Providencia, Los Lobos, Las Canoas y San Felipe de Jesús; de la misma forma existe una Fractura que corre en dirección Norte – Sur en las cercanías de la Cabecera Municipal en su parte Oeste. Por lo que respecta a la parte Norte, se localizan dos fallas geológicas, una que va de la comunidad de San Miguel del Centro en dirección Oeste hasta los límites con el Estado de Michoacán de Ocampo y otra que parte de la comunidad de Guarda la Lagunita con dirección Noreste también hacia los límites con dicho estado.

Deslizamientos de Tierras

Los deslizamientos de tierra en el Municipio de San José del Rincón son propicios debido a la ubicación geográfica y condiciones climáticas en el municipio se puede observar que en temporada de lluvias este factor es considerado como un riesgo que genera vulnerabilidad para los habitantes y sus actividades, afectando también a la infraestructura como carreteras puentes y red de agua potable.

Las principales comunidades afectadas por este fenómeno se resumen en el siguiente cuadro, así como las causas principales que ocasionan este fenómeno.

Localidades Vulnerables a Deslizamientos de tierras

Nombre de localidad	No. de casas vulnerables	Damnificados	No. De Muertos	Causas
EL DEPOSITO	10			PRECIPITACION
SAN ANTONIO PUEBLO NUEVO	13			PRECIPITACION
LOS PINTADOS	7			PRECIPITACION
JALTEPEC	25			PRECIPITACION
LA SOLEDAD EJIDO	30			PRECIPITACION
LA CHISPA	21			PRECIPITACION
CAÑADA DEL SAUCO	12			PRECIPITACION
RAMEJE	15			PRECIPITACION
SAN JOSE DEL RINCON	20			PRECIPITACION
EL DEPOSITO	1			PRECIPITACION
EL VALERIO				PRECIPITACION
LOS LOBOS	27			PRECIPITACION
GUARDA DE LA LAGUNITA	21			PRECIPITACION
SAN MIGUEL AGUA BENDITA	16			PRECIPITACION
PALO AMARILLO	25			PRECIPITACION
LA TRINIDAD CONCEPCION	5	22	1	PRECIPITACION
TOTAL	248	22	1	

FUENTE: PROTECCIÓN CIVIL MUNICIPIO SAN JOSÉ DEL RINCÓN, 20202

Asentamientos en Pendientes y Zonas con Problemas de Remosión

En cuanto a este problema el Plan Municipal de Desarrollo indica que "…en la parte Oeste, donde se encuentran las comunidades como San Jerónimo Pilitas, Palo Amarillo, Rosa de Palo Amarillo, San Felipe de Jesús, La Mesa, Los Lobos y Las Rosas, encontramos sierra compleja con pendientes superiores al 25%, así también encontramos la zona montañosa del municipio correspondiente a las Sierras Rancho Verde y "El Campanario", con pendientes de más de 25%. Haciendo mención también que la gran mayoría de las localidades se encuentran ubicadas en zonas con pendientes que van del 10 al 20%, esto en las zonas que delimitan las partes montañosas, como es el caso de la Cabecera Municipal…"

Por su parte Protección Civil Municipal identifica y censa las diferentes zonas con este tipo de fenómeno resumiendo en el siguiente cuadro:

LOCALIDAD	NO. DE VIVIENDAS VULNERABLES	NO. DE POB. VULNERABLE	OTRAS INSTITUCIONES VULNERABLES	DESCRIPCION DE LA PROBLEMATICA
SANTA CRUZ DEL TEJOCOTE	38	256	LA CASA DE SALUD Y UNA ESCUELA	EN TEMPORADA DE LLUVIAS LOS ESCURRIMIENTOS SOCAVAN LOS TERRENOS DE CULTIVO
SAN MIGUEL AGUA BENDITA	16	80		CASAS DE ADOBE, MADERA CONSTRUIDAS A FLOR DE TIERRA
PALO AMARILLO	15	72		CASAS DE MADERA CONSTRUIDAS A FLOR DE TIERRA
LA MESA	40	180	ESCUELA	CONTRUCCIONES EN PENDIENTES, TIERRAS DE CULTIVO EN PENDIENTE, FALTA DE REFORESTACION
LOS LOBOS	15	74	ESCUELA	CASAS DE ADOBE EN PENDIENTES Y ZONA ARENOSA
EL VALERIO	10	48		CASAS SIN CIMIENTOS
EL DEPOSITO	30	152	ESCUELA	ZONA ARENOSA, CASAS DE MADERA, CORRIENTES DE AGUA EN TIEMPOS DE LLUVIA
RAMEJE	10	52		VIVIENDAS CONSTRUIDAS EN PEDIENTES, CORRIENTES FUERTES EN TEMPORADAS DE LLUVIA
CAÑADA DEL SAUCO	7	28		ZONA ARENOSA
LA CHISPA	20	89		ZONA ARENOSA
LA SOLEDAD EJIDO	8	36		CASAS DE ADOBE, CONSTRUIDAS A FLOR DE TIERRA
LA MESA	40	180	ESCUELA	CONTRUCCIONES EN PENDIENTES, TIERRAS DE CULTIVO EN PENDIENTE, FALTA DE REFORESTACION
TOTAL	249	1,247		

FUENTE: PROTECCIÓN CIVIL MUNICIPIO SAN JOSÉ DEL RINCÓN, 2020

ASENTAMIENTO EN PENDIENTE EN DIFERENTES LOCALIDADES DE SAN JOSÉ DEL RINCÓN



Por su parte Protección civil Municipal, identifica diferentes zonas que son susceptibles a inundación las cuales se reflejan el número de población y viviendas que son vulnerables a este fenómeno sintetizándolo en el siguiente cuadro.

LOCALIDAD	FECHA	NO. VIVIENDAS VULNERABLES	POBLACION VULNERABLE
SAN MIGUEL AGUA BENDITA	EPOCA DE LLUVIAS	10	50
JALTEPEC	EPOCA DE LLUVIAS	3	15
SANTA CRUZ DEL RINCON	JULIO A OCTUBRE	5	35
SAN ANTONIO PUEBLO NUEVO	04-JUL-16	30	100
JALTEPEC	03-AGO-16	15	30
BUENAVISTA CASA BLANCA	08-AGO-16	15	120

FUENTE: PROTECCIÓN CIVIL MUNICIPIO SAN JOSÉ DEL RINCÓN, 2020





FENÓMENOS HIDROMETEOROLÓGICOS

Inundaciones

Según el Plan de Desarrollo Municipal (2003 -2006) menciona que existen 28.92 km2. del territorio municipal cuyas características físico – geográficas, son susceptibles de inundación, especialmente aquellas que se localizan a la orilla de los ríos como El Pintal, Los Lobos, Arroyo Grande y Jaltepec, en estas áreas se debe desalentar el desarrollo urbano ya que pueden convertirse a largo plazo en un problema para la seguridad de las personas que en ellos se establezcan.

- **Desbordamiento de ríos, obstrucción de caminos y carreteras son los principales problemas ocasionados por las inundaciones**





FACTORES QUÍMICOS

De manera general los accidentes de origen químico pueden provocar daños al ambiente, a las propiedades y a la salud de las personas que habitan en los alrededores de donde ocurren este tipo de fenómenos.

Estaciones de Servicio

El transporte y almacenamiento de productos peligrosos ocurre principalmente a lo largo de la carretera estatal no. 14, donde únicamente se da el transporte de materiales peligrosos, siendo principalmente el de derivados del petróleo provenientes principalmente de Toluca y Zitácuaro; asimismo al pie de esta, se encuentra una gasolinera localizada entre las localidades de Santa Cruz del Rincón y La Desviación, la cual tiene una capacidad de almacenamiento de aproximadamente 80,000 litros de gasolina y 40,000 de diesel, encontrándose alejada de grandes concentraciones de personas por lo cual se considera que no es un factor de riesgo para los habitantes del municipio. Otra estación de servicio la encontramos en la localidad de Jaltepec con un almacenamiento de 120,000 ltsl de gasolina y 40,000 de diésel.

Estaciones de Carburación

Asi también el municipio de San José del Rincon cuenta con 2 gasoneras una se encuentra en la localidad de Fabrica Concepción la cual cuenta con un tanque de 5,000 lts. Y la otra se encuentra en el poblado de Guadalupe Buenavista contando también con un tanque de 5,000 lts.

Polvorín

Otro factor que es importante señalar dentro de este rubro es la presencia de 7 establecimientos denominados "Taller de Cueteros", los cuales se encuentran distribuidos en diferentes puntos del municipio.





ESTABLECIMIENTOS DE POLVORÍN EN SAN JOSÉ DEL RINCÓN

Incendios Forestales

Dada la existencia de extensiones de bosque, el municipio según PROBOSQUE se encuentra catalogado como uno de alta incidencia; se puede mencionar como parte importante dentro de este fenómeno que los incendios forestales son frecuentes, afectando a las comunidades rurales ubicadas al interior de esta zona, ya que como se mencionó anteriormente la zona de estudio cuenta con el 30.71%, de uso forestal de la superficie total municipal, este recurso se ve afectado año tras año por incendios, ocasionando pérdidas importantes. Durante el primer semestre de este año han registrado 131 incendios forestales

FACTORES SANITARIOS

Este tipo de riesgo son generados por agentes patógenos, desechos orgánicos sustancias químicas inorgánicas solubles en el agua, nutrientes vegetales inorgánicos, sustancias químicas orgánicas sedimentos o materia suspendida, sustancias radioactivas y calor.

Este tipo de riesgos se producen principalmente por la contaminación de las corrientes y cuerpos de agua, tanto superficiales como subterráneos, debido a las descargas de aguas negras de las

zonas urbanas que son arrojadas a los arroyos sin ningún tipo de tratamiento previo; además, del empleo de insecticidas, pesticidas y fertilizantes para la producción agrícola y forestal

FACTORES SOCIO-ORGANIZATIVOS

Accidentes carreteros

En este aspecto éstos se manifiestan principalmente como accidentes carreteros que en el periodo semestre de 2016 se presentaron 47 accidentes ocasionados en su mayoría por el mal estado de las vías de comunicación, así como la falta de señalamientos, educación vial; por otra parte se suma a este el factor climatológico (lluvia, neblina, viento, etc.).

Es importante señalar, la existencia de zonas turísticas como los santuarios de la mariposa monarca y las propias festividades que aproximadamente al año son festejadas 33 en diferentes comunidades, las cuales generan sitios de concentración masiva por lo que hay que estar al pendiente de los lugares y fechas en que se celebran este tipo de eventos.

FENÓMENOS ASTRONÓMICOS

Dentro del territorio del Municipio no se han suscitado este tipo de fenómeno, sin embargo el personal adscrito a la Coordinación de Protección Civil Municipal se encuentra en capacitación constatante a fin de tener las herramientas necesarias para poder atender este tipo de fenómeno en caso de presentarse.

SECCIÓN VI
SUBSISTEMA AFECTABLE

VI.- SUBSISTEMA AFECTABLE

Se trata de un sistema compuesto por el hombre y su entorno físico, incluye a la población, los elementos básicos de subsistencia; los bienes materiales y la naturaleza, donde pueden materializarse los desastres al presentarse un agente perturbador. Es decir, un sistema afectable puede ser cualquier comunidad o asentamiento, área productiva o ambiente humano; el impacto es cualquier incidencia de un agente o suceso perturbador sobre el sistema afectable, produciendo efectos indeseables o daños de diversos tipos: Humanos, materiales, productivos, ecológicos y sociales.

Para identificar los sistemas de subsistencia deben considerarse las necesidades y los satisfactores básicos de los individuos, de los grupos y de la comunidad, tales como alimentación, abrigo, seguridad etc.

Se distinguen tres tipos de interrelación que permiten comprender el funcionamiento y desarrollo del asentamiento humano en condiciones normales ante las calamidades.

A).- Por dependencia: surge cuando un sistema de subsistencia es capaz de dislocar el funcionamiento normal de otro, lo que ocasiona una calamidad.

En el caso de la dependencia de la industria respecto del suministro de energía eléctrica, cuando ésta falla el sistema productivo se paraliza.

B)- Por efectos negativos: En este es necesario determinar y localizar los efectos negativos de los sistemas de subsistencia, es vital para impedir que se conviertan en desastre y para disminuir su capacidad de aumentar los efectos de otros desastres. Ejemplo de esto es el hundimiento del Centro histórico de la Ciudad de México por la sobre explotación de los mantos acuíferos.

C)- Por peligrosidad: Se presenta cuando algunos de los sistemas de subsistencia incluyen materiales o equipo que puedan provocar un desastre en caso de accidente.

Es necesario mencionar en este apartado la importancia del término VULNERABILIDAD que es la susceptibilidad de un agente afectable a ser alterado o de cambiar su estado normal ante el impacto de un agente perturbador.

REGISTROS ADMINISTRATIVOS DEL SUBSISTEMA AFECTABLE

Centros Culturales

CENTROS CULTURALES (1 Registro)

Municipio: SAN JOSE DEL RINCON 124 (Clave Municipio)	Número consecutivo (identificador en el mapa) 1	MAPA-27 (Número de Mapa)
1.- DATOS GENERALES	**2.- DATOS ESPECÍFICOS**	
Fecha de la información: 17-AGO-19	**Centro:** CASA DE CULTURA	
Localidad: SAN JOSE DEL RINCON	**Nombre:** CASA DE CULTURA	
Sublocalidad: SAN JOSE DEL RINCON		
Categoría Administrativa: CABECERA MUNICIPAL	**Capacidad:** 150 PERSONAS	
Dirección: AV. BENITO JUAREZ S/N	**Horario:** 09:00 A 18:00 HRS.	
CP:50660		

Hospedaje

HOSPEDAJE (3 Registros)

Municipio: SAN JOSE DEL RINCO (124 Clave Municipio)	Número consecutivo (identificador en el mapa): 1	MAPA-17 Número de Mapa
1.- DATOS GENERALES	**2.- DATOS ESPECÍFICOS**	
Fecha de la información: 25-JUN-19 **Localidad:** SAN FRANCISCO DE LA LOMA **Sublocalidad:** SAN FRANCISCO DE LA LOMA **Categoría Administrativa:** **Dirección:** CARR. SAN FELIPE DEL PROGRESO **CP:** 50680	**Nombre:** EL DIAMANTE **Categoría:** **No. de habitaciones:** 16 **Instalaciones con las que cuenta:** **Temporada de mayor afluencia:** TODO EL AÑO	

Combustibles

Nombre:	GAS NATURAL	
Tanques:		
Capacidad:		
Total (Lts):		

Municipio: SAN JOSE DEL RINCO (124 Clave Municipio)	Número consecutivo (identificador en el mapa): 2	MAPA-36 Número de Mapa
1.- DATOS GENERALES	**2.- DATOS ESPECÍFICOS**	
Fecha de la información: 03-NOV-19 **Localidad:** LA ESTACION TRINIDAD **Sublocalidad:** LA ESTACION TRINIDAD **Categoría Administrativa:** **Dirección:** DOMICILIO CONOCIDO. LA ESTACION TRINIDAD **CP:** 50664	**Nombre:** EL TITTANIC **Categoría:** **No. de habitaciones:** 8 **Instalaciones con las que cuenta:** **Temporada de mayor afluencia:** ABR, NOV	

Combustibles

Nombre:	SOLAR	
Tanques:		
Capacidad:		
Total (Lts):		

Municipio: SAN JOSE DEL RINCO 124 (Clave Municipio)	Número consecutivo (identificador en el mapa) 3	MAPA-28 (Número de Mapa)

1.- DATOS GENERALES

Fecha de la información: 25-JUN-19

Localidad: SAN JOSE DEL RINCON

Sublocalidad: SAN JOSE DEL RINCON

Categoría Administrativa:

Dirección: DOMICILIO CONOCIDO, SAN JOSE DEL RINCON

CP: 50660

2.- DATOS ESPECÍFICOS

Nombre: EL PARAISO

Categoría:

No. de habitaciones: 8

Instalaciones con las que cuenta:

Temporada de mayor afluencia: SEPT

Combustibles

Nombre:		
Tanques:		
Capacidad:		
Total (Lts):		

Instituciones Educativas
y de Rehabilitación

INSTITUCIONES EDUCATIVAS Y DE REHABILITACIÓN (320 Registros)

Municipio: SAN JOSE DEL RINCON (124 Clave Municipio)	Número consecutivo (identificador en el mapa): 1	MAPA-32 Número de Mapa
1.- DATOS GENERALES	**2.- DATOS ESPECÍFICOS**	
Fecha de la información: 06-SEP-19 **Localidad:** EL VALERIO **Sublocalidad:** EL VALERIO **Categoría Administrativa:** SUBDELEGACIÓN **Dirección:** DOMICILIO CONOCIDO S/N, EL VALERIO **CP:**50664	**Escolaridad:** PRIMARIA **Nombre:** MARIANO MATAMOROS **Tipo:** PUBLICA | **Nivel:** BASICO **Clave del centro de trabajo (CCT):** 15EPR1444X **Categoría:** ESCUELA **Turno:** MATUTINO **Horario:** 09:00 A 14:00 **Aulas:** 9 **Alumnos:** 182 **Docentes:** 10 **Personal diverso:** 2 **Número de internos** **Instalaciones con las que cuenta:** mapa -32a	

Municipio: SAN JOSE DEL RINCON (124 Clave Municipio)	Número consecutivo (identificador en el mapa): 3	MAPA-42 Número de Mapa
1.- DATOS GENERALES	**2.- DATOS ESPECÍFICOS**	
Fecha de la información: 15-NOV-19 **Localidad:** LA TRINIDAD CONCEPCION **Sublocalidad:** LA TRINIDAD CONCEPECION **Categoría Administrativa:** DELEGACIÓN **Dirección:** CARRETERA LA TRINIDAD - LA ESPERANZA **CP:**50667	**Escolaridad:** SECUNDARIA **Nombre:** OFTV NO. 0274 "GENERAL IGNACIO ZARAGOZA" **Tipo:** PUBLICA | **Nivel:** MEDIO BASICO **Clave del centro de trabajo (CCT):** 15ETV0251B **Categoría:** ESCUELA **Turno:** MATUTINO **Horario:** 08:00 A 14:00 **Aulas:** 6 **Alumnos:** 100 **Docentes:** 6 **Personal diverso:** 0 **Número de internos** **Instalaciones con las que cuenta:**	

Municipio: SAN JOSE DEL RINCON (124 Clave Municipio)	Número consecutivo (identificador en el mapa): 2	MAPA-40 Número de Mapa
1.- DATOS GENERALES	**2.- DATOS ESPECÍFICOS**	
Fecha de la información: 15-NOV-19 **Localidad:** LA ESPERANZA **Sublocalidad:** LA ESPERANZA **Categoría Administrativa:** DELEGACIÓN **Dirección:** DOMICILIO CONOCIDO S/N LA ESPERANZA **CP:**50666	**Escolaridad:** PRIMARIA **Nombre:** MIGUEL HIDALGO **Tipo:** PUBLICA | **Nivel:** BASICO **Clave del centro de trabajo (CCT):** 15EPR1644W **Categoría:** ESCUELA **Turno:** MATUTINO **Horario:** 08:00 A 13:00 **Aulas:** 9 **Alumnos:** 118 **Docentes:** 7 **Personal diverso:** 2 **Número de internos** **Instalaciones con las que cuenta:**	

Municipio: SAN JOSE DEL RINCON (124 Clave Municipio)	Número consecutivo (identificador en el mapa): 4	MAPA-57 Número de Mapa
1.- DATOS GENERALES	**2.- DATOS ESPECÍFICOS**	
Fecha de la información: 20-JUN-19 **Localidad:** SAN JOAQUIN LAMILLAS **Sublocalidad:** SAN JOAQUIN LAMILLAS **Categoría Administrativa:** DELEGACIÓN **Dirección:** DOMICILIO CONOCIDO S/N, SAN JOAUIN LA MILLAS **CP:**50653	**Escolaridad:** SECUNDARIA **Nombre:** TECNICA NO. 123 "LUIS PASTEUR" **Tipo:** PUBLICA | **Nivel:** MEDIO BASICO **Clave del centro de trabajo (CCT):** 15EPR0402S **Categoría:** ESCUELA **Turno:** MATUTINO **Horario:** 08:00 A 15:00 **Aulas:** 11 **Alumnos:** 316 **Docentes:** 12 **Personal diverso:** 4 **Número de internos** **Instalaciones con las que cuenta:**	

Municipio: SAN JOSE DEL RINCON (124 Clave Municipio)	Número consecutivo (identificador en el mapa) 5	MAPA-56 Número de Mapa
1.- DATOS GENERALES	**2.- DATOS ESPECÍFICOS**	
Fecha de la información: 17-NOV-19 **Localidad:** LA TRAMPA **Sublocalidad:** LA TRAMPA **Categoría Administrativa:** DELEGACIÓN **Dirección:** DOMICILIO CONOCIDO S/N LA TRAMPA **CP:**50666	**Escolaridad:** PRIMARIA **Nombre:** OTILIO MONTAÑO **Tipo:** PUBLICA | **Nivel:** BASICO **Clave del centro de trabajo (CCT):** 15DPR0184W **Categoría:** ESCUELA **Turno:** MATUTINO **Horario:** 08:30 A 13:30 **Aulas:** 8 **Alumnos:** 118 **Docentes:** 7 **Personal diverso:** 2 **Número de internos** **Instalaciones con las que cuenta:**	

Municipio: SAN JOSE DEL RINCON (124 Clave Municipio)	Número consecutivo (identificador en el mapa) 7	MAPA-41 Número de Mapa
1.- DATOS GENERALES	**2.- DATOS ESPECÍFICOS**	
Fecha de la información: 10-NOV-19 **Localidad:** BUENAVISTA CASA BLANCA **Sublocalidad:** BUENAVISTA CASA BLANCA **Categoría Administrativa:** DELEGACIÓN **Dirección:** DOMICILIO CONOCIDO S/N BUENAVISTA CASA BLANCA **CP:**50665	**Escolaridad:** PRIMARIA **Nombre:** GULLERMO PRIETO **Tipo:** PUBLICA | **Nivel:** BASICO **Clave del centro de trabajo (CCT):** 15EPR1550H **Categoría:** ESCUELA **Turno:** MATUTINO **Horario:** 08:00 A 13:00 **Aulas:** 5 **Alumnos:** 31 **Docentes:** 2 **Personal diverso:** 0 **Número de internos** **Instalaciones con las que cuenta:**	

Municipio: SAN JOSE DEL RINCON (124 Clave Municipio)	Número consecutivo (identificador en el mapa) 6	MAPA-56 Número de Mapa
1.- DATOS GENERALES	**2.- DATOS ESPECÍFICOS**	
Fecha de la información: 15-NOV-19 **Localidad:** CAÑADA DEL SAUCO **Sublocalidad:** CAÑADA DEL SAUCO **Categoría Administrativa:** DELEGACIÓN **Dirección:** DOMICILIO CONOCIDO S/N CAÑADA DEL SAUCO **CP:**	**Escolaridad:** PRIMARIA **Nombre:** BILINGÜE FEDERAL "CUAHUTEMOC" **Tipo:** PUBLICA | **Nivel:** BASICO **Clave del centro de trabajo (CCT):** 15DPB0153B **Categoría:** ESCUELA **Turno:** MATUTINO **Horario:** 09:00 A 14:00 **Aulas:** 5 **Alumnos:** 51 **Docentes:** 3 **Personal diverso:** 0 **Número de internos** **Instalaciones con las que cuenta:**	

Municipio: SAN JOSE DEL RINCON (124 Clave Municipio)	Número consecutivo (identificador en el mapa) 8	MAPA-56 Número de Mapa
1.- DATOS GENERALES	**2.- DATOS ESPECÍFICOS**	
Fecha de la información: 17-NOV-19 **Localidad:** LA TRAMPA **Sublocalidad:** LA TRAMPA **Categoría Administrativa:** DELEGACIÓN **Dirección:** DOMICILIO CONOCIDO S/N LA TRAMPA **CP:**50666	**Escolaridad:** SECUNDARIA **Nombre:** SOR JUANA INES DE LA CRUZ **Tipo:** PUBLICA | **Nivel:** MEDIO BASICO **Clave del centro de trabajo (CCT):** 15DTV0250D **Categoría:** ESCUELA **Turno:** MATUTINO **Horario:** 08:00 A 14:00 **Aulas:** 6 **Alumnos:** 116 **Docentes:** 4 **Personal diverso:** 0 **Número de internos** **Instalaciones con las que cuenta:**	

Municipio: SAN JOSE DEL RINCON (124 Clave Municipio)	Número consecutivo (identificador en el mapa): 9	MAPA-32 Número de Mapa

1.- DATOS GENERALES

Fecha de la información: 06-SEP-19

Localidad: EJIDO LA SOLEDAD

Sublocalidad: EJIDO LA SOLEDAD

Categoría Administrativa: DELEGACIÓN

Dirección: DOMICILIO CONOCIDO S/N EJIDO LA SOLEDAD

CP:50689

2.- DATOS ESPECÍFICOS

Escolaridad: PRIMARIA
Nombre: PROFRA. EVANGELINA ALCANTARA DE LARA

Tipo: PUBLICA | **Nivel:** BASICO
Clave del centro de trabajo (CCT): 15EPR4391D
Categoria: ESCUELA

Turno: MATUTINO
Horario: 09:00 A14:00
Aulas: 4
Alumnos: 107
Docentes: 4
Personal diverso: 1
Número de internos
Instalaciones con las que cuenta:

Municipio: SAN JOSE DEL RINCON (124 Clave Municipio)	Número consecutivo (identificador en el mapa): 11	MAPA-38 Número de Mapa

1.- DATOS GENERALES

Fecha de la información: 24-OCT-19

Localidad: SAN MIGUEL AGUA BENDITA

Sublocalidad: SAN MIGUEL AGUA BENDITA

Categoría Administrativa: DELEGACIÓN

Dirección: DOMICILIO CONOCIDO S/N SAN JERONIMO DE LOS DOLORES

CP:50664

2.- DATOS ESPECÍFICOS

Escolaridad: PRIMARIA
Nombre: NARCISO MENDOZA

Tipo: PUBLICA | **Nivel:** BASICO
Clave del centro de trabajo (CCT): 15EPR1539L
Categoria: ESCUELA

Turno: MATUTINO
Horario: 09:00 A 14:00
Aulas: 15
Alumnos: 310
Docentes: 15
Personal diverso: 4
Número de internos
Instalaciones con las que cuenta:

Municipio: SAN JOSE DEL RINCON (124 Clave Municipio)	Número consecutivo (identificador en el mapa): 10	MAPA-45 Número de Mapa

1.- DATOS GENERALES

Fecha de la información: 14-NOV-19

Localidad: GUADALUPE BUENAVISTA

Sublocalidad: GUADALUPE BUENAVISTA

Categoría Administrativa: DELEGACIÓN

Dirección: DOMICILIO CONOCIDO S/N GUADALUPE BUENAVISTA

CP:50668

2.- DATOS ESPECÍFICOS

Escolaridad: PRIMARIA
Nombre: EMILIANO ZAPATA

Tipo: PUBLICA | **Nivel:** BASICO
Clave del centro de trabajo (CCT): 15EPR1553E
Categoria: ESCUELA

Turno: MATUTINO
Horario: 08:00 A 13:000
Aulas: 8
Alumnos: 112
Docentes: 6
Personal diverso: 2
Número de internos
Instalaciones con las que cuenta:

Municipio: SAN JOSE DEL RINCON (124 Clave Municipio)	Número consecutivo (identificador en el mapa): 12	MAPA-25 Número de Mapa

1.- DATOS GENERALES

Fecha de la información: 02-JUL-19

Localidad: PALO AMARILLO

Sublocalidad: PALO AMARILLO

Categoría Administrativa: DELEGACIÓN

Dirección: DOMICILIO CONOCIDO S/N PALO AMARILLO

CP:50663

2.- DATOS ESPECÍFICOS

Escolaridad: PRIMARIA
Nombre: 11 DE JULIO

Tipo: PUBLICA | **Nivel:** BASICO
Clave del centro de trabajo (CCT): 15EPR1487W
Categoria: ESCUELA

Turno: MATUTINO
Horario: 09:00 A 14:00
Aulas: 6
Alumnos: 89
Docentes: 4
Personal diverso: 0
Número de internos
Instalaciones con las que cuenta:

Municipio: SAN JOSE DEL RINCON (124 Clave Municipio)	Número consecutivo (identificador en el mapa): 13	MAPA-34 Número de Mapa
1.- DATOS GENERALES	**2.- DATOS ESPECÍFICOS**	
Fecha de la información: 29-OCT-19 **Localidad:** SAN JERONIMO DE LOS DOLORES **Sublocalidad:** SAN JERONIMO DE LOS DOLORES **Categoría Administrativa:** DELEGACIÓN **Dirección:** DOMICILIO CONOCIDO S/N SAN JERONIMO DE LOS DOLORES **CP:**50664	**Escolaridad:** SECUNDARIA **Nombre:** JOSE VASCONCELOS **Tipo:** PÚBLICA | **Nivel:** BASICO **Clave del centro de trabajo (CCT):** 15DTV0381W **Categoria:** ESCUELA **Turno:** MATUTINO **Horario:** 08:00 A 14:00 **Aulas:** 5 **Alumnos:** 128 **Docentes:** 8 **Personal diverso:** 0 **Número de internos** **Instalaciones con las que cuenta:**	

Municipio: SAN JOSE DEL RINCON (124 Clave Municipio)	Número consecutivo (identificador en el mapa): 14	MAPA-20 Número de Mapa
1.- DATOS GENERALES	**2.- DATOS ESPECÍFICOS**	
Fecha de la información: 22-OCT-19 **Localidad:** GUADALUPE DEL PEDREGAL **Sublocalidad:** GUADALUPE DEL PEDREGAL **Categoría Administrativa:** DELEGACIÓN **Dirección:** DOMICILIO CONOCIDO S/N GUADALUPE DEL PEDREGAL **CP:**50663	**Escolaridad:** PREESCOLAR **Nombre:** NARCISO MENDOZA **Tipo:** PUBLICA | **Nivel:** BASICO **Clave del centro de trabajo (CCT):** 15EJN0268M **Categoria:** ESCUELA **Turno:** MATUTINO **Horario:** 09:00 A 13:00 **Aulas:** 3 **Alumnos:** 16 **Docentes:** 1 **Personal diverso:** 0 **Número de internos** **Instalaciones con las que cuenta:**	

Municipio: SAN JOSE DEL RINCON (124 Clave Municipio)	Número consecutivo (identificador en el mapa): 15	MAPA-26 Número de Mapa
1.- DATOS GENERALES	**2.- DATOS ESPECÍFICOS**	
Fecha de la información: 02-JUN-19 **Localidad:** SABANETA QUINTANA **Sublocalidad:** SABANETA QUINTANA **Categoría Administrativa:** DELEGACIÓN **Dirección:** DOMICILIO CONOCIDO S/N SABANETA QUINTANA **CP:**50661	**Escolaridad:** PREESCOLAR **Nombre:** BENITO JUÁREZ **Tipo:** PUBLICA | **Nivel:** BASICO **Clave del centro de trabajo (CCT):** 15DCC02502 **Categoria:** ESCUELA **Turno:** MATUTINO **Horario:** 09:00 A 14:00 **Aulas:** 1 **Alumnos:** 15 **Docentes:** 1 **Personal diverso:** 0 **Número de internos** **Instalaciones con las que cuenta:**	

Municipio: SAN JOSE DEL RINCON (124 Clave Municipio)	Número consecutivo (identificador en el mapa): 16	MAPA-19 Número de Mapa
1.- DATOS GENERALES	**2.- DATOS ESPECÍFICOS**	
Fecha de la información: 26-JUN-19 **Localidad:** FABRICA PUEBLO NUEVO **Sublocalidad:** FABRICA PUEBLO NUEVO **Categoría Administrativa:** DELEGACIÓN **Dirección:** DOMICILIO CONOCIDO S/N FABRICA PUEBLO NUEVO **CP:**50661	**Escolaridad:** PREESCOLAR **Nombre:** RENE DESCARTES **Tipo:** PUBLICA | **Nivel:** BASICO **Clave del centro de trabajo (CCT):** 15EJN05390 **Categoria:** ESCUELA **Turno:** MATUTINO **Horario:** 08:45 A 13:30 **Aulas:** 3 **Alumnos:** 51 **Docentes:** 2 **Personal diverso:** 0 **Número de internos** **Instalaciones con las que cuenta:**	

Municipio: SAN JOSE DEL RINCON (124 Clave Municipio)	Número consecutivo (identificador en el mapa): 17	MAPA-28 Número de Mapa
1.- DATOS GENERALES	**2.- DATOS ESPECÍFICOS**	
Fecha de la información: 25-JUN-19 **Localidad:** SAN JOSE DEL RINCON **Sublocalidad:** SAN JOSE DEL RINCON **Categoría Administrativa:** CABECERA MUNICIPAL **Dirección:** CALLE BENITO JUÁREZ **CP:**50660	**Escolaridad:** PRIMARIA **Nombre:** CONSUELO RODRIGUEZ DE FERNANDEZ ALBARRAN **Tipo:** PUBLICA **Nivel:** BASICO **Clave del centro de trabajo (CCT):** 15EPR0386R **Categoria:** ESCUELA **Turno:** MATUTINO **Horario:** 09:00 A 14:00 **Aulas:** 15 **Alumnos:** 460 **Docentes:** 14 **Personal diverso:** 4 **Número de internos** **Instalaciones con las que cuenta:**	

Municipio: SAN JOSE DEL RINCON (124 Clave Municipio)	Número consecutivo (identificador en el mapa): 19	MAPA-6 Número de Mapa
1.- DATOS GENERALES	**2.- DATOS ESPECÍFICOS**	
Fecha de la información: 10-SEP-19 **Localidad:** EL PORVENIR **Sublocalidad:** EL PORVENIR **Categoría Administrativa:** DELEGACIÓN **Dirección:** DOMICILIO CONOCIDO S/N EL PORVENIR **CP:**50682	**Escolaridad:** PREESCOLAR **Nombre:** JOSÉ VICENTE VILLADA **Tipo:** PÚBLICA **Nivel:** BASICO **Clave del centro de trabajo (CCT):** 15JN3068I **Categoria:** ESCUELA **Turno:** MATUTINO **Horario:** 08:30 A 13:30 **Aulas:** 2 **Alumnos:** 10 **Docentes:** 1 **Personal diverso:** 0 **Número de internos** **Instalaciones con las que cuenta:**	

Municipio: SAN JOSE DEL RINCON (124 Clave Municipio)	Número consecutivo (identificador en el mapa): 18	MAPA-23 Número de Mapa
1.- DATOS GENERALES	**2.- DATOS ESPECÍFICOS**	
Fecha de la información: 22-OCT-19 **Localidad:** SANTA CRUZ DEL RINCON **Sublocalidad:** SANTA CRUZ DEL RINCON **Categoría Administrativa:** DELEGACIÓN **Dirección:** DOMICILIO CONOCIDO S/N SANTA CRUZ DEL RINCON **CP:**50684	**Escolaridad:** PRIMARIA **Nombre:** JUSTO SIERRA **Tipo:** PUBLICA **Nivel:** BASICO **Clave del centro de trabajo (CCT):** 15DPB0047S **Categoria:** ESCUELA **Turno:** MATUTINO **Horario:** 09:00 A 14:00 **Aulas:** 10 **Alumnos:** 88 **Docentes:** 5 **Personal diverso:** 6 **Número de internos** **Instalaciones con las que cuenta:**	

Municipio: SAN JOSE DEL RINCON (124 Clave Municipio)	Número consecutivo (identificador en el mapa): 20	MAPA-6 Número de Mapa
1.- DATOS GENERALES	**2.- DATOS ESPECÍFICOS**	
Fecha de la información: 15-AGO-19 **Localidad:** EL PORVENIR **Sublocalidad:** EL PORVENIR **Categoría Administrativa:** DELEGACIÓN **Dirección:** DOMICILIO CONOCIDO S/N EL PORVENIR **CP:**50682	**Escolaridad:** PREESCOLAR **Nombre:** LOS NIÑOS HEROES **Tipo:** PUBLICA **Nivel:** BASICO **Clave del centro de trabajo (CCT):** 15K3R0614F **Categoria:** ESCUELA **Turno:** MATUTINO **Horario:** 09:00 A 13:30 **Aulas:** 1 **Alumnos:** 7 **Docentes:** 1 **Personal diverso:** 0 **Número de internos** **Instalaciones con las que cuenta:**	

Municipio: SAN JOSE DEL RINCON (124 Clave Municipio)	Número consecutivo (identificador en el mapa): 21	MAPA-6 Número de Mapa
1.- DATOS GENERALES	**2.- DATOS ESPECÍFICOS**	
Fecha de la información: 10-SEP-19 **Localidad:** EL PORVENIR **Sublocalidad:** EL PORVENIR **Categoría Administrativa:** DELEGACIÓN **Dirección:** DOMICILIO CONOCIDO S/N EL PORVENIR **CP:**50663	**Escolaridad:** PRIMARIA **Nombre:** BENITO JUAREZ **Tipo:** PUBLICA **Nivel:** BASICO **Clave del centro de trabajo (CCT):** 15KPR0290P **Categoría:** ESCUELA **Turno:** MATUTINO **Horario:** 09:00 A 14:30 **Aulas:** 1 **Alumnos:** 5 **Docentes:** 1 **Personal diverso:** 0 **Número de internos** **Instalaciones con las que cuenta:**	

Municipio: SAN JOSE DEL RINCON (124 Clave Municipio)	Número consecutivo (identificador en el mapa): 23	MAPA-4 Número de Mapa
1.- DATOS GENERALES	**2.- DATOS ESPECÍFICOS**	
Fecha de la información: 06-SEP-19 **Localidad:** SAN FRANCISCO (SAN FRANCISCO SOLO) **Sublocalidad:** SAN FRANCISCO (SAN FRANCISCO SOLO) **Categoría Administrativa:** DELEGACIÓN **Dirección:** DOMICILIO CONOCIDO S/N (SAN FRANCISCO SOLO) **CP:**50682	**Escolaridad:** PRIMARIA **Nombre:** 5 DE FEBRERO **Tipo:** PUBLICA **Nivel:** BASICO **Clave del centro de trabajo (CCT):** 15EPR1484Z **Categoría:** ESCUELA **Turno:** MATUTINO **Horario:** 09:00 A 14:00 **Aulas:** 7 **Alumnos:** 105 **Docentes:** 6 **Personal diverso:** 0 **Número de internos** **Instalaciones con las que cuenta:**	

Municipio: SAN JOSE DEL RINCON (124 Clave Municipio)	Número consecutivo (identificador en el mapa): 22	MAPA-4 Número de Mapa
1.- DATOS GENERALES	**2.- DATOS ESPECÍFICOS**	
Fecha de la información: 06-SEP-19 **Localidad:** SAN FRANCISCO (SAN FRANCISCO SOLO) **Sublocalidad:** SAN FRANCISCO (SAN FRANCISCO SOLO) **Categoría Administrativa:** DELEGACIÓN **Dirección:** DOMICILIO CONOCIDO S/N (SAN FRANCISCO SOLO) **CP:**50682	**Escolaridad:** PREESCOLAR **Nombre:** JOSE REVUELTAS J.N **Tipo:** PUBLICA **Nivel:** BASICO **Clave del centro de trabajo (CCT):** 15EJN0054L **Categoría:** ESCUELA **Turno:** MATUTINO **Horario:** 09:00 A 13:30 **Aulas:** 2 **Alumnos:** 26 **Docentes:** 2 **Personal diverso:** 0 **Número de internos** **Instalaciones con las que cuenta:**	

Municipio: SAN JOSE DEL RINCON (124 Clave Municipio)	Número consecutivo (identificador en el mapa): 24	MAPA-10 Número de Mapa
1.- DATOS GENERALES	**2.- DATOS ESPECÍFICOS**	
Fecha de la información: 06-SEP-19 **Localidad:** SAN JUAN EVANGELISTA **Sublocalidad:** SAN JUAN EVANGELISTA FRACCION X **Categoría Administrativa:** DELEGACIÓN **Dirección:** DOMICILIO CONOCIDO S/N SAN JUAN EVANGELISTA FRACCION DIEZ **CP:**50682	**Escolaridad:** PRIMARIA **Nombre:** PASCUAL MORALES Y MOLINA **Tipo:** PUBLICA **Nivel:** BASICO **Clave del centro de trabajo (CCT):** 15EPR2979P **Categoría:** ESCUELA **Turno:** MATUTINO **Horario:** 09:00 A 14:00 **Aulas:** 5 **Alumnos:** 32 **Docentes:** 3 **Personal diverso:** 0 **Número de internos** **Instalaciones con las que cuenta:**	

Municipio: SAN JOSE DEL RINCON (124 Clave Municipio)	Número consecutivo (identificador en el mapa): 25	MAPA-10 Número de Mapa
1.- DATOS GENERALES	**2.- DATOS ESPECÍFICOS**	
Fecha de la información: 06-SEP-19 **Localidad:** SAN JUAN EVANGELISTA **Sublocalidad:** SAN JUAN EVANGELISTA FRACCION X **Categoría Administrativa:** DELEGACIÓN **Dirección:** DOMICILIO CONOCIDO S/N SAN JUAN EVANGELISTA FRACCION DIEZ **CP:**50682	**Escolaridad:** PREESCOLAR **Nombre:** GABRIELA MISTRAL **Tipo:** PUBLICA **Nivel:** BASICO **Clave del centro de trabajo (CCT):** 15EJN1471E **Categoría:** ESCUELA **Turno:** MATUTINO **Horario:** 09:00 A13:30 **Aulas:** 1 **Alumnos:** 20 **Docentes:** 1 **Personal diverso:** 0 **Número de internos** **Instalaciones con las que cuenta:**	

Municipio: SAN JOSE DEL RINCON (124 Clave Municipio)	Número consecutivo (identificador en el mapa): 27	MAPA-16 Número de Mapa
1.- DATOS GENERALES	**2.- DATOS ESPECÍFICOS**	
Fecha de la información: 26-JUN-19 **Localidad:** MONTE ALTO **Sublocalidad:** MONTE ALTO **Categoría Administrativa:** DELEGACIÓN **Dirección:** DOMICILIO CONOCIDO S/N MONTE ALTO **CP:**50661	**Escolaridad:** PREESCOLAR **Nombre:** LUIS ORTIZ MONASTERIO **Tipo:** PUBLICA **Nivel:** BASICO **Clave del centro de trabajo (CCT):** 153JN2933D **Categoría:** ESCUELA **Turno:** MATUTINO **Horario:** 09:00 A 13:30 **Aulas:** 1 **Alumnos:** 29 **Docentes:** 1 **Personal diverso:** 0 **Número de internos** **Instalaciones con las que cuenta:**	

Municipio: SAN JOSE DEL RINCON (124 Clave Municipio)	Número consecutivo (identificador en el mapa): 26	MAPA-16 Número de Mapa
1.- DATOS GENERALES	**2.- DATOS ESPECÍFICOS**	
Fecha de la información: 26-SEP-19 **Localidad:** CONCEPCION LA VENTA **Sublocalidad:** CONCEPCION LA VENTA **Categoría Administrativa:** DELEGACIÓN **Dirección:** DOMICILIO CONOCIDO S/N CONCEPCION LA VENTA **CP:**50661	**Escolaridad:** PRIMARIA **Nombre:** EMILIANO ZAPATA **Tipo:** PUBLICA **Nivel:** BASICO **Clave del centro de trabajo (CCT):** 15EPR0391C **Categoría:** ESCUELA **Turno:** MATUTINO **Horario:** 09:00 A14:00 **Aulas:** 12 **Alumnos:** 201 **Docentes:** 12 **Personal diverso:** 0 **Número de internos** **Instalaciones con las que cuenta:**	

Municipio: SAN JOSE DEL RINCON (124 Clave Municipio)	Número consecutivo (identificador en el mapa): 28	MAPA-16 Número de Mapa
1.- DATOS GENERALES	**2.- DATOS ESPECÍFICOS**	
Fecha de la información: 26-JUN-19 **Localidad:** CONCEPCION LA VENTA **Sublocalidad:** CONCEPCION LA VENTA **Categoría Administrativa:** DELEGACIÓN **Dirección:** DOMICILIO CONOCIDO S/N CONCEPCION LA VENTA **CP:**50661	**Escolaridad:** SECUNDARIA **Nombre:** OFTV. NO. 0026 ESTADO DE MEXICO **Tipo:** PUBLICA **Nivel:** MEDIO BASICO **Clave del centro de trabajo (CCT):** 15ETV0026E **Categoría:** ESCUELA **Turno:** MATUTINO **Horario:** 08:00 A 14:00 **Aulas:** 9 **Alumnos:** 205 **Docentes:** 9 **Personal diverso:** 2 **Número de internos** **Instalaciones con las que cuenta:**	

Municipio: SAN JOSE DEL RINCON (124 Clave Municipio)	Número consecutivo (identificador en el mapa): 29	MAPA-18 Número de Mapa
1.- DATOS GENERALES	**2.- DATOS ESPECÍFICOS**	
Fecha de la información: 26-JUN-19 **Localidad:** SANTA CRUZ DEL TEJOCOTE **Sublocalidad:** SANTA CRUZ DEL TEJOCOTE **Categoría Administrativa:** DELEGACIÓN **Dirección:** DOMICILIO CONOCIDO S/N **CP:**50661	**Escolaridad:** SECUNDARIA **Nombre:** OFICIAL NO. 600 ALFONSO GARCIA ROBLES **Tipo:** PUBLICA **Nivel:** MEDIO BASICO **Clave del centro de trabajo (CCT):** 15EES0923T **Categoría:** ESCUELA **Turno:** MATUTINO **Horario:** 08:00 A 14:10 **Aulas:** 4 **Alumnos:** 100 **Docentes:** 8 **Personal diverso:** 0 **Número de internos** **Instalaciones con las que cuenta:**	

Municipio: SAN JOSE DEL RINCON (124 Clave Municipio)	Número consecutivo (identificador en el mapa): 31	MAPA-27 Número de Mapa
1.- DATOS GENERALES	**2.- DATOS ESPECÍFICOS**	
Fecha de la información: 26-JUN-19 **Localidad:** SAN JOSE DEL RINCON **Sublocalidad:** SAN JOSE DEL RINCON **Categoría Administrativa:** CABECERA MUNICIPAL **Dirección:** LIBRAMIENTO PASEO MARIPOSA MONARCA **CP:**	**Escolaridad:** PREESCOLAR **Nombre:** MIGUEL HIDALGO **Tipo:** PUBLICA **Nivel:** BASICO **Clave del centro de trabajo (CCT):** 15EJN0271Z **Categoría:** ESCUELA **Turno:** MATUTINO **Horario:** 09:00 A 13:00 **Aulas:** 2 **Alumnos:** 56 **Docentes:** 2 **Personal diverso:** 0 **Número de internos** **Instalaciones con las que cuenta:**	

Municipio: SAN JOSE DEL RINCON (124 Clave Municipio)	Número consecutivo (identificador en el mapa): 30	MAPA-18 Número de Mapa
1.- DATOS GENERALES	**2.- DATOS ESPECÍFICOS**	
Fecha de la información: 26-JUN-19 **Localidad:** COL. BENITO JUAREZ **Sublocalidad:** SANTA CRUZ DEL TEJOCOTE **Categoría Administrativa:** DELEGACIÓN **Dirección:** DOMICILIO CONOCIDO S/N **CP:**	**Escolaridad:** PREESCOLAR **Nombre:** ROSAURA ZAPATA **Tipo:** PUBLICA **Nivel:** BASICO **Clave del centro de trabajo (CCT):** 15DCC0257S **Categoría:** ESCUELA **Turno:** MATUTINO **Horario:** 09:00 A 13:00 **Aulas:** 2 **Alumnos:** 33 **Docentes:** 2 **Personal diverso:** 0 **Número de internos** **Instalaciones con las que cuenta:**	

Municipio: SAN JOSE DEL RINCON (124 Clave Municipio)	Número consecutivo (identificador en el mapa): 32	MAPA-18 Número de Mapa
1.- DATOS GENERALES	**2.- DATOS ESPECÍFICOS**	
Fecha de la información: 26-JUN-19 **Localidad:** COL. BENITO JUAREZ **Sublocalidad:** SANTA CRUZ DEL TEJOCOTE **Categoría Administrativa:** DELEGACIÓN **Dirección:** DOMICILIO CONOCIDO S/N **CP:**0	**Escolaridad:** PRIMARIA **Nombre:** MIGUEL HIDALGO Y COSTILLA **Tipo:** PUBLICA **Nivel:** BASICO **Clave del centro de trabajo (CCT):** 15DPB0163I **Categoría:** ESCUELA **Turno:** MATUTINO **Horario:** 09:00 A 14:00 **Aulas:** 5 **Alumnos:** 101 **Docentes:** 6 **Personal diverso:** 0 **Número de internos** **Instalaciones con las que cuenta:**	

Municipio: SAN JOSE DEL RINCON (124 Clave Municipio)	Número consecutivo (identificador en el mapa): 33	MAPA-10 Número de Mapa
1.- DATOS GENERALES	**2.- DATOS ESPECÍFICOS**	
Fecha de la información: 22-OCT-19 **Localidad:** JESUS CARRANZA **Sublocalidad:** JESUS CARRANZA **Categoría Administrativa:** DELEGACIÓN **Dirección:** CARRETERA EL ORO - VILLA VICTORIA KM. 16 **CP:**50682	**Escolaridad:** PRIMARIA **Nombre:** 5 DE MAYO **Tipo:** PUBLICA | **Nivel:** BASICO **Clave del centro de trabajo (CCT):** 15EPR1642Y **Categoria:** ESCUELA **Turno:** MATUTINO **Horario:** 09:00 A14:00 **Aulas:** 8 **Alumnos:** 50 **Docentes:** 3 **Personal diverso:** 0 **Número de internos** **Instalaciones con las que cuenta:**	

Municipio: SAN JOSE DEL RINCON (124 Clave Municipio)	Número consecutivo (identificador en el mapa): 34	MAPA-9 Número de Mapa
1.- DATOS GENERALES	**2.- DATOS ESPECÍFICOS**	
Fecha de la información: 29-SEP-19 **Localidad:** GUARDA LA LAGUNITA EL PUEBLITO **Sublocalidad:** GUARDA LA LAGUNITA EL PUEBLITO **Categoría Administrativa:** DELEGACIÓN **Dirección:** CARRETERA EL PUEBLITO - GUARDA DE LA LAGUNITA **CP:**50668	**Escolaridad:** PREESCOLAR **Nombre:** TS "IREGE" (LA LAGUNITA) **Tipo:** PUBLICA | **Nivel:** BASICO **Clave del centro de trabajo (CCT):** 15DCC0082T **Categoria:** ESCUELA **Turno:** MATUTINO **Horario:** 09:00 A 13:00 **Aulas:** 1 **Alumnos:** 44 **Docentes:** 2 **Personal diverso:** 0 **Número de internos** **Instalaciones con las que cuenta:**	

Municipio: SAN JOSE DEL RINCON (124 Clave Municipio)	Número consecutivo (identificador en el mapa): 35	MAPA-9 Número de Mapa
1.- DATOS GENERALES	**2.- DATOS ESPECÍFICOS**	
Fecha de la información: 22-SEP-19 **Localidad:** GUARDA DE LA LAGUNITA **Sublocalidad:** GUARDA LA LAGUNITA **Categoría Administrativa:** DELEGACIÓN **Dirección:** DOMICILIO CONOCIDO S/N **CP:**50688	**Escolaridad:** SECUNDARIA **Nombre:** TECNICA NO. 118 "ALBERT EINSTEIN **Tipo:** PUBLICA | **Nivel:** MEDIO BASICO **Clave del centro de trabajo (CCT):** 15DST0127Q **Categoria:** ESCUELA **Turno:** MATUTINO **Horario:** 08:00 A 15:50 **Aulas:** 15 **Alumnos:** 460 **Docentes:** 12 **Personal diverso:** 3 **Número de internos** **Instalaciones con las que cuenta:**	

Municipio: SAN JOSE DEL RINCON (124 Clave Municipio)	Número consecutivo (identificador en el mapa): 36	MAPA-9 Número de Mapa
1.- DATOS GENERALES	**2.- DATOS ESPECÍFICOS**	
Fecha de la información: 20-SEP-19 **Localidad:** GUARDA LA LAGUNITA EL PUEBLITO **Sublocalidad:** GUARDA LA LAGUNITA EL PUEBLITO **Categoría Administrativa:** DELEGACIÓN **Dirección:** CARRETERA EL PUEBLITO - GUARDA DE LA LAGUNITA **CP:**	**Escolaridad:** PRIMARIA **Nombre:** NIÑOS HEROES **Tipo:** PUBLICA | **Nivel:** BASICO **Clave del centro de trabajo (CCT):** 15KPR0295K **Categoria:** ESCUELA **Turno:** MATUTINO **Horario:** 09:00 A14:00 **Aulas:** 14 **Alumnos:** 287 **Docentes:** 13 **Personal diverso:** 1 **Número de internos** **Instalaciones con las que cuenta:**	

Municipio: SAN JOSE DEL RINCON (124 Clave Municipio)	Número consecutivo (identificador en el mapa): 37	MAPA-8 Número de Mapa
1.- DATOS GENERALES	**2.- DATOS ESPECÍFICOS**	
Fecha de la información: 25-SEP-19 **Localidad:** EL SALTO LA VENTA **Sublocalidad:** EL SALTO LA VENTA **Categoría Administrativa:** SUBDELEGACIÓN **Dirección:** DOMICILIO CONOCIDO S/N SALTO LA VENTA **CP:**50682	**Escolaridad:** PRIMARIA **Nombre:** FRANCISCO I. MADERO **Tipo:** PUBLICA | **Nivel:** BASICO **Clave del centro de trabajo (CCT):** 15EPR2415J **Categoria:** ESCUELA **Turno:** MATUTINO **Horario:** 09:00 A 14:00 **Aulas:** 8 **Alumnos:** 151 **Docentes:** 8 **Personal diverso:** 0 **Número de internos** **Instalaciones con las que cuenta:**	

Municipio: SAN JOSE DEL RINCON (124 Clave Municipio)	Número consecutivo (identificador en el mapa): 38	MAPA-8 Número de Mapa
1.- DATOS GENERALES	**2.- DATOS ESPECÍFICOS**	
Fecha de la información: 26-JUL-19 **Localidad:** EL SALTO LA VENTA **Sublocalidad:** EL SALTO LA VENTA **Categoría Administrativa:** SUBDELEGACIÓN **Dirección:** DOMICILIO CONOCIDO S/N SALTO LA VENTA **CP:**50682	**Escolaridad:** PREESCOLAR **Nombre:** FERNANDO AGUILAR VILCHIS **Tipo:** PUBLICA | **Nivel:** BASICO **Clave del centro de trabajo (CCT):** 15EJN1444H **Categoria:** ESCUELA **Turno:** MATUTINO **Horario:** 09:00 A14:00 **Aulas:** 2 **Alumnos:** 41 **Docentes:** 2 **Personal diverso:** 0 **Número de internos** **Instalaciones con las que cuenta:**	

Municipio: SAN JOSE DEL RINCON (124 Clave Municipio)	Número consecutivo (identificador en el mapa): 39	MAPA-8 Número de Mapa
1.- DATOS GENERALES	**2.- DATOS ESPECÍFICOS**	
Fecha de la información: 25-JUL-19 **Localidad:** GUARDA DE SAN ANTONIO BUENAVISTA **Sublocalidad:** GUARDA DE SAN ANTONIO BUENAVISTA **Categoría Administrativa:** DELEGACIÓN **Dirección:** CARRETERA A SAN JOSE DEL RINCON - LAS CRUCES **CP:**50684	**Escolaridad:** PREESCOLAR **Nombre:** CARLOS PELLICER **Tipo:** PUBLICA | **Nivel:** BASICO **Clave del centro de trabajo (CCT):** 15EJN1004K **Categoria:** ESCUELA **Turno:** MATUTINO **Horario:** 08:45 A 13:30 **Aulas:** 2 **Alumnos:** 23 **Docentes:** 2 **Personal diverso:** 0 **Número de internos** **Instalaciones con las que cuenta:**	

Municipio: SAN JOSE DEL RINCON (124 Clave Municipio)	Número consecutivo (identificador en el mapa): 40	MAPA-8 Número de Mapa
1.- DATOS GENERALES	**2.- DATOS ESPECÍFICOS**	
Fecha de la información: 25-JUL-19 **Localidad:** GUARDA DE SAN ANTONIO BUENAVISTA **Sublocalidad:** GUARDA DE SAN ANTONIO BUENAVISTA **Categoría Administrativa:** DELEGACIÓN **Dirección:** CARRETERA A SAN JOSE DEL RINCON A LAS CRUCES **CP:**50684	**Escolaridad:** PRIMARIA **Nombre:** JUAN ALDAMA **Tipo:** PUBLICA | **Nivel:** BASICO **Clave del centro de trabajo (CCT):** 15EPR0572M **Categoria:** ESCUELA **Turno:** MATUTINO **Horario:** 09:00 A 14:00 **Aulas:** 8 **Alumnos:** 143 **Docentes:** 7 **Personal diverso:** 0 **Número de internos** **Instalaciones con las que cuenta:**	

Municipio: SAN JOSE DEL RINCON (124 Clave Municipio)	Número consecutivo (identificador en el mapa): 41	MAPA-10 Número de Mapa

1.- DATOS GENERALES

Fecha de la información: 01-OCT-19

Localidad: SAN MIGUEL DEL CENTRO

Sublocalidad: SAN MIGUEL DEL CENTRO

Categoría Administrativa: DELEGACIÓN

Dirección: DOMICILIO CONOCIDO S/N

CP:50663

2.- DATOS ESPECÍFICOS

Escolaridad: SECUNDARIA
Nombre: TELESECUNDARIA OFTV NO. 277 "GABINO BARREDA"

Tipo: PUBLICA | **Nivel:** MEDIO BASICO
Clave del centro de trabajo (CCT): 15ETV0253Z
Categoría: ESCUELA

Turno: MATUTINO
Horario: 08:00 A 14:00
Aulas: 10
Alumnos: 154
Docentes: 7
Personal diverso: 0
Número de internos
Instalaciones con las que cuenta:

Municipio: SAN JOSE DEL RINCON (124 Clave Municipio)	Número consecutivo (identificador en el mapa): 42	MAPA-10 Número de Mapa

1.- DATOS GENERALES

Fecha de la información: 13-OCT-19

Localidad: SAN MIGUEL DEL CENTRO

Sublocalidad: SAN MIGUEL DEL CENTRO

Categoría Administrativa: DELEGACIÓN

Dirección: DOMICILIO CONOCIDO S/N

CP:50862

2.- DATOS ESPECÍFICOS

Escolaridad: PREESCOLAR
Nombre: NICOLAS GUILLEN

Tipo: PUBLICA | **Nivel:** BASICO
Clave del centro de trabajo (CCT): 15EJN0265P
Categoría: ESCUELA

Turno: MATUTINO
Horario: 09:00 A 13:00
Aulas: 3
Alumnos: 34
Docentes: 3
Personal diverso: 0
Número de internos
Instalaciones con las que cuenta:

Municipio: SAN JOSE DEL RINCON (124 Clave Municipio)	Número consecutivo (identificador en el mapa): 43	MAPA-10 Número de Mapa

1.- DATOS GENERALES

Fecha de la información: 24-OCT-19

Localidad: SAN MIGUEL CENTRO

Sublocalidad: EJIDO LA CUADRILLA

Categoría Administrativa: SUBDELEGACIÓN

Dirección: CARRETERA CUADRILLA - EJIDO SAN MIGUEL DEL CENTRO

CP:50663

2.- DATOS ESPECÍFICOS

Escolaridad: PRIMARIA
Nombre: BENITO JUAREZ

Tipo: PUBLICA | **Nivel:** BASICO
Clave del centro de trabajo (CCT): 15DPB0197Z
Categoría: ESCUELA

Turno: MATUTINO
Horario: 09:00 A 14:00
Aulas: 11
Alumnos: 145
Docentes: 8
Personal diverso: 0
Número de internos
Instalaciones con las que cuenta:

Municipio: SAN JOSE DEL RINCON (124 Clave Municipio)	Número consecutivo (identificador en el mapa): 44	MAPA-17 Número de Mapa

1.- DATOS GENERALES

Fecha de la información: 14-OCT-19

Localidad: SAN ONOFRE CENTRO

Sublocalidad: SAN ONOFRE CENTRO

Categoría Administrativa: DELEGACIÓN

Dirección: CARRETERA CARMONA A SAN JOSE DEL RINCON

CP:50663

2.- DATOS ESPECÍFICOS

Escolaridad: PRIMARIA
Nombre: JESUS M. CARMONA

Tipo: PUBLICA | **Nivel:** BASICO
Clave del centro de trabajo (CCT): 15DPR0183X
Categoría: ESCUELA

Turno: MATUTINO
Horario: 09:00 A 14:00
Aulas: 12
Alumnos: 327
Docentes: 17
Personal diverso: 3
Número de internos
Instalaciones con las que cuenta:

Municipio: SAN JOSE DEL RINCON (124 Clave Municipio)	Número consecutivo (identificador en el mapa): 45	MAPA-8 Número de Mapa
1.- DATOS GENERALES	**2.- DATOS ESPECÍFICOS**	
Fecha de la información: 20-JUL-19 **Localidad:** GUARDA LA LAGUNITA **Sublocalidad:** EL POTRERO **Categoría Administrativa:** SUBDELEGACIÓN **Dirección:** DOMICILIO CONOCIDO S/N **CP:**	**Escolaridad:** PRIMARIA **Nombre:** EMILIANO ZAPATA **Tipo:** PUBLICA **Nivel:** BASICO **Clave del centro de trabajo (CCT):** 15DPR1137S **Categoría:** ESCUELA **Turno:** MATUTINO **Horario:** 09:00 A 14:00 **Aulas:** 6 **Alumnos:** 102 **Docentes:** 5 **Personal diverso:** 0 **Número de internos** **Instalaciones con las que cuenta:**	

Municipio: SAN JOSE DEL RINCON (124 Clave Municipio)	Número consecutivo (identificador en el mapa): 47	MAPA-17 Número de Mapa
1.- DATOS GENERALES	**2.- DATOS ESPECÍFICOS**	
Fecha de la información: 12-JUL-19 **Localidad:** SAN ONOFRE EJIDO **Sublocalidad:** SAN ONOFRE EJIDO **Categoría Administrativa:** SUBDELEGACIÓN **Dirección:** DOMICILIO CONOSIDO S/N SAN ONOFRE EJIDO **CP:**50683	**Escolaridad:** PRIMARIA Y SECUNDARIA **Nombre:** CASA DEL NIÑO INDIGENA **Tipo:** PUBLICA **Nivel:** BASICO Y MEDIO BASICO **Clave del centro de trabajo (CCT):** **Categoría:** ESCUELA **Turno:** **Horario:** **Aulas:** **Alumnos:** **Docentes:** **Personal diverso:** **Número de internos** **Instalaciones con las que cuenta:**	

Municipio: SAN JOSE DEL RINCON (124 Clave Municipio)	Número consecutivo (identificador en el mapa): 46	MAPA-8 Número de Mapa
1.- DATOS GENERALES	**2.- DATOS ESPECÍFICOS**	
Fecha de la información: 20-JUL-19 **Localidad:** GUARDA DE LA LAGUNITA **Sublocalidad:** EL POTRERO **Categoría Administrativa:** SUBDELEGACIÓN **Dirección:** CARRETERA CARMONA - LA LAGUNITA **CP:**	**Escolaridad:** PREESCOLAR **Nombre:** BEATRIZ GALINDO **Tipo:** PUBLICA **Nivel:** BASICO **Clave del centro de trabajo (CCT):** 15EJN2410Y **Categoría:** ESCUELA **Turno:** MATUTINO **Horario:** 09:00 A 13:00 **Aulas:** 3 **Alumnos:** 22 **Docentes:** 1 **Personal diverso:** 1 **Número de internos** **Instalaciones con las que cuenta:**	

Municipio: SAN JOSE DEL RINCON (124 Clave Municipio)	Número consecutivo (identificador en el mapa): 48	MAPA-17 Número de Mapa
1.- DATOS GENERALES	**2.- DATOS ESPECÍFICOS**	
Fecha de la información: 12-OCT-19 **Localidad:** SAN ONOFRE CENTRO **Sublocalidad:** SAN ONOFRE CENTRO **Categoría Administrativa:** DELEGACIÓN **Dirección:** DOMICILIO CONOCIDO S/N SAN ONOFRE CENTRO **CP:**50663	**Escolaridad:** SECUNDARIA **Nombre:** JUAN FERNANDEZ ALBARRAN NO. 444 **Tipo:** PUBLICA **Nivel:** MEDIO BASICO **Clave del centro de trabajo (CCT):** 15EES0671F **Categoría:** ESCUELA **Turno:** MATUTINO **Horario:** 08:00 A 14:10 **Aulas:** 8 **Alumnos:** 221 **Docentes:** 14 **Personal diverso:** 3 **Número de internos** **Instalaciones con las que cuenta:**	

Municipio: SAN JOSE DEL RINCON (124 Clave Municipio)	Número consecutivo (identificador en el mapa): 49	MAPA-17 Número de Mapa
1.- DATOS GENERALES	**2.- DATOS ESPECÍFICOS**	
Fecha de la información: 14-OCT-19 **Localidad:** SAN ONOFRE CENTRO **Sublocalidad:** SAN ONOFRE CENTRO **Categoría Administrativa:** DELEGACIÓN **Dirección:** CARRETERA A VILLA VICTORIA - EL ORO **CP:**	**Escolaridad:** PREESCOLAR **Nombre:** IDELFONSO MORA ROJAS **Tipo:** PUBLICA **Nivel:** BASICO **Clave del centro de trabajo (CCT):** 15DJN0920N **Categoría:** ESCUELA **Turno:** MATUTINO **Horario:** 09:00 A 12:30 **Aulas:** 5 **Alumnos:** 123 **Docentes:** 1 **Personal diverso:** 1 **Número de internos** **Instalaciones con las que cuenta:**	

Municipio: SAN JOSE DEL RINCON (124 Clave Municipio)	Número consecutivo (identificador en el mapa): 51	MAPA-2 Número de Mapa
1.- DATOS GENERALES	**2.- DATOS ESPECÍFICOS**	
Fecha de la información: 06-SEP-19 **Localidad:** LA SOLEDAD EL GUARDA **Sublocalidad:** LA SOLEDAD EL GUARDA **Categoría Administrativa:** SUBDELEGACIÓN **Dirección:** DOMICILIO CONOCIDO S/N **CP:**50682	**Escolaridad:** PRIMARIA **Nombre:** NUEVA CREACION **Tipo:** PUBLICA **Nivel:** BASICO **Clave del centro de trabajo (CCT):** 15KDR0444B **Categoría:** ESCUELA **Turno:** MATUTINO **Horario:** 09:00 A 14:30 **Aulas:** 2 **Alumnos:** 32 **Docentes:** 2 **Personal diverso:** 0 **Número de internos** **Instalaciones con las que cuenta:**	

Municipio: SAN JOSE DEL RINCON (124 Clave Municipio)	Número consecutivo (identificador en el mapa): 50	MAPA-12 Número de Mapa
1.- DATOS GENERALES	**2.- DATOS ESPECÍFICOS**	
Fecha de la información: 18-JUL-19 **Localidad:** CEVATI (LA NUEVA MESA) **Sublocalidad:** CEVATI (LA NUEVA MESA) **Categoría Administrativa:** DELEGACIÓN **Dirección:** DOMICILIO CONOCIDO S/N **CP:**	**Escolaridad:** PRIMARIA **Nombre:** VICENTE GUERRERO **Tipo:** PUBLICA **Nivel:** BASICO **Clave del centro de trabajo (CCT):** 15KJN0671Z **Categoría:** ESCUELA **Turno:** MATUTINO **Horario:** 09:00 A 14:00 **Aulas:** 2 **Alumnos:** 33 **Docentes:** 2 **Personal diverso:** 0 **Número de internos** **Instalaciones con las que cuenta:**	

Municipio: SAN JOSE DEL RINCON (124 Clave Municipio)	Número consecutivo (identificador en el mapa): 52	MAPA-2 Número de Mapa
1.- DATOS GENERALES	**2.- DATOS ESPECÍFICOS**	
Fecha de la información: 10-SEP-19 **Localidad:** LA SOLEDAD EL GUARDA **Sublocalidad:** LA SOLEDAD EL GUARDA **Categoría Administrativa:** SUBDELEGACIÓN **Dirección:** DOMICILIO CONOCIDO S/N **CP:**50682	**Escolaridad:** PREESCOLAR **Nombre:** GUSTAVO BAZ PRADA **Tipo:** PUBLICA **Nivel:** BASICO **Clave del centro de trabajo (CCT):** 15EJN3070X **Categoría:** ESCUELA **Turno:** MATUTINO **Horario:** 09:00 A 13:00 **Aulas:** 1 **Alumnos:** 12 **Docentes:** 1 **Personal diverso:** 0 **Número de internos** **Instalaciones con las que cuenta:**	

Municipio: SAN JOSE DEL RINCON (124 Clave Municipio)	Número consecutivo (identificador en el mapa): 53	MAPA-2 Número de Mapa
1.- DATOS GENERALES	**2.- DATOS ESPECÍFICOS**	
Fecha de la información: 06-SEP-19 **Localidad:** GUARDA DE GUADALUPE **Sublocalidad:** GUARDA DE GUADALUPE **Categoría Administrativa:** DELEGACIÓN **Dirección:** DOMICILIO CONOCIDO S/N **CP:**50682	**Escolaridad:** PREESCOLAR **Nombre:** TIERRA Y LIBERTAD **Tipo:** PUBLICA **Nivel:** BASICO **Clave del centro de trabajo (CCT):** 15DCC0197U **Categoria:** ESCUELA **Turno:** MATUTINO **Horario:** 09:00 A 14:00 **Aulas:** 2 **Alumnos:** 27 **Docentes:** 2 **Personal diverso:** 0 **Número de internos** **Instalaciones con las que cuenta:**	

Municipio: SAN JOSE DEL RINCON (124 Clave Municipio)	Número consecutivo (identificador en el mapa): 55	MAPA-7 Número de Mapa
1.- DATOS GENERALES	**2.- DATOS ESPECÍFICOS**	
Fecha de la información: 29-SEP-19 **Localidad:** GUARDA DE SAN ANTONIO (PLAZA DE GALLOS) **Sublocalidad:** GUARDA DE SAN ANTONIO (PLAZA DE GALLOS) **Categoría Administrativa:** SUBDELEGACIÓN **Dirección:** DOMICILIO CONOCIDO S/N **CP:**	**Escolaridad:** PRIMARIA **Nombre:** NEZAHUALCOYOTL **Tipo:** PUBLICA **Nivel:** BASICO **Clave del centro de trabajo (CCT):** 15EPR2877S **Categoria:** ESCUELA **Turno:** MATUTINO **Horario:** 09:00 A 14:00 **Aulas:** 6 **Alumnos:** 62 **Docentes:** 5 **Personal diverso:** 0 **Número de internos** **Instalaciones con las que cuenta:**	

Municipio: SAN JOSE DEL RINCON (124 Clave Municipio)	Número consecutivo (identificador en el mapa): 54	MAPA-46 Número de Mapa
1.- DATOS GENERALES	**2.- DATOS ESPECÍFICOS**	
Fecha de la información: 06-SEP-19 **Localidad:** GUADALUPE CHICO **Sublocalidad:** GUADALUPE CHICO **Categoría Administrativa:** DELEGACIÓN **Dirección:** DOMICILIO CONOCIDO S/N **CP:**	**Escolaridad:** PRIMARIA **Nombre:** MIGUEL HIDALGO **Tipo:** PUBLICA **Nivel:** BASICO **Clave del centro de trabajo (CCT):** 15EPR1546V **Categoria:** ESCUELA **Turno:** MATUTINO **Horario:** 09:00 A 14:00 **Aulas:** 8 **Alumnos:** 107 **Docentes:** 7 **Personal diverso:** 0 **Número de internos** **Instalaciones con las que cuenta:**	

Municipio: SAN JOSE DEL RINCON (124 Clave Municipio)	Número consecutivo (identificador en el mapa): 56	MAPA-1 Número de Mapa
1.- DATOS GENERALES	**2.- DATOS ESPECÍFICOS**	
Fecha de la información: 10-SEP-19 **Localidad:** ROSA DE LA PALMA **Sublocalidad:** ROSA DE LA PALMA **Categoría Administrativa:** DELEGACIÓN **Dirección:** CARRETERA A VILLA VICTORIA - EL ORO **CP:**50682	**Escolaridad:** PREESCOLAR **Nombre:** LAZARO CARDENAS **Tipo:** PUBLICA **Nivel:** BASICO **Clave del centro de trabajo (CCT):** 15EJN0269L **Categoria:** ESCUELA **Turno:** MATUTINO **Horario:** 09:00 A 13:30 **Aulas:** 2 **Alumnos:** 43 **Docentes:** 2 **Personal diverso:** 0 **Número de internos** **Instalaciones con las que cuenta:**	

Municipio: SAN JOSE DEL RINCON (124 Clave Municipio)	Número consecutivo (identificador en el mapa): 57	MAPA-1 Número de Mapa
1.- DATOS GENERALES	**2.- DATOS ESPECÍFICOS**	
Fecha de la información: 10-SEP-19 **Localidad:** ROSA DE LA PALMA **Sublocalidad:** ROSA DE LA PALMA **Categoría Administrativa:** DELEGACIÓN **Dirección:** CARRETERA A VILLA VICTORIA - EL ORO **CP:**50682	**Escolaridad:** SECUNDARIA **Nombre:** RICARDO FLORES MANGON **Tipo:** PUBLICA **Nivel:** MEDIO BASICO **Clave del centro de trabajo (CCT):** 15EES0874A **Categoria:** ESCUELA **Turno:** MATUTINO **Horario:** 08:00 A 14:10 **Aulas:** 8 **Alumnos:** 11 **Docentes:** 8 **Personal diverso:** 3 **Número de internos** **Instalaciones con las que cuenta:**	

Municipio: SAN JOSE DEL RINCON (124 Clave Municipio)	Número consecutivo (identificador en el mapa): 59	MAPA-1 Número de Mapa
1.- DATOS GENERALES	**2.- DATOS ESPECÍFICOS**	
Fecha de la información: 10-SEP-19 **Localidad:** ROSA DE LA PALMA **Sublocalidad:** ROSA DE LA PALMA **Categoría Administrativa:** DELEGACIÓN **Dirección:** CARRETERA A VILLA VICTORIA - EL ORO **CP:**	**Escolaridad:** PREESCOLAR **Nombre:** LAZARO CARDENAS **Tipo:** PUBLICA **Nivel:** BASICO **Clave del centro de trabajo (CCT):** 15EJN0269L **Categoria:** ESCUELA **Turno:** MATUTINO **Horario:** 09:00 A 13:30 **Aulas:** 2 **Alumnos:** 37 **Docentes:** 2 **Personal diverso:** 0 **Número de internos** **Instalaciones con las que cuenta:**	

Municipio: SAN JOSE DEL RINCON (124 Clave Municipio)	Número consecutivo (identificador en el mapa): 58	MAPA-1 Número de Mapa
1.- DATOS GENERALES	**2.- DATOS ESPECÍFICOS**	
Fecha de la información: 10-SEP-19 **Localidad:** ROSA DE LA PALMA **Sublocalidad:** ROSA DE LA PALMA **Categoría Administrativa:** DELEGACIÓN **Dirección:** CARRETERA A VILLA VICTORIA - EL ORO **CP:**50682	**Escolaridad:** PRIMARIA **Nombre:** 20 DE NOVIEMBRE **Tipo:** PUBLICA **Nivel:** BASICO **Clave del centro de trabajo (CCT):** 15EPR1547U **Categoria:** ESCUELA **Turno:** MATUTINO **Horario:** 09:00 A 14:00 **Aulas:** 6 **Alumnos:** 92 **Docentes:** 7 **Personal diverso:** 1 **Número de internos** **Instalaciones con las que cuenta:**	

Municipio: SAN JOSE DEL RINCON (124 Clave Municipio)	Número consecutivo (identificador en el mapa): 60	MAPA-34 Número de Mapa
1.- DATOS GENERALES	**2.- DATOS ESPECÍFICOS**	
Fecha de la información: 02-SEP-19 **Localidad:** SAN JERONIMO DE LOS DOLORES **Sublocalidad:** SAN JERONIMO DE LOS DOLORES **Categoría Administrativa:** DELEGACIÓN **Dirección:** DOMICILIO CONOCIDO S/N **CP:**	**Escolaridad:** PREESCOLAR **Nombre:** FERNANDO CALDERON **Tipo:** PUBLICA **Nivel:** BASICO **Clave del centro de trabajo (CCT):** 15 EJN1472D **Categoria:** ESCUELA **Turno:** MATUTINO **Horario:** 08:30 A 13:30 **Aulas:** 2 **Alumnos:** 49 **Docentes:** 1 **Personal diverso:** 0 **Número de internos** **Instalaciones con las que cuenta:**	

Municipio: SAN JOSE DEL RINCON (124 Clave Municipio)	Número consecutivo (identificador en el mapa): 61	MAPA-7 Número de Mapa
1.- DATOS GENERALES	**2.- DATOS ESPECÍFICOS**	
Fecha de la información: 26-JUL-19 **Localidad:** BARRIO EL TEPETATE GUARDA DE SAN ANTONIO BUENAVISTA **Sublocalidad:** BARRIO EL TEPETATE GUARDA DE SAN ANTONIO BUENAVISTA **Categoría Administrativa:** DELEGACIÓN **Dirección:** DOMICILIO CONOCIDO S/N BARRIO EL TEPETATE GUARDA DE SAN ANTONIO **CP:**	**Escolaridad:** PRIMARIA **Nombre:** JOSEFA ORTIZ DE DOMINGUEZ **Tipo:** PUBLICA **Nivel:** BASICO **Clave del centro de trabajo (CCT):** 15EPR25500 **Categoria:** ESCUELA **Turno:** MATUTINO **Horario:** 09:00 A 14:00 **Aulas:** 7 **Alumnos:** 148 **Docentes:** 6 **Personal diverso:** 0 **Número de internos** **Instalaciones con las que cuenta:**	

Municipio: SAN JOSE DEL RINCON (124 Clave Municipio)	Número consecutivo (identificador en el mapa): 63	MAPA-32 Número de Mapa
1.- DATOS GENERALES	**2.- DATOS ESPECÍFICOS**	
Fecha de la información: 06-SEP-19 **Localidad:** EJIDO LA SOLEDAD **Sublocalidad:** EJIDO LA SOLEDAD **Categoría Administrativa:** DELEGACION **Dirección:** DOMICILIO CONOCIDO S/N EJIDO LA SOLEDAD **CP:**	**Escolaridad:** PREESCOLAR **Nombre:** MIGUEL CABRERA **Tipo:** PUBLICA **Nivel:** BASICO **Clave del centro de trabajo (CCT):** 15EJN1290V **Categoria:** ESCUELA **Turno:** MATUTINO **Horario:** 09:00 A 13:00 **Aulas:** 3 **Alumnos:** 73 **Docentes:** 2 **Personal diverso:** 0 **Número de internos** **Instalaciones con las que cuenta:**	

Municipio: SAN JOSE DEL RINCON (124 Clave Municipio)	Número consecutivo (identificador en el mapa): 62	MAPA-7 Número de Mapa
1.- DATOS GENERALES	**2.- DATOS ESPECÍFICOS**	
Fecha de la información: 26-JUL-19 **Localidad:** CONCEPCION LA VENTA **Sublocalidad:** CONCEPCION LA VENTA **Categoría Administrativa:** DELEGACIÓN **Dirección:** DOMICILIO CONOCIDO S/N CONCEPCION LA VENTA **CP:**	**Escolaridad:** PREESCOLAR **Nombre:** JOSE DE SAN MARTIN **Tipo:** PUBLICA **Nivel:** BASICO **Clave del centro de trabajo (CCT):** 15EJN1005H **Categoria:** ESCUELA **Turno:** MATUTINO **Horario:** 08:00 A 13:30 **Aulas:** 2 **Alumnos:** 34 **Docentes:** 2 **Personal diverso:** 0 **Número de internos** **Instalaciones con las que cuenta:**	

Municipio: SAN JOSE DEL RINCON (124 Clave Municipio)	Número consecutivo (identificador en el mapa): 64	MAPA-32 Número de Mapa
1.- DATOS GENERALES	**2.- DATOS ESPECÍFICOS**	
Fecha de la información: 20-JUN-19 **Localidad:** EJIDO LA SOLEDAD **Sublocalidad:** EJIDO LA SOLEDAD **Categoría Administrativa:** DELEGACION **Dirección:** DOMICILIO CONOCIDO S/N EJIDO LA SOLEDAD **CP:**	**Escolaridad:** PRIMARIA **Nombre:** LEONA VICARIO **Tipo:** PUBLICA **Nivel:** BASICO **Clave del centro de trabajo (CCT):** 15 EPR1537N **Categoria:** ESCUELA **Turno:** MATUTINO **Horario:** 09:00 A 14:00 **Aulas:** 10 **Alumnos:** 486 **Docentes:** 9 **Personal diverso:** 3 **Número de internos** **Instalaciones con las que cuenta:**	

Municipio: SAN JOSE DEL RINCON (124 Clave Municipio)	Número consecutivo (identificador en el mapa) 65	MAPA-52 Número de Mapa
1.- DATOS GENERALES	**2.- DATOS ESPECÍFICOS**	
Fecha de la información: 15-JUL-19 **Localidad:** LA MESA **Sublocalidad:** LA MESA **Categoría Administrativa:** DELEGACIÓN **Dirección:** DOMICILIO CONOCIDO S/N LA MESA **CP:**50668	**Escolaridad:** PRIMARIA **Nombre:** NARCISO MENDOZA **Tipo:** PUBLICA **Nivel:** BASICO **Clave del centro de trabajo (CCT):** 15EPR1588U **Categoría:** ESCUELA **Turno:** MATUTINO **Horario:** 08:00 A 16.00 **Aulas:** 14 **Alumnos:** 295 **Docentes:** 14 **Personal diverso:** 2 **Número de internos** **Instalaciones con las que cuenta:**	

Municipio: SAN JOSE DEL RINCON (124 Clave Municipio)	Número consecutivo (identificador en el mapa) 67	MAPA-28 Número de Mapa
1.- DATOS GENERALES	**2.- DATOS ESPECÍFICOS**	
Fecha de la información: 25-JUL-19 **Localidad:** EJIDO SAN JOSE DEL RINCON EJIDO **Sublocalidad:** EJIDO SAN JOSE DEL RINCON EJIDO **Categoría Administrativa:** DELEGACIÓN **Dirección:** DOMICILIO CONOCIDO S/N **CP:**50660	**Escolaridad:** PREESCOLAR **Nombre:** MARIA MONTESSORI **Tipo:** PUBLICA **Nivel:** BASICO **Clave del centro de trabajo (CCT):** 15DJN1783H **Categoría:** ESCUELA **Turno:** MATUTINO **Horario:** 08:30 A 12:30 **Aulas:** 4 **Alumnos:** 64 **Docentes:** 4 **Personal diverso:** 0 **Número de internos** **Instalaciones con las que cuenta:**	

Municipio: SAN JOSE DEL RINCON (124 Clave Municipio)	Número consecutivo (identificador en el mapa) 66	MAPA-52 Número de Mapa
1.- DATOS GENERALES	**2.- DATOS ESPECÍFICOS**	
Fecha de la información: 15-JUL-19 **Localidad:** LA MESA **Sublocalidad:** LA MESA **Categoría Administrativa:** DELEGACIÓN **Dirección:** DOMICILIO CONOCIDO S/N LA MESA **CP:**50668	**Escolaridad:** PREESCOLAR **Nombre:** LA DECIMA MUSA **Tipo:** PUBLICA **Nivel:** BASICO **Clave del centro de trabajo (CCT):** 15EJN0995C **Categoría:** ESCUELA **Turno:** MATUTINO **Horario:** 09:00 A 13:00 **Aulas:** 3 **Alumnos:** 65 **Docentes:** 3 **Personal diverso:** 0 **Número de internos** **Instalaciones con las que cuenta:**	

Municipio: SAN JOSE DEL RINCON (124 Clave Municipio)	Número consecutivo (identificador en el mapa) 68	MAPA-28 Número de Mapa
1.- DATOS GENERALES	**2.- DATOS ESPECÍFICOS**	
Fecha de la información: 25-JUL-19 **Localidad:** EJIDO SAN JOSE DEL RINCON **Sublocalidad:** EJIDO SAN JOSE DEL RINCON EJIDO **Categoría Administrativa:** DELEGACIÓN **Dirección:** DOMICILIO CONOCIDO S/N **CP:**50660	**Escolaridad:** PRIMARIA **Nombre:** JOSE MARIA MORELOS Y PAVON **Tipo:** PUBLICA **Nivel:** BASICO **Clave del centro de trabajo (CCT):** 15EPR0403R **Categoría:** ESCUELA **Turno:** MATUTINO **Horario:** 09:00 A 14:00 **Aulas:** 12 **Alumnos:** 334 **Docentes:** 12 **Personal diverso:** 1 **Número de internos** **Instalaciones con las que cuenta:**	

Municipio: SAN JOSE DEL RINCON (124 Clave Municipio)	Número consecutivo (identificador en el mapa) 69	MAPA-65 Número de Mapa
1.- DATOS GENERALES	**2.- DATOS ESPECÍFICOS**	
Fecha de la información: 11-SEP-19 **Localidad:** SAN JUAN PALO SECO **Sublocalidad:** SAN JUAN PALO SECO **Categoría Administrativa:** DELEGACIÓN **Dirección:** DOMICILIO CONOCIDO S/N SAN JUAN PALO SECO **CP:**	**Escolaridad:** PRIMARIA **Nombre:** JUAN ESCUTIA **Tipo:** PUBLICA **Nivel:** BASICO **Clave del centro de trabajo (CCT):** 15EPR2527N **Categoria:** ESCUELA **Turno:** MATUTINO **Horario:** 09:00 A 14:00 **Aulas:** 9 **Alumnos:** 285 **Docentes:** 9 **Personal diverso:** 0 **Número de internos** **Instalaciones con las que cuenta:**	

Municipio: SAN JOSE DEL RINCON (124 Clave Municipio)	Número consecutivo (identificador en el mapa) 71	MAPA-65 Número de Mapa
1.- DATOS GENERALES	**2.- DATOS ESPECÍFICOS**	
Fecha de la información: 10-SEP-19 **Localidad:** SAN JUAN PALO SECO **Sublocalidad:** SAN JUAN PALO SECO **Categoría Administrativa:** DELEGACIÓN **Dirección:** DOMICILIO CONOCIDO S/N **CP:**	**Escolaridad:** SECUNDARIA **Nombre:** LIC. BENITO JUAREZ **Tipo:** PUBLICA **Nivel:** MEDIO BASICO **Clave del centro de trabajo (CCT):** 15DTV0294A **Categoria:** ESCUELA **Turno:** MATUTINO **Horario:** 08:00 A 14:00 **Aulas:** 4 **Alumnos:** 83 **Docentes:** 4 **Personal diverso:** 0 **Número de internos** **Instalaciones con las que cuenta:**	

Municipio: SAN JOSE DEL RINCON (124 Clave Municipio)	Número consecutivo (identificador en el mapa) 70	MAPA-66 Número de Mapa
1.- DATOS GENERALES	**2.- DATOS ESPECÍFICOS**	
Fecha de la información: 11-SEP-19 **Localidad:** SAN JUAN PALO SECO **Sublocalidad:** SAN JUAN PALO SECO **Categoría Administrativa:** DELEGACIÓN **Dirección:** DOMICILIO CONOCIDO S/N **CP:**	**Escolaridad:** PRIMARIA **Nombre:** LAZARO CARDENAS **Tipo:** PUBLICA **Nivel:** BASICO **Clave del centro de trabajo (CCT):** 15DPR1171Z **Categoria:** ESCUELA **Turno:** MATUTINO **Horario:** 09:00 A 14:00 **Aulas:** 7 **Alumnos:** 169 **Docentes:** 6 **Personal diverso:** 0 **Número de internos** **Instalaciones con las que cuenta:**	

Municipio: SAN JOSE DEL RINCON (124 Clave Municipio)	Número consecutivo (identificador en el mapa) 72	MAPA-66 Número de Mapa
1.- DATOS GENERALES	**2.- DATOS ESPECÍFICOS**	
Fecha de la información: 10-SEP-19 **Localidad:** SAN JUAN PALO SECO **Sublocalidad:** SAN JUAN PALO SECO **Categoría Administrativa:** DELEGACIÓN **Dirección:** DOMICILIO CONOCIDO S/N **CP:**	**Escolaridad:** PRIMARIA **Nombre:** HERIBERTO ENRIQUEZ **Tipo:** PUBLICA **Nivel:** BASICO **Clave del centro de trabajo (CCT):** 15EPR4585R **Categoria:** ESCUELA **Turno:** MATUTINO **Horario:** 09: 00 A 14:00 **Aulas:** 5 **Alumnos:** 64 **Docentes:** 4 **Personal diverso:** 0 **Número de internos** **Instalaciones con las que cuenta:**	

Municipio: SAN JOSE DEL RINCON (124 Clave Municipio)	Número consecutivo (identificador en el mapa) 73	MAPA-39 Número de Mapa
1.- DATOS GENERALES	**2.- DATOS ESPECÍFICOS**	
Fecha de la información: 10-SEP-19 **Localidad:** SAN FELIPE DE JESUS **Sublocalidad:** SAN FELIPE DE JESUS **Categoría Administrativa:** DELEGACIÓN **Dirección:** DOMICILIO CONOCIDO S/N SAN FELIPE DE JESUS **CP:**	**Escolaridad:** PREESCOLAR **Nombre:** JUAN DE ASBAJE **Tipo:** PUBLICA | **Nivel:** BASICO **Clave del centro de trabajo (CCT):** 15EJN1005J **Categoría:** ESCUELA **Turno:** MATUTINO **Horario:** 09:00 A 13:00 **Aulas:** 1 **Alumnos:** 23 **Docentes:** 1 **Personal diverso:** 0 **Número de internos** **Instalaciones con las que cuenta:**	

Municipio: SAN JOSE DEL RINCON (124 Clave Municipio)	Número consecutivo (identificador en el mapa) 75	MAPA-32 Número de Mapa
1.- DATOS GENERALES	**2.- DATOS ESPECÍFICOS**	
Fecha de la información: 06-SEP-19 **Localidad:** EL VALERIO **Sublocalidad:** EL VALERIO **Categoría Administrativa:** DELEGACIÓN **Dirección:** CARRETERA PRINCIPAL DE TERRACERIA EL VALERIO **CP:**	**Escolaridad:** PREESCOLAR **Nombre:** RUBEN M. CAMPOS **Tipo:** PUBLICA | **Nivel:** BASICO **Clave del centro de trabajo (CCT):** 15EJN1003L **Categoría:** ESCUELA **Turno:** MATUTINO **Horario:** 08:30 A 13:30 **Aulas:** 3 **Alumnos:** 46 **Docentes:** 2 **Personal diverso:** 0 **Número de internos** **Instalaciones con las que cuenta:**	

Municipio: SAN JOSE DEL RINCON (124 Clave Municipio)	Número consecutivo (identificador en el mapa) 74	MAPA-45 Número de Mapa
1.- DATOS GENERALES	**2.- DATOS ESPECÍFICOS**	
Fecha de la información: 14-JUN-19 **Localidad:** BUENAVISTA CASA BLANCA **Sublocalidad:** BUENAVISTA CASA BLANCA **Categoría Administrativa:** DELEGACIÓN **Dirección:** DOMICILIO CONOCIDO S/N **CP:**	**Escolaridad:** PREESCOLAR **Nombre:** MARIA DE IBARROLA **Tipo:** PUBLICA | **Nivel:** BASICO **Clave del centro de trabajo (CCT):** 15EJN3780X **Categoría:** ESCUELA **Turno:** MATUTINO **Horario:** 09:00 A 13:00 **Aulas:** 2 **Alumnos:** 17 **Docentes:** 1 **Personal diverso:** 0 **Número de internos** **Instalaciones con las que cuenta:**	

Municipio: SAN JOSE DEL RINCON (124 Clave Municipio)	Número consecutivo (identificador en el mapa) 76	MAPA-35 Número de Mapa
1.- DATOS GENERALES	**2.- DATOS ESPECÍFICOS**	
Fecha de la información: 15-NOV-19 **Localidad:** FALDA LOMA **Sublocalidad:** FALDA LOMA **Categoría Administrativa:** DELEGACIÓN **Dirección:** DOMICILIO CONOCIDO S/N **CP:**	**Escolaridad:** SECUNDARIA **Nombre:** ADOLFO LOPEZ MATEOS **Tipo:** PUBLICA | **Nivel:** MEDIO BASICO **Clave del centro de trabajo (CCT):** 15KTV0047B **Categoría:** ESCUELA **Turno:** MATUTINO **Horario:** 08:00 A 15:00 **Aulas:** 1 **Alumnos:** 10 **Docentes:** 1 **Personal diverso:** 0 **Número de internos** **Instalaciones con las que cuenta:**	

Municipio: SAN JOSE DEL RINCON (124 Clave Municipio)	Número consecutivo (identificador en el mapa): 77	MAPA-35 Número de Mapa
1.- DATOS GENERALES	**2.- DATOS ESPECÍFICOS**	
Fecha de la información: 18-NOV-19 **Localidad:** FALDA LOMA **Sublocalidad:** FALDA LOMA **Categoría Administrativa:** DELEGACIÓN **Dirección:** DOMICILIO CONOCIDO S/N **CP:**	**Escolaridad:** PRIMARIA **Nombre:** LOS NIÑOS HEROES **Tipo:** PUBLICA **Nivel:** BASICO **Clave del centro de trabajo (CCT):** 15KJN0503K **Categoria:** ESCUELA **Turno:** MATUTINO **Horario:** 09:00 A 13:30 **Aulas:** 1 **Alumnos:** 4 **Docentes:** 1 **Personal diverso:** 0 **Número de internos** **Instalaciones con las que cuenta:**	

Municipio: SAN JOSE DEL RINCON (124 Clave Municipio)	Número consecutivo (identificador en el mapa): 79	MAPA-59 Número de Mapa
1.- DATOS GENERALES	**2.- DATOS ESPECÍFICOS**	
Fecha de la información: 11-JUL-19 **Localidad:** LOS PINTADOS **Sublocalidad:** EJIDO LOS PINTADOS **Categoría Administrativa:** DELEGACIÓN **Dirección:** DOMICILIO CONOCIDO S/N **CP:**	**Escolaridad:** PRIMARIA **Nombre:** NICOLAS BRAVO **Tipo:** PUBLICA **Nivel:** BASICO **Clave del centro de trabajo (CCT):** 15EPR154W **Categoria:** ESCUELA **Turno:** MATUTINO **Horario:** 09:00 A 14:00 **Aulas:** 6 **Alumnos:** 109 **Docentes:** 4 **Personal diverso:** 2 **Número de internos** **Instalaciones con las que cuenta:**	

Municipio: SAN JOSE DEL RINCON (124 Clave Municipio)	Número consecutivo (identificador en el mapa): 78	MAPA-35 Número de Mapa
1.- DATOS GENERALES	**2.- DATOS ESPECÍFICOS**	
Fecha de la información: 15-NOV-19 **Localidad:** FALDA LOMA **Sublocalidad:** FALDA LOMA **Categoría Administrativa:** DELEGACIÓN **Dirección:** DOMICILIO CONOCIDO S/N **CP:**	**Escolaridad:** PRIMARIA **Nombre:** CUAUHTEMOC **Tipo:** PUBLICA **Nivel:** BASICO **Clave del centro de trabajo (CCT):** 15DPB0087T **Categoria:** ESCUELA **Turno:** MATUTINO **Horario:** 08:00 A 16:00 **Aulas:** 3 **Alumnos:** 18 **Docentes:** 1 **Personal diverso:** 0 **Número de internos** **Instalaciones con las que cuenta:**	

Municipio: SAN JOSE DEL RINCON (124 Clave Municipio)	Número consecutivo (identificador en el mapa): 80	MAPA-53 Número de Mapa
1.- DATOS GENERALES	**2.- DATOS ESPECÍFICOS**	
Fecha de la información: 15-JUN-19 **Localidad:** YONDECE EL GRANDE **Sublocalidad:** YONDECE EL GRANDE **Categoría Administrativa:** DELEGACION **Dirección:** DOMICILIO CONOCIDO S/N YONDECE EL GRANDE **CP:**50668	**Escolaridad:** PREPARATORIA **Nombre:** EPO NUM. 215 **Tipo:** PUBLICA **Nivel:** MEDIO SUPERIOR **Clave del centro de trabajo (CCT):** 15EBH0400K **Categoria:** ESCUELA **Turno:** MATUTINO **Horario:** 09:00 A 15:00 **Aulas:** 12 **Alumnos:** 159 **Docentes:** 8 **Personal diverso:** 1 **Número de internos** **Instalaciones con las que cuenta:**	

Municipio: SAN JOSE DEL RINCON (124 Clave Municipio)	Número consecutivo (identificador en el mapa): 81	MAPA-73 Número de Mapa
1.- DATOS GENERALES	**2.- DATOS ESPECÍFICOS**	
Fecha de la información: 22-JUL-19	**Escolaridad:** SECUNDARIA **Nombre:** HEROES DE LA INDEPENDENCIA	
Localidad: BARRIO CANOAS SAN FELIPE DE JESÚS	**Tipo:** PUBLICA | **Nivel:** MEDIO BASICO **Clave del centro de trabajo (CCT):** 15ETV0520F **Categoria:** ESCUELA	
Sublocalidad: BARRIO CANOAS SAN FELIPE DE JESÚS		
Categoria Administrativa: DELEGACIÓN	**Turno:** MATUTINO **Horario:** 08:00 A 14:00 **Aulas:** 4 **Alumnos:** 81 **Docentes:** 4 **Personal diverso:** 0 **Número de internos**	
Dirección: DOMICILIO CONOCIDO S/N BARRIO CANOAS SAN FELIPE DE JESÚS		
CP:	**Instalaciones con las que cuenta:**	

Municipio: SAN JOSE DEL RINCON (124 Clave Municipio)	Número consecutivo (identificador en el mapa): 83	MAPA-26 Número de Mapa
1.- DATOS GENERALES	**2.- DATOS ESPECÍFICOS**	
Fecha de la información: 03-JUL-19	**Escolaridad:** PREESCOLAR **Nombre:** GUADALUPE VICTORIA	
Localidad: LA ROSA CONCEPCION	**Tipo:** PUBLICA | **Nivel:** BASICO **Clave del centro de trabajo (CCT):** 15KJN0335E **Categoria:** ESCUELA	
Sublocalidad: LA ROSA CONCEPCION		
Categoria Administrativa: DELEGACIÓN	**Turno:** MATUTINO **Horario:** 09:00 A 13:30 **Aulas:** 2 **Alumnos:** 17 **Docentes:** 1 **Personal diverso:** 0 **Número de internos**	
Dirección: DOMICILIO CONOCIDO S/N		
CP:50664	**Instalaciones con las que cuenta:**	

Municipio: SAN JOSE DEL RINCON (124 Clave Municipio)	Número consecutivo (identificador en el mapa): 82	MAPA-73 Número de Mapa
1.- DATOS GENERALES	**2.- DATOS ESPECÍFICOS**	
Fecha de la información: 22-JUL-19	**Escolaridad:** PRIMARIA **Nombre:** NICOLAS BRAVO	
Localidad: BARRIO CANOAS SAN FELIPE DE JESÚS	**Tipo:** PUBLICA | **Nivel:** BASICO **Clave del centro de trabajo (CCT):** 15EPR1250K **Categoria:** ESCUELA	
Sublocalidad: BARRIO CANOAS SAN FELIPE DE JESÚS		
Categoria Administrativa: DELEGACIÓN	**Turno:** MATUTINO **Horario:** 09:00 A 14:00 **Aulas:** 3 **Alumnos:** 159 **Docentes:** 3 **Personal diverso:** 0 **Número de internos**	
Dirección: CARRETERA (TERRACERIA) KM. 13		
CP:	**Instalaciones con las que cuenta:**	

Municipio: SAN JOSE DEL RINCON (124 Clave Municipio)	Número consecutivo (identificador en el mapa): 84	MAPA-26 Número de Mapa
1.- DATOS GENERALES	**2.- DATOS ESPECÍFICOS**	
Fecha de la información: 03-JUN-19	**Escolaridad:** PRIMARIA **Nombre:** BENITO JUAREZ	
Localidad: LA ROSA CONCEPCION	**Tipo:** PUBLICA | **Nivel:** BASICO **Clave del centro de trabajo (CCT):** 15DPB0098Z **Categoria:** ESCUELA	
Sublocalidad: LA ROSA CONCEPCION		
Categoria Administrativa: DELEGACIÓN	**Turno:** MATUTINO **Horario:** 09:00 A 14:00 **Aulas:** 8 **Alumnos:** 44 **Docentes:** 2 **Personal diverso:** 0 **Número de internos**	
Dirección: DOMICILIO CONOCIDO S/N		
CP:50664	**Instalaciones con las que cuenta:**	

Municipio: SAN JOSE DEL RINCON (124 Clave Municipio)	Número consecutivo (identificador en el mapa): 85	MAPA-26 Número de Mapa
1.- DATOS GENERALES	**2.- DATOS ESPECÍFICOS**	
Fecha de la información: 02-JUL-19 **Localidad:** GUADALUPE LAS CABRAS **Sublocalidad:** GUADALUPE LAS CABRAS **Categoría Administrativa:** DELEGACIÓN **Dirección:** DOMICILIO CONOCIDO S/N **CP:**50663	**Escolaridad:** PRIMARIA **Nombre:** MOCTEZUMA **Tipo:** PUBLICA **Nivel:** BASICO **Clave del centro de trabajo (CCT):** 15DPB0127D **Categoria:** ESCUELA **Turno:** MATUTINO **Horario:** 09:00 A 14:00 **Aulas:** 2 **Alumnos:** 31 **Docentes:** 1 **Personal diverso:** 0 **Número de internos** **Instalaciones con las que cuenta:**	

Municipio: SAN JOSE DEL RINCON (124 Clave Municipio)	Número consecutivo (identificador en el mapa): 87	MAPA-29 Número de Mapa
1.- DATOS GENERALES	**2.- DATOS ESPECÍFICOS**	
Fecha de la información: 21-JUN-19 **Localidad:** EJIDO SAN JOSE DEL RINCON **Sublocalidad:** EJIDO SAN JOSE DEL RINCON **Categoría Administrativa:** DELEGACIÓN **Dirección:** DOMICILIO CONOCIDO S/N **CP:**50660	**Escolaridad:** ATIPICA **Nombre:** ALBERGUE ESCOLAR CASA DEL NIÑO INDIGENA **Tipo:** PUBLICA **Nivel:** **Clave del centro de trabajo (CCT):** **Categoria:** CENTRO ESPECIAL **Turno:** VESPERTINO **Horario:** 16:00 A 18:00 **Aulas:** 3 1 **Alumnos:** 36 50 **Docentes:** 2 3 **Personal diverso:** 1 **Número de internos** **Instalaciones con las que cuenta:**	

Municipio: SAN JOSE DEL RINCON (124 Clave Municipio)	Número consecutivo (identificador en el mapa): 86	MAPA-39 Número de Mapa
1.- DATOS GENERALES	**2.- DATOS ESPECÍFICOS**	
Fecha de la información: 22-JUL-19 **Localidad:** FABRICA CONCEPCIÓN **Sublocalidad:** FABRICA CONCEPCIÓN **Categoría Administrativa:** DELEGACIÓN **Dirección:** CARRETERA LA FABRICA - SAN FELIPE DE JESUS KM 12 **CP:**50666	**Escolaridad:** PRIMARIA **Nombre:** NIÑOS HEROES **Tipo:** PUBLICA **Nivel:** BASICO **Clave del centro de trabajo (CCT):** 15KPR0295K **Categoria:** ESCUELA **Turno:** MATUTINO **Horario:** 09:00 A 14:30 **Aulas:** 2 **Alumnos:** 19 **Docentes:** 2 **Personal diverso:** 0 **Número de internos** **Instalaciones con las que cuenta:**	

Municipio: SAN JOSE DEL RINCON (124 Clave Municipio)	Número consecutivo (identificador en el mapa): 88	MAPA-29 Número de Mapa
1.- DATOS GENERALES	**2.- DATOS ESPECÍFICOS**	
Fecha de la información: 25-JUL-19 **Localidad:** EJIDO SAN JOSE DEL RINCON **Sublocalidad:** EJIDO SAN JOSE DEL RINCON **Categoría Administrativa:** DELEGACIÓN **Dirección:** PASEO MARIPOSA MONARCA S/N **CP:**50660	**Escolaridad:** SECUNDARIA **Nombre:** VALENTIN GOMEZ FARIAS **Tipo:** PUBLICA **Nivel:** MEDIO BASICO **Clave del centro de trabajo (CCT):** 15DCT0033B **Categoria:** ESCUELA **Turno:** MATUTINO **Horario:** 08:00 A 15:50 **Aulas:** 9 **Alumnos:** 481 **Docentes:** 23 **Personal diverso:** 15 **Número de internos** **Instalaciones con las que cuenta:**	

Municipio: SAN JOSE DEL RINCON (Clave Municipio 124)	Número consecutivo (identificador en el mapa) 89	MAPA-22 Número de Mapa
1.- DATOS GENERALES	**2.- DATOS ESPECÍFICOS**	
Fecha de la información: 25-JUL-19 **Localidad:** EJIDO SAN JOSE DEL RINCON **Sublocalidad:** EJIDO SAN JOSE DEL RINCON **Categoría Administrativa:** DELEGACIÓN **Dirección:** DOMICILIO CONOCIDO S/N **CP:**50660	**Escolaridad:** PREESCOLAR **Nombre:** PEDRO ASCENCIO **Tipo:** PUBLICA **Nivel:** BASICO **Clave del centro de trabajo (CCT):** 15EJMN052I **Categoria:** ESCUELA **Turno:** MATUTINO **Horario:** 08:45 A 13:30 **Aulas:** 4 **Alumnos:** 116 **Docentes:** 4 **Personal diverso:** 1 **Número de internos** **Instalaciones con las que cuenta:**	

Municipio: SAN JOSE DEL RINCON (Clave Municipio 124)	Número consecutivo (identificador en el mapa) 91	MAPA-57 Número de Mapa
1.- DATOS GENERALES	**2.- DATOS ESPECÍFICOS**	
Fecha de la información: 17-NOV-19 **Localidad:** SAN JOAQUIN LAMILLAS **Sublocalidad:** SAN JOAQUIN LAMILLAS **Categoría Administrativa:** DELEGACIÓN **Dirección:** DOMICILIO CONOCIDO S/N **CP:**50678	**Escolaridad:** PRIMARIA **Nombre:** BENITO JUAREZ **Tipo:** PUBLICA **Nivel:** BASICO **Clave del centro de trabajo (CCT):** 15EPR0402S **Categoria:** ESCUELA **Turno:** MATUTINO **Horario:** 08:00 A 16:00 **Aulas:** 12 **Alumnos:** 316 **Docentes:** 12 **Personal diverso:** 1 **Número de internos** **Instalaciones con las que cuenta:**	

Municipio: SAN JOSE DEL RINCON (Clave Municipio 124)	Número consecutivo (identificador en el mapa) 90	MAPA-30 Número de Mapa
1.- DATOS GENERALES	**2.- DATOS ESPECÍFICOS**	
Fecha de la información: 03-JUN-19 **Localidad:** CONCEPCION DEL MONTE **Sublocalidad:** CONCEPCION DEL MONTE **Categoría Administrativa:** DELEGACIÓN **Dirección:** DOMICILIO CONOCIDO, CONCEPCION DEL MONTE **CP:**50664	**Escolaridad:** PRIMARIA **Nombre:** FRANCISCO VILLA **Tipo:** PUBLICA **Nivel:** BASICO **Clave del centro de trabajo (CCT):** 15EPR1643X **Categoria:** ESCUELA **Turno:** MATUTINO **Horario:** 08:00 A 13:00 **Aulas:** 8 **Alumnos:** 123 **Docentes:** 9 **Personal diverso:** 1 **Número de internos** **Instalaciones con las que cuenta:**	

Municipio: SAN JOSE DEL RINCON (Clave Municipio 124)	Número consecutivo (identificador en el mapa) 92	MAPA-38 Número de Mapa
1.- DATOS GENERALES	**2.- DATOS ESPECÍFICOS**	
Fecha de la información: 06-NOV-19 **Localidad:** SAN MIGUEL AGUA BENDITA **Sublocalidad:** SAN MIGUEL AGUA BENDITA **Categoría Administrativa:** DELEGACIÓN **Dirección:** DOMICILIO CONOCIDO S/N **CP:**50664	**Escolaridad:** PREESCOLAR **Nombre:** FRANCISCO CERVANTES **Tipo:** PUBLICA **Nivel:** BASICO **Clave del centro de trabajo (CCT):** 15EJN3384X **Categoria:** ESCUELA **Turno:** MATUTINO **Horario:** 09:00 A 13:30 **Aulas:** 2 **Alumnos:** 35 **Docentes:** 2 **Personal diverso:** 0 **Número de internos** **Instalaciones con las que cuenta:**	

Municipio: SAN JOSE DEL RINCON (124 Clave Municipio)	Número consecutivo (identificador en el mapa): 93	MAPA-62 Número de Mapa
1.- DATOS GENERALES	**2.- DATOS ESPECÍFICOS**	
Fecha de la información: 23-SEP-19 **Localidad:** PROVIDENCIA EJIDO EL DEPOSITO **Sublocalidad:** PROVIDENCIA EJIDO EL DEPOSITO **Categoría Administrativa:** DELEGACIÓN **Dirección:** DOMICILIO CONOCIDO S/N **CP:**50670	**Escolaridad:** SECUNDARIA **Nombre:** LIC. ADOLFO LOPEZ MATEOS **Tipo:** PUBLICA **Nivel:** MEDIO BASICO **Clave del centro de trabajo (CCT):** 15EES0283O **Categoría:** ESCUELA **Turno:** MATUTINO **Horario:** 08:00 A 14:10 **Aulas:** 11 **Alumnos:** 459 **Docentes:** 28 **Personal diverso:** 1 **Número de internos** **Instalaciones con las que cuenta:**	

Municipio: SAN JOSE DEL RINCON (124 Clave Municipio)	Número consecutivo (identificador en el mapa): 94	MAPA-40 Número de Mapa
1.- DATOS GENERALES	**2.- DATOS ESPECÍFICOS**	
Fecha de la información: 11-SEP-19 **Localidad:** FABRICA CONCEPCION **Sublocalidad:** FABRICA CONCEPCION **Categoría Administrativa:** DELEGACIÓN **Dirección:** DOMICILIO CONOCIDO S/N **CP:**50665	**Escolaridad:** PREESCOLAR **Nombre:** QUITZE **Tipo:** PUBLICA **Nivel:** BASICO **Clave del centro de trabajo (CCT):** 15EJN1156P **Categoría:** ESCUELA **Turno:** MATUTINO **Horario:** **Aulas:** 2 **Alumnos:** 59 **Docentes:** 2 **Personal diverso:** 1 **Número de internos** **Instalaciones con las que cuenta:**	

Municipio: SAN JOSE DEL RINCON (124 Clave Municipio)	Número consecutivo (identificador en el mapa): 95	MAPA-74 Número de Mapa
1.- DATOS GENERALES	**2.- DATOS ESPECÍFICOS**	
Fecha de la información: 25-JUN-19 **Localidad:** SAN JOAQUIN DEL MONTE **Sublocalidad:** SAN JOAQUIN DEL MONTE **Categoría Administrativa:** DELEGACIÓN **Dirección:** DOMICILIO CONOCIDO S/N **CP:**50665	**Escolaridad:** PREESCOLAR **Nombre:** MELCHOR OCAMPO **Tipo:** PUBLICA **Nivel:** BASICO **Clave del centro de trabajo (CCT):** 15EJN3065L **Categoría:** ESCUELA **Turno:** MATUTINO **Horario:** 09:00 A 13:30 **Aulas:** 1 **Alumnos:** 26 **Docentes:** 1 **Personal diverso:** 0 **Número de internos** **Instalaciones con las que cuenta:**	

Municipio: SAN JOSE DEL RINCON (124 Clave Municipio)	Número consecutivo (identificador en el mapa): 96	MAPA-36 Número de Mapa
1.- DATOS GENERALES	**2.- DATOS ESPECÍFICOS**	
Fecha de la información: 10-NOV-19 **Localidad:** BUENAVISTA CASA BLANCA **Sublocalidad:** BUENAVISTA CASA BLANCA **Categoría Administrativa:** DELEGACIÓN **Dirección:** DOMICILIO CONOCIDO S/N **CP:**50664	**Escolaridad:** PREESCOLAR **Nombre:** SOR JUANA INÉS DE LA CRUZ **Tipo:** PUBLICA **Nivel:** BASICO **Clave del centro de trabajo (CCT):** 15EJN1017O **Categoría:** ESCUELA **Turno:** MATUTINO **Horario:** 08:30 A 13:30 **Aulas:** 2 **Alumnos:** 12 **Docentes:** 1 **Personal diverso:** 0 **Número de internos** **Instalaciones con las que cuenta:**	

Municipio: SAN JOSE DEL RINCON (124 Clave Municipio)	Número consecutivo (identificador en el mapa): 97	MAPA-14 Número de Mapa
1.- DATOS GENERALES	**2.- DATOS ESPECÍFICOS**	
Fecha de la información: 14-NOV-19 **Localidad:** SAN FRANCISCO DE LA LOMA **Sublocalidad:** SAN FRANCISCO DE LA LOMA **Categoría Administrativa:** DELEGACIÓN **Dirección:** DOMICILIO CONOCIDO S/N **CP:**50663	**Escolaridad:** SECUNDARIA **Nombre:** ESCUELA SECUNDARIA TECNICA NO. 172 **Tipo:** PUBLICA | **Nivel:** MEDIO BASICO **Clave del centro de trabajo (CCT):** 15DST0182J **Categoria:** ESCUELA **Turno:** MATUTINO **Horario:** 08:00 A 15:00 **Aulas:** 10 **Alumnos:** 164 **Docentes:** 13 **Personal diverso:** 0 **Número de internos** **Instalaciones con las que cuenta:**	

Municipio: SAN JOSE DEL RINCON (124 Clave Municipio)	Número consecutivo (identificador en el mapa): 99	MAPA-58 Número de Mapa
1.- DATOS GENERALES	**2.- DATOS ESPECÍFICOS**	
Fecha de la información: 05-JUL-19 **Localidad:** SAN ANTONIO PUEBLO NUEVO **Sublocalidad:** SAN ANTONIO PUEBLO NUEVO **Categoría Administrativa:** DELEGACIÓN **Dirección:** DOMICILIO CONOCIDO S/N **CP:**50674	**Escolaridad:** SECUNDARIA **Nombre:** JUSTO SIERRA **Tipo:** PUBLICA | **Nivel:** MEDIO BASICO **Clave del centro de trabajo (CCT):** 15EST0101H **Categoria:** ESCUELA **Turno:** MATUTINO **Horario:** 07:30 A 15:30 **Aulas:** 11 **Alumnos:** 258 **Docentes:** 27 **Personal diverso:** 3 **Número de internos** **Instalaciones con las que cuenta:**	

Municipio: SAN JOSE DEL RINCON (124 Clave Municipio)	Número consecutivo (identificador en el mapa): 98	MAPA-21 Número de Mapa
1.- DATOS GENERALES	**2.- DATOS ESPECÍFICOS**	
Fecha de la información: 02-JUL-19 **Localidad:** SANACOCHE EJIDO **Sublocalidad:** SANACOCHE EJIDO **Categoría Administrativa:** DELEGACIÓN **Dirección:** DOMICILIO CONOCIDO S/N **CP:**50661	**Escolaridad:** PREESCOLAR **Nombre:** LEANDRO VALLE **Tipo:** PUBLICA | **Nivel:** BASICO **Clave del centro de trabajo (CCT):** 15KJN1433M **Categoria:** ESCUELA **Turno:** MATUTINO **Horario:** 09:00 A 13:30 **Aulas:** 1 **Alumnos:** 11 **Docentes:** 1 **Personal diverso:** 1 **Número de internos** **Instalaciones con las que cuenta:**	

Municipio: SAN JOSE DEL RINCON (124 Clave Municipio)	Número consecutivo (identificador en el mapa): 100	MAPA-58 Número de Mapa
1.- DATOS GENERALES	**2.- DATOS ESPECÍFICOS**	
Fecha de la información: 05-JUL-19 **Localidad:** SAN ANTONIO PUEBLO NUEVO **Sublocalidad:** SAN ANTONIO PUEBLO NUEVO **Categoría Administrativa:** DELEGACIÓN **Dirección:** DOMICILIO CONOCIDO S/N **CP:**50670	**Escolaridad:** BACHILLERATO, GENERAL **Nombre:** PREPARATORIA OFICIAL NO. 156 **Tipo:** PUBLICA | **Nivel:** MEDIO SUPERIOR **Clave del centro de trabajo (CCT):** 15EBH0289F **Categoria:** ESCUELA **Turno:** MATUTINO **Horario:** 08:00 A 15:10 **Aulas:** 7 **Alumnos:** 160 **Docentes:** 18 **Personal diverso:** 3 **Número de internos** **Instalaciones con las que cuenta:**	

Municipio: SAN JOSE DEL RINCON (124 Clave Municipio)	Número consecutivo (identificador en el mapa): 101	MAPA-58 Número de Mapa
1.- DATOS GENERALES	**2.- DATOS ESPECÍFICOS**	
Fecha de la información: 07-JUN-19 **Localidad:** SAN ANTONIO PUEBLO NUEVO **Sublocalidad:** SAN ANTONIO PUEBLO NUEVO **Categoría Administrativa:** DELEGACIÓN **Dirección:** DOMICILIO CONOCIDO S/N **CP:**50674	**Escolaridad:** PREESCOLAR **Nombre:** NICOLAS BRAVO **Tipo:** PUBLICA | **Nivel:** BASICO **Clave del centro de trabajo (CCT):** 15EJN1022Z **Categoria:** ESCUELA **Turno:** MATUTINO **Horario:** 09:00 A 13:30 **Aulas:** 1 **Alumnos:** 21 **Docentes:** 1 **Personal diverso:** 0 **Número de internos** **Instalaciones con las que cuenta:**	

Municipio: SAN JOSE DEL RINCON (124 Clave Municipio)	Número consecutivo (identificador en el mapa): 103	MAPA-67 Número de Mapa
1.- DATOS GENERALES	**2.- DATOS ESPECÍFICOS**	
Fecha de la información: 17-NOV-19 **Localidad:** SAN ANTONIO PUEBLO NUEVO **Sublocalidad:** EL QUELITE **Categoría Administrativa:** SUBDELEGACIÓN **Dirección:** DOMICILIO CONOCIDO S/N **CP:**50670	**Escolaridad:** PREESCOLAR **Nombre:** TS'ANA (QUELITE) **Tipo:** PUBLICA | **Nivel:** BASICO **Clave del centro de trabajo (CCT):** 15DCC0172L **Categoria:** ESCUELA **Turno:** MATUTINO **Horario:** 09:00 A 13:00 **Aulas:** 2 **Alumnos:** 25 **Docentes:** 1 **Personal diverso:** 0 **Número de internos** **Instalaciones con las que cuenta:**	

Municipio: SAN JOSE DEL RINCON (124 Clave Municipio)	Número consecutivo (identificador en el mapa): 102	MAPA-58 Número de Mapa
1.- DATOS GENERALES	**2.- DATOS ESPECÍFICOS**	
Fecha de la información: 05-JUL-19 **Localidad:** SAN ANTONIO PUEBLO NUEVO **Sublocalidad:** SAN ANTONIO PUEBLO NUEVO **Categoría Administrativa:** DELEGACIÓN **Dirección:** DOMICILIO CONOCIDO S/N **CP:**50674	**Escolaridad:** PRIMARIA **Nombre:** CUAHUTEMOC **Tipo:** PUBLICA | **Nivel:** BASICO **Clave del centro de trabajo (CCT):** 15EPR0400U **Categoria:** ESCUELA **Turno:** TIEMPO COMPLETO **Horario:** 08:00 A 16:00 **Aulas:** 18 **Alumnos:** 300 **Docentes:** 21 **Personal diverso:** 2 **Número de internos** **Instalaciones con las que cuenta:**	

Municipio: SAN JOSE DEL RINCON (124 Clave Municipio)	Número consecutivo (identificador en el mapa): 104	MAPA-67 Número de Mapa
1.- DATOS GENERALES	**2.- DATOS ESPECÍFICOS**	
Fecha de la información: 17-NOV-19 **Localidad:** SAN ANTONIO PUEBLO NUEVO **Sublocalidad:** EL QUELITE **Categoría Administrativa:** SUBDELEGACIÓN **Dirección:** DOMICILIO CONOCIDO S/N **CP:**50670	**Escolaridad:** PRIMARIA **Nombre:** TIERRA Y LIBERTAD **Tipo:** PUBLICA | **Nivel:** BASICO **Clave del centro de trabajo (CCT):** 15DPB0088C **Categoria:** ESCUELA **Turno:** MATUTINO **Horario:** 09:00 A 14:00 **Aulas:** 5 **Alumnos:** 86 **Docentes:** 4 **Personal diverso:** 0 **Número de internos** **Instalaciones con las que cuenta:**	

Municipio: SAN JOSE DEL RINCON (124 Clave Municipio)	Número consecutivo (identificador en el mapa) 105	MAPA-70 Número de Mapa
1.- DATOS GENERALES	**2.- DATOS ESPECÍFICOS**	
Fecha de la información: 20-SEP-19 **Localidad:** RAMEJE **Sublocalidad:** RAMEJE **Categoría Administrativa:** SUBDELEGACIÓN **Dirección:** DOMICILIO CONOCIDO S/N **CP:**50670	**Escolaridad:** PRIMARIA **Nombre:** MIGUEL HIDALGO **Tipo:** PUBLICA **Nivel:** BASICO **Clave del centro de trabajo (CCT):** 15EDR1556B **Categoría:** ESCUELA **Turno:** MATUTINO **Horario:** 09:00 A 14:00 **Aulas:** 10 **Alumnos:** 213 **Docentes:** 11 **Personal diverso:** 1 **Número de internos** **Instalaciones con las que cuenta:**	

Municipio: SAN JOSE DEL RINCON (124 Clave Municipio)	Número consecutivo (identificador en el mapa) 106	MAPA-61 Número de Mapa
1.- DATOS GENERALES	**2.- DATOS ESPECÍFICOS**	
Fecha de la información: 17-NOV-19 **Localidad:** LA CHISPA **Sublocalidad:** LA CHISPA **Categoría Administrativa:** DELEGACIÓN **Dirección:** DOMICILIO CONOCIDO S/N LA CHISPA **CP:**50670	**Escolaridad:** PRIMARIA **Nombre:** NIÑOS HEROES DE CHAPULTEPEC **Tipo:** PUBLICA **Nivel:** BASICO **Clave del centro de trabajo (CCT):** 15EPR1697A **Categoría:** ESCUELA **Turno:** MATUTINO **Horario:** 09:00 A 14:00 **Aulas:** 6 **Alumnos:** 111 **Docentes:** 6 **Personal diverso:** 0 **Número de internos** **Instalaciones con las que cuenta:**	

Municipio: SAN JOSE DEL RINCON (124 Clave Municipio)	Número consecutivo (identificador en el mapa) 107	MAPA-46 Número de Mapa
1.- DATOS GENERALES	**2.- DATOS ESPECÍFICOS**	
Fecha de la información: 26-JUN-19 **Localidad:** YONDECE DEL CEDRO **Sublocalidad:** YODECE DEL CEDRO **Categoría Administrativa:** DELEGACIÓN **Dirección:** DOMICILIO CONOCIDO S/N YONDECE DEL CEDRO **CP:**50665	**Escolaridad:** PRIMARIA **Nombre:** EMILIANO ZAPATA **Tipo:** PUBLICA **Nivel:** BASICO **Clave del centro de trabajo (CCT):** 15EPR2655I **Categoría:** ESCUELA **Turno:** TIEMPO COMPLETO **Horario:** 08:00 A 16:00 **Aulas:** 12 **Alumnos:** 287 **Docentes:** 11 **Personal diverso:** 0 **Número de internos** **Instalaciones con las que cuenta:**	

Municipio: SAN JOSE DEL RINCON (124 Clave Municipio)	Número consecutivo (identificador en el mapa) 108	MAPA-67 Número de Mapa
1.- DATOS GENERALES	**2.- DATOS ESPECÍFICOS**	
Fecha de la información: 14-JUN-19 **Localidad:** EL DEPOSITO **Sublocalidad:** EL PINTAL BARRIO **Categoría Administrativa:** DELEGACIÓN **Dirección:** DOMICILIO CONOCIDO S/N EL PINTAL BARRIO **CP:**50675	**Escolaridad:** PRIMARIA **Nombre:** JUSTO SIERRA **Tipo:** PUBLICA **Nivel:** BASICO **Clave del centro de trabajo (CCT):** 15ERP1029J **Categoría:** ESCUELA **Turno:** MATUTINO **Horario:** 09:00 A 14:00 **Aulas:** 12 **Alumnos:** 297 **Docentes:** 12 **Personal diverso:** 4 **Número de internos** **Instalaciones con las que cuenta:**	

Municipio: SAN JOSE DEL RINCON (124 Clave Municipio)	Número consecutivo (identificador en el mapa): 109	MAPA-62 Número de Mapa
1.- DATOS GENERALES	**2.- DATOS ESPECÍFICOS**	
Fecha de la información: 18-NOV-19 **Localidad:** EL DEPOSITO **Sublocalidad:** SANTA JUANITA BARRIO **Categoría Administrativa:** SUBDELEGACIÓN **Dirección:** DOMICILIO CONOCIDO S/N SANTA JUANITA EL DEPOSITO **CP:**50670	**Escolaridad:** PRIMARIA **Nombre:** IGNACIO ZARAGOZA **Tipo:** PUBLICA **Nivel:** BASICO **Clave del centro de trabajo (CCT):** 15EPR0906J **Categoría:** ESCUELA **Turno:** MATUTINO **Horario:** 08:00 A 16:00 **Aulas:** 6 **Alumnos:** 115 **Docentes:** 9 **Personal diverso:** 2 **Número de internos** **Instalaciones con las que cuenta:**	

Municipio: SAN JOSE DEL RINCON (124 Clave Municipio)	Número consecutivo (identificador en el mapa): 111	MAPA-11 Número de Mapa
1.- DATOS GENERALES	**2.- DATOS ESPECÍFICOS**	
Fecha de la información: 24-JUN-19 **Localidad:** SAN JERONIMO PILITAS **Sublocalidad:** SAN JERONIMO PILITAS **Categoría Administrativa:** DELEGACIÓN **Dirección:** DOMICILIO CONOCIDO S/N SAN JERONIMO PILITAS **CP:**50662	**Escolaridad:** PRIMARIA **Nombre:** MIGUEL HIDALGO **Tipo:** PUBLICA **Nivel:** BASICO **Clave del centro de trabajo (CCT):** 15EPR0593Z **Categoría:** ESCUELA **Turno:** TIEMPO COMPLETO **Horario:** 08:00 A 16:00 **Aulas:** 3 **Alumnos:** 30 **Docentes:** 2 **Personal diverso:** 0 **Número de internos** **Instalaciones con las que cuenta:**	

Municipio: SAN JOSE DEL RINCON (124 Clave Municipio)	Número consecutivo (identificador en el mapa): 110	MAPA-30 Número de Mapa
1.- DATOS GENERALES	**2.- DATOS ESPECÍFICOS**	
Fecha de la información: 25-JUN-19 **Localidad:** CONCEPCION DEL MONTE **Sublocalidad:** CONCEPCION DEL MONTE **Categoría Administrativa:** DELEGACIÓN **Dirección:** DOMICILIO CONOCIDO S/N CONCEPCION DEL MONTE **CP:**50660	**Escolaridad:** PREESCOLAR **Nombre:** MACUILXOCHITZIN **Tipo:** PUBLICA **Nivel:** BASICO **Clave del centro de trabajo (CCT):** 15KJN3308R **Categoría:** ESCUELA **Turno:** MATUTINO **Horario:** 09:00 A 13:00 **Aulas:** 4 **Alumnos:** 30 **Docentes:** 1 **Personal diverso:** 0 **Número de internos** **Instalaciones con las que cuenta:**	

Municipio: SAN JOSE DEL RINCON (124 Clave Municipio)	Número consecutivo (identificador en el mapa): 112	MAPA-40 Número de Mapa
1.- DATOS GENERALES	**2.- DATOS ESPECÍFICOS**	
Fecha de la información: 13-OCT-19 **Localidad:** FABRICA CONCEPCION **Sublocalidad:** FABRICA CONCEPCION **Categoría Administrativa:** DELEGACIÓN **Dirección:** DOMICILIO CONOCIDO S/N FABRICA CONCEPCION **CP:**50666	**Escolaridad:** PRIMARIA **Nombre:** EMILIANO ZAPATA **Tipo:** PUBLICA **Nivel:** BASICO **Clave del centro de trabajo (CCT):** 15EPR0718Q **Categoría:** ESCUELA **Turno:** TIEMPO COMPLETO **Horario:** 08:00 A 14:30 **Aulas:** 14 **Alumnos:** 320 **Docentes:** 14 **Personal diverso:** 1 **Número de internos** **Instalaciones con las que cuenta:**	

Municipio: SAN JOSE DEL RINCON (124 Clave Municipio)	Número consecutivo (identificador en el mapa): 113	MAPA-25 Número de Mapa
1.- DATOS GENERALES	**2.- DATOS ESPECÍFICOS**	
Fecha de la información: 03-JUN-19 **Localidad:** ROSA DE PALO AMARILLO **Sublocalidad:** ROSA DE PALO AMARILLO **Categoría Administrativa:** DELEGACIÓN **Dirección:** DOMICILIO CONOCIDO S/N ROSA DE PALO AMARILLO **CP:**50663	**Escolaridad:** PREESCOLAR **Nombre:** NEZAHUALCOYOT **Tipo:** PUBLICA **Nivel:** BASICO **Clave del centro de trabajo (CCT):** 15EJN1016P **Categoria:** ESCUELA **Turno:** MATUTINO **Horario:** 09:00 A 13:30 **Aulas:** 3 **Alumnos:** 21 **Docentes:** 1 **Personal diverso:** 0 **Número de internos** **Instalaciones con las que cuenta:**	

Municipio: SAN JOSE DEL RINCON (124 Clave Municipio)	Número consecutivo (identificador en el mapa): 114	MAPA-25 Número de Mapa
1.- DATOS GENERALES	**2.- DATOS ESPECÍFICOS**	
Fecha de la información: 03-JUN-19 **Localidad:** PALO AMARILLO **Sublocalidad:** PALO AMARILLO **Categoría Administrativa:** DELEGACIÓN **Dirección:** DOMICILIO CONOCIDO S/N PALO AMARILLO **CP:**50660	**Escolaridad:** PREESCOLAR **Nombre:** J. N. 11 DE JULIO **Tipo:** PUBLICA **Nivel:** BASICO **Clave del centro de trabajo (CCT):** 15EJN1399L **Categoria:** ESCUELA **Turno:** MATUTINO **Horario:** 08:00 A 14:30 **Aulas:** 5 **Alumnos:** 86 **Docentes:** 5 **Personal diverso:** 0 **Número de internos** **Instalaciones con las que cuenta:**	

Municipio: SAN JOSE DEL RINCON (124 Clave Municipio)	Número consecutivo (identificador en el mapa): 115	MAPA-42 Número de Mapa
1.- DATOS GENERALES	**2.- DATOS ESPECÍFICOS**	
Fecha de la información: 18-JUN-19 **Localidad:** LA TRINIDAD CONCEPCION **Sublocalidad:** LA TRINIDAD CONCEPCION **Categoría Administrativa:** DELEGACIÓN **Dirección:** DOMICILIO CONOCIDO S/N SAN ISIDRO LA TININIDAD **CP:**50666	**Escolaridad:** PREESCOLAR **Nombre:** ANTONIO RUIZ PEREZ **Tipo:** PUBLICA **Nivel:** BASICO **Clave del centro de trabajo (CCT):** 15EJN1446F **Categoria:** ESCUELA **Turno:** MATUTINO **Horario:** 09:00 A 13:30 **Aulas:** 1 **Alumnos:** 27 **Docentes:** 3 **Personal diverso:** 0 **Número de internos** **Instalaciones con las que cuenta:**	

Municipio: SAN JOSE DEL RINCON (124 Clave Municipio)	Número consecutivo (identificador en el mapa): 116	MAPA-64 Número de Mapa
1.- DATOS GENERALES	**2.- DATOS ESPECÍFICOS**	
Fecha de la información: 12-JUN-19 **Localidad:** SAN ANTONIO PUEBLO NUEVO **Sublocalidad:** BARRIO 44 SAN DIEGO **Categoría Administrativa:** SUBDELEGACIÓN **Dirección:** DOMICILIO CONOCIDO S/N BARRIO EL 44 SAN DIEGO **CP:**50670	**Escolaridad:** PRIMARIA **Nombre:** MIGUEL HIDALGO **Tipo:** PUBLICA **Nivel:** BASICO **Clave del centro de trabajo (CCT):** 15DPB0116Y **Categoria:** ESCUELA **Turno:** MATUTINO **Horario:** 09:00 A 14:00 **Aulas:** 6 **Alumnos:** 123 **Docentes:** 8 **Personal diverso:** 1 **Número de internos** **Instalaciones con las que cuenta:**	

Municipio: SAN JOSE DEL RINCON (124 Clave Municipio)	Número consecutivo (identificador en el mapa): 117	MAPA-57 Número de Mapa

1.- DATOS GENERALES

Fecha de la información: 18-JUN-19

Localidad: MINITA DEL CEDRO

Sublocalidad: MINITA DEL CEDRO

Categoría Administrativa: DELEGACIÓN

Dirección: DOMICILIO CONOCIDO S/N MINITA DEL CEDRO

CP:50665

2.- DATOS ESPECÍFICOS

Escolaridad: PRIMARIA
Nombre: ADOLFO LOPEZ MATEOS

Tipo: PUBLICA | **Nivel:** BASICO
Clave del centro de trabajo (CCT): 15ERP0395Z
Categoria: ESCUELA

Turno: MATUTINO
Horario: 09:00 A 14:00
Aulas: 6
Alumnos: 159
Docentes: 6
Personal diverso: 1
Número de internos
Instalaciones con las que cuenta:

Municipio: SAN JOSE DEL RINCON (124 Clave Municipio)	Número consecutivo (identificador en el mapa): 118	MAPA-21 Número de Mapa

1.- DATOS GENERALES

Fecha de la información: 14-OCT-19

Localidad: SANACOCHE EJIDO

Sublocalidad: SANACOCHE EJIDO

Categoría Administrativa: DELEGACIÓN

Dirección: DOMICILIO CONOCIDO S/N SANACOCHE EJIDO

CP:50660

2.- DATOS ESPECÍFICOS

Escolaridad: PRIMARIA
Nombre: SOR JUANA INES DE LA CRUZ

Tipo: PUBLICA | **Nivel:** BASICO
Clave del centro de trabajo (CCT): 15EPR2364T
Categoria: ESCUELA

Turno: MATUTINO
Horario: 09:00 A 14:00
Aulas: 2
Alumnos: 17
Docentes: 2
Personal diverso: 0
Número de internos
Instalaciones con las que cuenta:

Municipio: SAN JOSE DEL RINCON (124 Clave Municipio)	Número consecutivo (identificador en el mapa): 119	MAPA-65 Número de Mapa

1.- DATOS GENERALES

Fecha de la información: 11-SEP-19

Localidad: SAN JUAN PALO SECO

Sublocalidad: SAN JUAN PALO SECO

Categoría Administrativa: DELEGACIÓN

Dirección: DOMICILIO CONOCIDO S/N

CP:50670

2.- DATOS ESPECÍFICOS

Escolaridad: PRIMARIA
Nombre: PROF. CAMERINO LARA CASTILLO

Tipo: PUBLICA | **Nivel:** BASICO
Clave del centro de trabajo (CCT): 15EPR4422J
Categoria: ESCUELA

Turno: MATUTINO
Horario: 09:00 A 14:00
Aulas: 4
Alumnos: 92
Docentes: 4
Personal diverso: 0
Número de internos
Instalaciones con las que cuenta:

Municipio: SAN JOSE DEL RINCON (124 Clave Municipio)	Número consecutivo (identificador en el mapa): 120	MAPA-69 Número de Mapa

1.- DATOS GENERALES

Fecha de la información: 17-NOV-19

Localidad: EL DEPOSITO

Sublocalidad: PUENTECILLAS BARRIO

Categoría Administrativa: SUBDELEGACIÓN

Dirección: DOMICILIO CONOCIDO S/N

CP:50670

2.- DATOS ESPECÍFICOS

Escolaridad: PRIMARIA
Nombre: PROFR. CARLOS HANK GONZALEZ

Tipo: PUBLICA | **Nivel:** BASICO
Clave del centro de trabajo (CCT): 15EPR2875U
Categoria: ESCUELA

Turno: MATUTINO
Horario: 09:00 A 14:00
Aulas: 6
Alumnos: 57
Docentes: 3
Personal diverso: 0
Número de internos
Instalaciones con las que cuenta:

Municipio: SAN JOSE DEL RINCON (124 Clave Municipio)	Número consecutivo (identificador en el mapa): 121	MAPA-15 Número de Mapa
1.- DATOS GENERALES	**2.- DATOS ESPECÍFICOS**	
Fecha de la información: 02-JUL-19 **Localidad:** PANCHO MAYA **Sublocalidad:** PANCHO MAYA **Categoría Administrativa:** DELEGACIÓN **Dirección:** DOMICILIO CONOCIDO S/N **CP:**50660	**Escolaridad:** PRIMARIA **Nombre:** EMILIANO ZAPATA **Tipo:** PUBLICA **Nivel:** BASICO **Clave del centro de trabajo (CCT):** **Categoria:** ESCUELA **Turno:** MATUTINO **Horario:** 09:00 A 14:00 **Aulas:** 2 **Alumnos:** 21 **Docentes:** 1 **Personal diverso:** 0 **Número de internos** **Instalaciones con las que cuenta:**	

Municipio: SAN JOSE DEL RINCON (124 Clave Municipio)	Número consecutivo (identificador en el mapa): 123	MAPA-6 Número de Mapa
1.- DATOS GENERALES	**2.- DATOS ESPECÍFICOS**	
Fecha de la información: 24-OCT-19 **Localidad:** SAN MIGUEL DEL CENTRO **Sublocalidad:** SAN MIGUEL DEL CENTRO **Categoría Administrativa:** DELEGACION **Dirección:** CARR. PRINCIPAL A SAN MIGUEL DEL CENTRO **CP:**50663	**Escolaridad:** PRIMARIA **Nombre:** MARGARITA MAZA DE JUAREZ **Tipo:** PUBLICA **Nivel:** BASICO **Clave del centro de trabajo (CCT):** 15EPR4771M **Categoria:** ESCUELA **Turno:** MATUTINO **Horario:** 09:00 A 14:00 **Aulas:** 9 **Alumnos:** 146 **Docentes:** 10 **Personal diverso:** 1 **Número de internos** **Instalaciones con las que cuenta:**	

Municipio: SAN JOSE DEL RINCON (124 Clave Municipio)	Número consecutivo (identificador en el mapa): 122	MAPA-6 Número de Mapa
1.- DATOS GENERALES	**2.- DATOS ESPECÍFICOS**	
Fecha de la información: 24-OCT-19 **Localidad:** SAN MIGUEL DEL CENTRO **Sublocalidad:** SAN MIGUEL DEL CENTRO **Categoría Administrativa:** DELEGACION **Dirección:** CARR. PRINCIPAL LA CUADRILLA - EL CAPULIN **CP:**50682	**Escolaridad:** PRIMARIA **Nombre:** NUTSIRESE **Tipo:** PUBLICA **Nivel:** BASICO **Clave del centro de trabajo (CCT):** 15DPB0219U **Categoria:** ESCUELA **Turno:** MATUTINO **Horario:** 09:00 A 14:00 **Aulas:** 12 **Alumnos:** 143 **Docentes:** 7 **Personal diverso:** 0 **Número de internos** **Instalaciones con las que cuenta:**	

Municipio: SAN JOSE DEL RINCON (124 Clave Municipio)	Número consecutivo (identificador en el mapa): 124	MAPA-4 Número de Mapa
1.- DATOS GENERALES	**2.- DATOS ESPECÍFICOS**	
Fecha de la información: 13-OCT-19 **Localidad:** LA CUADRILLA SAN MIGUEL DEL CENTRO **Sublocalidad:** LA CUADRILLA SAN MIGUEL DEL CENTRO **Categoría Administrativa:** DELEGACION **Dirección:** CARR. PRINCIPAL A LA PUERTA **CP:**50682	**Escolaridad:** PRIMARIA **Nombre:** PROFRA. TRINIDAD LOVERA CRUZ **Tipo:** PUBLICA **Nivel:** BASICO **Clave del centro de trabajo (CCT):** 15EPR4833I **Categoria:** ESCUELA **Turno:** MATUTINO **Horario:** 09:00 A 14:00 **Aulas:** 7 **Alumnos:** 65 **Docentes:** 5 **Personal diverso:** 0 **Número de internos** **Instalaciones con las que cuenta:**	

Municipio: SAN JOSE DEL RINCON (124 Clave Municipio)	Número consecutivo (identificador en el mapa): 125	MAPA-4 Número de Mapa
1.- DATOS GENERALES	**2.- DATOS ESPECÍFICOS**	
Fecha de la información: 13-OCT-19	**Escolaridad:** PRIMARIA **Nombre:** EMILIANO ZAPATA	
Localidad: SAN MIGUEL DEL CENTRO	**Tipo:** PUBLICA | **Nivel:** BASICO **Clave del centro de trabajo (CCT):** 15EPR1479N **Categoria:** ESCUELA	
Sublocalidad: SAN MIGUEL DEL CENTRO	**Turno:** MATUTINO **Horario:** 09:00 A 14:00 **Aulas:** 12 **Alumnos:** 235 **Docentes:** 14 **Personal diverso:** 0 **Número de internos** **Instalaciones con las que cuenta:**	
Categoría Administrativa: DELEGACION		
Dirección: CARR. PRINCIPAL A SAN MIGUEL DEL CENTRO **CP:**50664		

Municipio: SAN JOSE DEL RINCON (124 Clave Municipio)	Número consecutivo (identificador en el mapa): 127	MAPA-59 Número de Mapa
1.- DATOS GENERALES	**2.- DATOS ESPECÍFICOS**	
Fecha de la información: 13-OCT-19	**Escolaridad:** SECUNDARIA **Nombre:** AXAYACATL	
Localidad: SAN ANTONIO PUEBLO NUEVO	**Tipo:** PUBLICA | **Nivel:** MEDIA BASICA **Clave del centro de trabajo (CCT):** 15DES0294V **Categoria:** ESCUELA	
Sublocalidad: AGUA ZARCA	**Turno:** MATUTINO **Horario:** 08:00 A 14:10 **Aulas:** 7 **Alumnos:** 130 **Docentes:** 9 **Personal diverso:** 0 **Número de internos** **Instalaciones con las que cuenta:**	
Categoría Administrativa: SUBDELEGACION		
Dirección: CARR. A AGUA ZARCA **CP:**50680		

Municipio: SAN JOSE DEL RINCON (124 Clave Municipio)	Número consecutivo (identificador en el mapa): 126	MAPA-10 Número de Mapa
1.- DATOS GENERALES	**2.- DATOS ESPECÍFICOS**	
Fecha de la información: 15-JUL-19	**Escolaridad:** PRIMARIA **Nombre:** EMILIANO ZAPATA	
Localidad: SAN MIGUEL DEL CENTRO	**Tipo:** PUBLICA | **Nivel:** BASICO **Clave del centro de trabajo (CCT):** 15EPT4106S **Categoria:** ESCUELA	
Sublocalidad: SAN MIGUEL DEL CENTRO	**Turno:** VESPERTINO VESPERTINO **Horario:** 14:00 A 18:00 14:00 A 18:00 **Aulas:** 12 12 **Alumnos:** 36 282 **Docentes:** 3 13 **Personal diverso:** 3 **Número de internos** **Instalaciones con las que cuenta:**	
Categoría Administrativa: DELEGACION		
Dirección: CARR. PRINCIPAL A SAN MIGUEL DEL CENTRO **CP:**50680		

Municipio: SAN JOSE DEL RINCON (124 Clave Municipio)	Número consecutivo (identificador en el mapa): 128	MAPA-71 Número de Mapa
1.- DATOS GENERALES	**2.- DATOS ESPECÍFICOS**	
Fecha de la información: 15-JUN-19	**Escolaridad:** SECUNDARIA **Nombre:** PROF. AGRIPIN GARCIA ESTRADA	
Localidad: SAN ANTONIO PUEBLO NUEVO	**Tipo:** PUBLICA | **Nivel:** MEDIA BASICA **Clave del centro de trabajo (CCT):** 15EES1365E **Categoria:** ESCUELA	
Sublocalidad: BARRIO 44 SAN DIEGO	**Turno:** MATUTINO **Horario:** 08:00 A 14:10 **Aulas:** 5 **Alumnos:** 54 **Docentes:** 7 **Personal diverso:** 0 **Número de internos** **Instalaciones con las que cuenta:**	
Categoría Administrativa: SUBDELEGACION		
Dirección: CARR. A BARRIO 44 SAN DIEGO **CP:**50670		

Municipio: SAN JOSE DEL RINCON (Clave Municipio: 124)	Número consecutivo (identificador en el mapa): 129	Número de Mapa: MAPA-71

1.- DATOS GENERALES

Fecha de la información: 14-JUL-19

Localidad: SAN ANTONIO PUEBLO NUEVO

Sublocalidad: BARRIO 44 SAN DIEGO

Categoría Administrativa: SUBDELEGACION

Dirección: CARR. A BARRIO 44 SAN DIEGO

CP:50670

2.- DATOS ESPECÍFICOS

Escolaridad: PRIMARIA
Nombre: MIGUEL HIDALGO Y COSTILLA

Tipo: PUBLICA | **Nivel:** BASICO
Clave del centro de trabajo (CCT): 15DPB0116Y
Categoria: ESCUELA

Turno: MATUTINO
Horario: 09:00 A 14:00
Aulas: 4
Alumnos: 65
Docentes: 8
Personal diverso: 3
Número de internos
Instalaciones con las que cuenta:

Municipio: SAN JOSE DEL RINCON (Clave Municipio: 124)	Número consecutivo (identificador en el mapa): 131	Número de Mapa: MAPA-64

1.- DATOS GENERALES

Fecha de la información: 03-JUN-19

Localidad: SAN ANTONIO PUEBLO NUEVO

Sublocalidad: BARRIO SANTA ANA PUEBLO NUEVO

Categoría Administrativa: SUBDELEGACION

Dirección: CARR. A SANTA ANA - SAN ANTONIO PUEBLO NUEVO

CP:50670

2.- DATOS ESPECÍFICOS

Escolaridad: PRIMARIA
Nombre: JOSEFA ORTIZ DE DOMINGUEZ

Tipo: PUBLICA | **Nivel:** BASICO
Clave del centro de trabajo (CCT): 15DPB0185U
Categoria: ESCUELA

Turno: MATUTINO
Horario: 09:00 A 14:00
Aulas: 5
Alumnos: 68
Docentes: 3
Personal diverso: 0
Número de internos
Instalaciones con las que cuenta:

Municipio: SAN JOSE DEL RINCON (Clave Municipio: 124)	Número consecutivo (identificador en el mapa): 130	Número de Mapa: MAPA-62

1.- DATOS GENERALES

Fecha de la información: 27-MAR-20

Localidad: LOS LOBOS

Sublocalidad: LOS LOBOS SEGUNDA SECCION

Categoría Administrativa:

Dirección:

CP:

2.- DATOS ESPECÍFICOS

Escolaridad: SECUNDARIA
Nombre: NIÑOS HEROES DE CHAPULTEPEC

Tipo: | **Nivel:** MEDIA BASICA
Clave del centro de trabajo (CCT):
Categoria:

Turno: MATUTINO
Horario: 08:00 A 14:10
Aulas: 10
Alumnos: 235
Docentes: 6
Personal diverso: 0
Número de internos
Instalaciones con las que cuenta:

Municipio: SAN JOSE DEL RINCON (Clave Municipio: 124)	Número consecutivo (identificador en el mapa): 132	Número de Mapa: MAPA-59

1.- DATOS GENERALES

Fecha de la información: 10-NOV-19

Localidad: SAN ANTONIO PUEBLO NUEVO

Sublocalidad: AGUA ZARCA

Categoría Administrativa: SUBDELEGACION

Dirección: CARR. A AGUA ZARCA

CP:50670

2.- DATOS ESPECÍFICOS

Escolaridad: PRIMARIA
Nombre: 20 DE NOVIEMBRE

Tipo: PUBLICA | **Nivel:** BASICO
Clave del centro de trabajo (CCT): 15EPR1538M
Categoria: ESCUELA

Turno: MATUTINO
Horario: 09:00 A 14:00
Aulas: 7
Alumnos: 161
Docentes: 6
Personal diverso: 0
Número de internos
Instalaciones con las que cuenta:

Municipio: SAN JOSE DEL RINCON (124 Clave Municipio)	Número consecutivo (identificador en el mapa): 133	MAPA-59 Número de Mapa
1.- DATOS GENERALES	**2.- DATOS ESPECÍFICOS**	
Fecha de la información: 10-JUL-19 **Localidad:** EJIDO LOS PINTADOS **Sublocalidad:** EJIDO LOS PINTADOS **Categoría Administrativa:** DELEGACION **Dirección:** CARR. A LOS PINTADOS **CP:**50670	**Escolaridad:** PRIMARIA **Nombre:** SOR JUANA INES DE LA CRUZ **Tipo:** PUBLICA | **Nivel:** BASICO **Clave del centro de trabajo (CCT):** 15KPR05677L **Categoría:** ESCUELA **Turno:** MATUTINO **Horario:** 09:00 A 14:00 **Aulas:** 3 **Alumnos:** 20 **Docentes:** 2 **Personal diverso:** 0 **Número de internos** **Instalaciones con las que cuenta:**	

Municipio: SAN JOSE DEL RINCON (124 Clave Municipio)	Número consecutivo (identificador en el mapa): 135	MAPA-59 Número de Mapa
1.- DATOS GENERALES	**2.- DATOS ESPECÍFICOS**	
Fecha de la información: 21-JUN-19 **Localidad:** SAN ANTONIO PUEBLO NUEVO **Sublocalidad:** AGUA ZARCA **Categoría Administrativa:** SUBDELEGACION **Dirección:** CARR. A AGUA ZARCA - SAN ANTONIO PUEBLO NUEVO **CP:**50670	**Escolaridad:** PREESCOLAR **Nombre:** CARLOS FUENTES **Tipo:** PUBLICA | **Nivel:** BASICO **Clave del centro de trabajo (CCT):** **Categoría:** ESCUELA **Turno:** MATUTINO **Horario:** 09:00 A 13:00 **Aulas:** 2 **Alumnos:** 31 **Docentes:** 2 **Personal diverso:** 0 **Número de internos** **Instalaciones con las que cuenta:**	

Municipio: SAN JOSE DEL RINCON (124 Clave Municipio)	Número consecutivo (identificador en el mapa): 134	MAPA-64 Número de Mapa
1.- DATOS GENERALES	**2.- DATOS ESPECÍFICOS**	
Fecha de la información: 03-JUN-19 **Localidad:** BARRIO SANTA ANA PUEBLO NUEVO **Sublocalidad:** BARRIO SANTA ANA PUEBLO NUEVO **Categoría Administrativa:** SUBDELEGACION **Dirección:** CARR. A SANTA ANA - SAN ANTONIO PUEBLO NUEVO **CP:**50670	**Escolaridad:** PREESCOLAR **Nombre:** JUAN ESCUTIA **Tipo:** PUBLICA | **Nivel:** BASICO **Clave del centro de trabajo (CCT):** 15DCC0358Q **Categoría:** ESCUELA **Turno:** MATUTINO **Horario:** 09:00 A 13:00 **Aulas:** 2 **Alumnos:** 17 **Docentes:** 1 **Personal diverso:** 0 **Número de internos** **Instalaciones con las que cuenta:**	

Municipio: SAN JOSE DEL RINCON (124 Clave Municipio)	Número consecutivo (identificador en el mapa): 136	MAPA-71 Número de Mapa
1.- DATOS GENERALES	**2.- DATOS ESPECÍFICOS**	
Fecha de la información: 21-JUN-19 **Localidad:** SAN ANTONIO PUEBLO NUEVO **Sublocalidad:** BARRIO 44 SAN DIEGO **Categoría Administrativa:** SUBDELEGACION **Dirección:** CARR. A BARRIO 44 SAN DIEGO **CP:**50670	**Escolaridad:** PREESCOLAR **Nombre:** JAIME NUNO **Tipo:** PUBLICA | **Nivel:** BASICO **Clave del centro de trabajo (CCT):** 15EJN2932E **Categoría:** ESCUELA **Turno:** MATUTINO **Horario:** 09:00 A 13:30 **Aulas:** 1 **Alumnos:** 22 **Docentes:** 1 **Personal diverso:** 1 **Número de internos** **Instalaciones con las que cuenta:**	

Municipio: SAN JOSE DEL RINCON (Clave Municipio: 124)	Número consecutivo (identificador en el mapa): 137	MAPA-64 (Número de Mapa)

1.- DATOS GENERALES

Fecha de la información: 03-JUL-19

Localidad: SAN ANTONIO PUEBLO NUEVO

Sublocalidad: LINDERO

Categoría Administrativa: SUBDELEGACION

Dirección: CARR. ALINDERO - SAN ANTONIO PUEBLO NUEVO

CP:50670

2.- DATOS ESPECÍFICOS

Escolaridad: PREESCOLAR
Nombre: "NUTSITJANTREJE" EL VENADITO

Tipo: PUBLICA | **Nivel:** BASICO
Clave del centro de trabajo (CCT): 15DCC0385N
Categoría: ESCUELA

Turno: MATUTINO
Horario: 09:00 A 13:30
Aulas: 2
Alumnos: 15
Docentes: 1
Personal diverso: 1
Número de internos
Instalaciones con las que cuenta:

Municipio: SAN JOSE DEL RINCON (Clave Municipio: 124)	Número consecutivo (identificador en el mapa): 139	MAPA-67 (Número de Mapa)

1.- DATOS GENERALES

Fecha de la información: 10-JUL-19

Localidad: EL DEPOSITO

Sublocalidad: EL PINTAL BARRIO

Categoría Administrativa: SUBDELEGACION

Dirección: CARRETERA PRINCIPPAL EL DEPOSITO EL PINTAL

CP:50682

2.- DATOS ESPECÍFICOS

Escolaridad: PREESCOLAR
Nombre: FELIPE VILLANUEVA

Tipo: PUBLICA | **Nivel:** BASICO
Clave del centro de trabajo (CCT): 15JN0267N
Categoría: ESCUELA

Turno: MATUTINO
Horario: 09:00 A 13:30
Aulas: 4
Alumnos: 60
Docentes: 3
Personal diverso: 0
Número de internos
Instalaciones con las que cuenta:

Municipio: SAN JOSE DEL RINCON (Clave Municipio: 124)	Número consecutivo (identificador en el mapa): 138	MAPA-50 (Número de Mapa)

1.- DATOS GENERALES

Fecha de la información: 05-JUL-19

Localidad: BARRIO EL PINTADO PUEBLO NUEVO

Sublocalidad: BARRIO EL PINTADO PUEBLO NUEVO

Categoría Administrativa: DELEGACION

Dirección: CARR. A LOS PINTADOS

CP:50670

2.- DATOS ESPECÍFICOS

Escolaridad: PREESCOLAR
Nombre: "NUTSIXEPJE" LA MARIPOSITA

Tipo: PUBLICA | **Nivel:** BASICO
Clave del centro de trabajo (CCT): 15DCC0386M
Categoría: ESCUELA

Turno: MATUTINO
Horario: 09:00 A 13:30
Aulas: 1
Alumnos: 17
Docentes: 1
Personal diverso: 0
Número de internos
Instalaciones con las que cuenta:

Municipio: SAN JOSE DEL RINCON (Clave Municipio: 124)	Número consecutivo (identificador en el mapa): 140	MAPA-62 (Número de Mapa)

1.- DATOS GENERALES

Fecha de la información: 16-JUL-19

Localidad: EL DEPOSITO

Sublocalidad: BARRIO SANTA JUANITA

Categoría Administrativa: DELEGACION

Dirección: CARRETERA PRINCIPAL EL DEPOSITO BARRIO SANTA JUANITA

CP:50665

2.- DATOS ESPECÍFICOS

Escolaridad: PRIMARIA
Nombre: GENERAL IGNACIO ZARAGOZA

Tipo: PUBLICA | **Nivel:** BASICO
Clave del centro de trabajo (CCT): 15EPR0906J
Categoría: ESCUELA

Turno: MATUTINO
Horario: 09:00 A 14:00
Aulas: 7
Alumnos: 131
Docentes: 6
Personal diverso: 0
Número de internos
Instalaciones con las que cuenta:

Municipio: SAN JOSE DEL RINCON (Clave Municipio: 124)	Número consecutivo (identificador en el mapa): 141	Número de Mapa: MAPA-67

1.- DATOS GENERALES

Fecha de la información: 14-JUL-19

Localidad: EL DEPOSITO

Sublocalidad: EL PINTAL BARRIO

Categoría Administrativa: DELEGACION

Dirección: CARRETERA PRINCIPAL EL DEPOSITO BARRIO SANTA JUANITA

CP:50680

2.- DATOS ESPECÍFICOS

Escolaridad: SECUNDARIA
Nombre: MANUEL GOMEZ MARIN

Tipo: PUBLICA | **Nivel:** BASICO
Clave del centro de trabajo (CCT): 15EES1249O
Categoría: ESCUELA

Turno:	MATUTINO
Horario:	09:00 A 14:10
Aulas:	3
Alumnos:	138
Docentes:	7
Personal diverso:	0
Número de internos	
Instalaciones con las que cuenta:	

Municipio: SAN JOSE DEL RINCON (Clave Municipio: 124)	Número consecutivo (identificador en el mapa): 142	Número de Mapa: MAPA-42

1.- DATOS GENERALES

Fecha de la información: 16-NOV-19

Localidad: TRINIDAD CONCEPCION

Sublocalidad: TRINIDAD CONCEPCIÓN

Categoría Administrativa: DELEGACIÓN

Dirección: DOMICILIO CONOCIDO S/N TRINIDAD CONCEPCIÓN

CP:50668

2.- DATOS ESPECÍFICOS

Escolaridad: PRIMARIA
Nombre: PADRE DE LA REFORMA

Tipo: PUBLICA | **Nivel:** BASICO
Clave del centro de trabajo (CCT): 15DPR0185V
Categoría: ESCUELA

Turno:	MATUTINO
Horario:	08:00 A 16:00
Aulas:	12
Alumnos:	290
Docentes:	12
Personal diverso:	2
Número de internos	
Instalaciones con las que cuenta:	

Municipio: SAN JOSE DEL RINCON (Clave Municipio: 124)	Número consecutivo (identificador en el mapa): 143	Número de Mapa: MAPA-60

1.- DATOS GENERALES

Fecha de la información: 27-MAR-20

Localidad: LAS ROSAS

Sublocalidad: LAS ROSAS

Categoría Administrativa:

Dirección:

CP:

2.- DATOS ESPECÍFICOS

Escolaridad: SECUNDARIA
Nombre: NEZAHUALPILLI

Tipo: | **Nivel:** MEDIA BASICA
Clave del centro de trabajo (CCT):
Categoría:

Turno:	MATUTINO	VESPERTINO
Horario:	08:00 A 14:10	14:00 A 18:00
Aulas:	14	156
Alumnos:	135	6
Docentes:	6	
Personal diverso:	0	
Número de internos		
Instalaciones con las que cuenta:		

Municipio: SAN JOSE DEL RINCON (Clave Municipio: 124)	Número consecutivo (identificador en el mapa): 144	Número de Mapa: MAPA-65

1.- DATOS GENERALES

Fecha de la información: 11-SEP-19

Localidad: SAN JUAN PALO SECO

Sublocalidad: SAN JUAN PALO SECO

Categoría Administrativa: DELEGACION

Dirección: DOMICILIO CONOCIDO S/N SAN JUAN PALO SECO

CP:50676

2.- DATOS ESPECÍFICOS

Escolaridad: PREESCOLAR
Nombre: JUAN ESCUTIA

Tipo: PUBLICA | **Nivel:** BASICO
Clave del centro de trabajo (CCT): 15KJN1329A
Categoría: ESCUELA

Turno:	MATUTINO
Horario:	09:00 A 13:00
Aulas:	1
Alumnos:	12
Docentes:	1
Personal diverso:	0
Número de internos	
Instalaciones con las que cuenta:	

Municipio: SAN JOSE DEL RINCON (Clave Municipio: 124)	Número consecutivo (identificador en el mapa): 145	MAPA-65 Número de Mapa

1.- DATOS GENERALES

Fecha de la información: 13-SEP-19

Localidad: SAN JUAN PALO SECO

Sublocalidad: LA MAGDALENA

Categoría Administrativa: SUBDELEGACION

Dirección: DOMICILIO CONOCIDO S/N LA MAGDALENA SAN JUAN PALO SECO

CP:50676

2.- DATOS ESPECÍFICOS

Escolaridad: PRIMARIA
Nombre: HERIBERTO ENRIQUEZ

Tipo: PUBLICA | **Nivel:** BASICO
Clave del centro de trabajo (CCT): 15EPR4585R
Categoria: ESCUELA

Turno: MATUTINO
Horario: 09:00 A 14:00
Aulas: 4
Alumnos: 70
Docentes: 4
Personal diverso: 0
Número de internos
Instalaciones con las que cuenta:

Municipio: SAN JOSE DEL RINCON (Clave Municipio: 124)	Número consecutivo (identificador en el mapa): 147	MAPA-68 Número de Mapa

1.- DATOS GENERALES

Fecha de la información: 15-NOV-19

Localidad: LOS PINTADOS

Sublocalidad: LOS PINTADOS

Categoría Administrativa: DELEGACION

Dirección: DOMICILIO CONOCIDO S/N LOS PINTADOS PUEBLO NUEVO

CP:50673

2.- DATOS ESPECÍFICOS

Escolaridad: PRIMARIA
Nombre: NICOLAS BRAVO

Tipo: PUBLICA | **Nivel:** BASICO
Clave del centro de trabajo (CCT): 15EPR1545W
Categoria: ESCUELA

Turno: MATUTINO
Horario: 08:00 A 13:00
Aulas: 3
Alumnos: 81
Docentes: 3
Personal diverso: 0
Número de internos
Instalaciones con las que cuenta:

Municipio: SAN JOSE DEL RINCON (Clave Municipio: 124)	Número consecutivo (identificador en el mapa): 146	MAPA-55 Número de Mapa

1.- DATOS GENERALES

Fecha de la información: 21-JUN-19

Localidad: SAN ANTONIO PUEBLO NUEVO

Sublocalidad: SANTA ANA

Categoría Administrativa: SUBDELEGACION

Dirección: DOMICILIO CONOCIDO S/N SANTA ANA - SAN ANTONIO PUEBLO NUEVO

CP:50670

2.- DATOS ESPECÍFICOS

Escolaridad: PRIMARIA
Nombre: JOSEFA ORTIZ DE DOMINGUEZ

Tipo: PUBLICA | **Nivel:** BASICO
Clave del centro de trabajo (CCT): 15DPB0185U
Categoria: ESCUELA

Turno: MATUTINO
Horario: 09:00 A 14:00
Aulas: 3
Alumnos: 81
Docentes: 6
Personal diverso: 0
Número de internos
Instalaciones con las que cuenta:

Municipio: SAN JOSE DEL RINCON (Clave Municipio: 124)	Número consecutivo (identificador en el mapa): 148	MAPA-55 Número de Mapa

1.- DATOS GENERALES

Fecha de la información: 13-NOV-19

Localidad: RANCHERIA LOS DOLORES

Sublocalidad: RANCHERIA LOS DOLORES

Categoría Administrativa: DELEGACION

Dirección: DOMICILIO CONOCIDO S/N RANCHERIA DE LOS DOLORES

CP:50670

2.- DATOS ESPECÍFICOS

Escolaridad: PRIMARIA
Nombre: 16 DE SEPTIEMBRE

Tipo: PUBLICA | **Nivel:** BASICO
Clave del centro de trabajo (CCT): 15EPR2876T
Categoria: ESCUELA

Turno: MATUTINO
Horario: 09:00 A 14:00
Aulas: 4
Alumnos: 41
Docentes: 3
Personal diverso: 0
Número de internos
Instalaciones con las que cuenta:

Municipio: SAN JOSE DEL RINCON (124 Clave Municipio)	Número consecutivo (identificador en el mapa): 149	MAPA-34 Número de Mapa

1.- DATOS GENERALES

Fecha de la información: 06-SEP-19

Localidad: SAN JERONIMO DE LOS DOLORES

Sublocalidad: SAN JERONIMO DE LOS DOLORES

Categoría Administrativa: DELEGACION

Dirección: DOMICILIO CONOCIDO S/N SAN JERONIMO DE LOS DOLORES

CP:50689

2.- DATOS ESPECÍFICOS

Escolaridad: PRIMARIA
Nombre: NARCISO MENDOZA

Tipo: PUBLICA | **Nivel:** BASICO
Clave del centro de trabajo (CCT): 15EPR1539L
Categoria: ESCUELA

Turno: MATUTINO
Horario: 09:00 A 14:00
Aulas: 12
Alumnos: 366
Docentes: 13
Personal diverso: 4
Número de internos
Instalaciones con las que cuenta:

Municipio: SAN JOSE DEL RINCON (124 Clave Municipio)	Número consecutivo (identificador en el mapa): 151	MAPA-10 Número de Mapa

1.- DATOS GENERALES

Fecha de la información: 14-OCT-19

Localidad: SAN FRANCISCO DE LA LOMA

Sublocalidad: SAN FRANCISCO DE LA LOMA

Categoría Administrativa: DELEGACION

Dirección: DOMICILIO CONOCIDO S/N SAN FRANCISCO DE LA LOMA

CP:50663

2.- DATOS ESPECÍFICOS

Escolaridad: PRESCOLAR
Nombre: ANTONIO MACHADO

Tipo: PUBLICA | **Nivel:** BASICO
Clave del centro de trabajo (CCT): 15EJN0272Z
Categoria: ESCUELA

Turno: MATUTINO
Horario: 08:30 A 13:30
Aulas: 4
Alumnos: 60
Docentes: 3
Personal diverso: 0
Número de internos
Instalaciones con las que cuenta:

Municipio: SAN JOSE DEL RINCON (124 Clave Municipio)	Número consecutivo (identificador en el mapa): 150	MAPA-44 Número de Mapa

1.- DATOS GENERALES

Fecha de la información: 06-SEP-19

Localidad: SAN MIGUEL AGUA BENDITA

Sublocalidad: SAN MIGUEL AGUA BENDITA

Categoría Administrativa: DELEGACION

Dirección: DOMICILIO CONOCIDO S/N SAN MIGUEL AGUA BENDITA

CP:50664

2.- DATOS ESPECÍFICOS

Escolaridad: SECUNDARIA
Nombre:

Tipo: PUBLICA | **Nivel:**
Clave del centro de trabajo (CCT): 15ECT0155K
Categoria: ESCUELA

Turno:
Horario:
Aulas: 3
Alumnos: 74
Docentes: 13
Personal diverso: 0
Número de internos
Instalaciones con las que cuenta:

Municipio: SAN JOSE DEL RINCON (124 Clave Municipio)	Número consecutivo (identificador en el mapa): 152	MAPA-44 Número de Mapa

1.- DATOS GENERALES

Fecha de la información: 05-SEP-19

Localidad: SAN MIGUEL AGUA BENDITA

Sublocalidad: SAN MIGUEL AGUA BENDITA

Categoría Administrativa: DELEGACION

Dirección: DOMICILIO CONOSIDO S/N SAN MIGUEL AGUA BENDITA

CP:50664

2.- DATOS ESPECÍFICOS

Escolaridad: SECUNDARIA
Nombre: 0FIC. No.0556 DR. MAXIMILIANO RUIZ CASTAÑEDA

Tipo: PUBLICA | **Nivel:** MEDIA BASICA
Clave del centro de trabajo (CCT): 15EES0873B
Categoria: ESCUELA

Turno: MATUTINO
Horario: 08:00 A 14:10
Aulas: 6
Alumnos: 228
Docentes: 15
Personal diverso: 0
Número de internos
Instalaciones con las que cuenta:

Municipio: SAN JOSE DEL RINCON (124 Clave Municipio)	Número consecutivo (identificador en el mapa): 153	MAPA-44 Número de Mapa
1.- DATOS GENERALES	**2.- DATOS ESPECÍFICOS**	
Fecha de la información: 06-SEP-19 **Localidad:** SAN MIGUEL AGUA BENDITA **Sublocalidad:** SAN MIGUEL AGUA BENDITA **Categoría Administrativa:** DELEGACION **Dirección:** DOMICILIO CONOSIDO S/N SAN MIGUEL AGUA BENDITA **CP:**50664	**Escolaridad:** PRIMARIA **Nombre:** LIC. BENITO JUAREZ **Tipo:** PUBLICA **Nivel:** BASICO **Clave del centro de trabajo (CCT):** 15EPR0404Q **Categoria:** ESCUELA **Turno:** MATUTINO **Horario:** 08:00 A 16:00 **Aulas:** 18 **Alumnos:** 351 **Docentes:** 20 **Personal diverso:** 0 **Número de internos** **Instalaciones con las que cuenta:**	

Municipio: SAN JOSE DEL RINCON (124 Clave Municipio)	Número consecutivo (identificador en el mapa): 155	MAPA-44 Número de Mapa
1.- DATOS GENERALES	**2.- DATOS ESPECÍFICOS**	
Fecha de la información: 09-SEP-19 **Localidad:** SAN MIGUEL AGUA BENDITA **Sublocalidad:** SAN MIGUEL AGUA BENDITA **Categoría Administrativa:** DELEGACION **Dirección:** DOMICILIO CONOCIDO S/N SAN MIGUEL AGUA BENDITA **CP:**50664	**Escolaridad:** PRIMARIA **Nombre:** ESC. PRIM. ACAMAPICHTLI **Tipo:** PUBLICA **Nivel:** BASICO **Clave del centro de trabajo (CCT):** 15DPR3107L **Categoria:** ESCUELA **Turno:** MATUTINO **Horario:** 08:30 A 13:30 **Aulas:** 7 **Alumnos:** 184 **Docentes:** 8 **Personal diverso:** 0 **Número de internos** **Instalaciones con las que cuenta:**	

Municipio: SAN JOSE DEL RINCON (124 Clave Municipio)	Número consecutivo (identificador en el mapa): 154	MAPA-44 Número de Mapa
1.- DATOS GENERALES	**2.- DATOS ESPECÍFICOS**	
Fecha de la información: 06-SEP-19 **Localidad:** SAN MIGUEL CHISDA **Sublocalidad:** SAN MIGUEL CHISDA **Categoría Administrativa:** DELEGACION **Dirección:** DOMICILIO CONOCIDO S/N SAN MIGUEL CHISDA **CP:**50667	**Escolaridad:** PRIMARIA **Nombre:** LIC.ALFREDO DEL MAZO GONZALEZ **Tipo:** PUBLICA **Nivel:** BASICO **Clave del centro de trabajo (CCT):** 15EPR2429M **Categoria:** ESCUELA **Turno:** MATUTINO **Horario:** 08:00 A 13:00 **Aulas:** 5 **Alumnos:** 54 **Docentes:** 3 **Personal diverso:** 0 **Número de internos** **Instalaciones con las que cuenta:**	

Municipio: SAN JOSE DEL RINCON (124 Clave Municipio)	Número consecutivo (identificador en el mapa): 156	MAPA-44 Número de Mapa
1.- DATOS GENERALES	**2.- DATOS ESPECÍFICOS**	
Fecha de la información: 06-SEP-19 **Localidad:** SAN MIGUEL AGUA BENDITA **Sublocalidad:** SAN MIGUEL AGUA BENDITA **Categoría Administrativa:** DELEGACION **Dirección:** DOMICILIO CONOCIDO S/N SAN MIGUEL AGUA BENDITA **CP:**50665	**Escolaridad:** PRESCOLAR **Nombre:** CARMEN JORDAN **Tipo:** PUBLICA **Nivel:** BASICO **Clave del centro de trabajo (CCT):** 15EJN0264Q **Categoria:** ESCUELA **Turno:** MATUTINO **Horario:** 08:45 A 13:30 **Aulas:** 3 **Alumnos:** 46 **Docentes:** 2 **Personal diverso:** 0 **Número de internos** **Instalaciones con las que cuenta:**	

Municipio: SAN JOSE DEL RINCON (124 Clave Municipio)	Número consecutivo (identificador en el mapa): 157	MAPA-55 Número de Mapa
1.- DATOS GENERALES	**2.- DATOS ESPECÍFICOS**	
Fecha de la información: 13-NOV-19 **Localidad:** EJIDO LOS PINTADOS **Sublocalidad:** EJIDO LOS PINTADOS **Categoría Administrativa:** DELEGACION **Dirección:** DOMICILIO CONOCIDO S/N EJIDO LOS PINTADOS **CP:**50673	**Escolaridad:** PRESCOLAR **Nombre:** LIC. ISIDRO FABELA **Tipo:** PUBLICA **Nivel:** BASICO **Clave del centro de trabajo (CCT):** 15EJN4137V **Categoria:** ESCUELA **Turno:** MATUTINO **Horario:** 09:00 A 13:00 **Aulas:** 2 **Alumnos:** 11 **Docentes:** 1 **Personal diverso:** 0 **Número de internos** **Instalaciones con las que cuenta:**	

Municipio: SAN JOSE DEL RINCON (124 Clave Municipio)	Número consecutivo (identificador en el mapa): 158	MAPA-58 Número de Mapa
1.- DATOS GENERALES	**2.- DATOS ESPECÍFICOS**	
Fecha de la información: 05-JUL-19 **Localidad:** SAN ANTONIO PUEBLO NUEVO **Sublocalidad:** SAN ANTONIO PUEBLO NUEVO **Categoría Administrativa:** DELEGACION **Dirección:** DOMICILIO CONOCIDO S/N SAN ANTONIO PUEBLO NUEVO **CP:**50670	**Escolaridad:** PRESCOLAR **Nombre:** NICOLAS BRAVO **Tipo:** PUBLICA **Nivel:** BASICO **Clave del centro de trabajo (CCT):** 15EJN1022Z **Categoria:** ESCUELA **Turno:** MATUTINO **Horario:** 09:00 A 13:00 **Aulas:** 1 **Alumnos:** 20 **Docentes:** 1 **Personal diverso:** 0 **Número de internos** **Instalaciones con las que cuenta:**	

Municipio: SAN JOSE DEL RINCON (124 Clave Municipio)	Número consecutivo (identificador en el mapa): 159	MAPA-17 Número de Mapa
1.- DATOS GENERALES	**2.- DATOS ESPECÍFICOS**	
Fecha de la información: 14-OCT-19 **Localidad:** SAN FRANCISCO DE LA LOMA **Sublocalidad:** SAN FRANCISCO DE LA LOMA **Categoría Administrativa:** DELEGACION **Dirección:** DOMICILIO CONOCIDO S/N SAN FRANCISCO DE LA LOMA **CP:**50663	**Escolaridad:** PRIMARIA **Nombre:** VASCO DE QUIROGA **Tipo:** PUBLICA **Nivel:** BASICO **Clave del centro de trabajo (CCT):** 15EPR1555C **Categoria:** ESCUELA **Turno:** MATUTINO **Horario:** 09:00 A 14:00 **Aulas:** 12 **Alumnos:** 259 **Docentes:** 15 **Personal diverso:** 3 **Número de internos** **Instalaciones con las que cuenta:**	

Municipio: SAN JOSE DEL RINCON (124 Clave Municipio)	Número consecutivo (identificador en el mapa): 160	MAPA-20 Número de Mapa
1.- DATOS GENERALES	**2.- DATOS ESPECÍFICOS**	
Fecha de la información: 10-OCT-19 **Localidad:** GUADALUPE DEL PEDREGAL **Sublocalidad:** GUADALUPE DEL PEDREGAL **Categoría Administrativa:** DELEGACION **Dirección:** DOMICILIO CONOCIDO S/N GUADALUPE DEL PEDREGAL **CP:**50684	**Escolaridad:** PRESCOLAR **Nombre:** JOAQUIN BARANDA **Tipo:** PUBLICA **Nivel:** BASICO **Clave del centro de trabajo (CCT):** 15EJN1020B **Categoria:** ESCUELA **Turno:** MATUTINO **Horario:** 09:00 A 13:00 **Aulas:** 1 **Alumnos:** 18 **Docentes:** 2 **Personal diverso:** 0 **Número de internos** **Instalaciones con las que cuenta:**	

Municipio: SAN JOSE DEL RINCON (124 Clave Municipio)	Número consecutivo (identificador en el mapa): 161	MAPA-42 Número de Mapa

1.- DATOS GENERALES

Fecha de la información: 20-JUN-19

Localidad: LA TRINIDAD CONCEPCION

Sublocalidad: LA TRINIDAD CONCEPECION

Categoría Administrativa: DELEGACIÓN

Dirección: DOMICILIO CONOCIDO S/N LA TRINIDAD

CP:50667

2.- DATOS ESPECÍFICOS

Escolaridad: PREESCOLAR
Nombre: HERMANOS GRIMM

Tipo: PUBLICA | **Nivel:** BASICO
Clave del centro de trabajo (CCT): 15EPR1538M
Categoria: ESCUELA

Turno: COMPLETO
Horario: 08:00 A 13:00
Aulas: 12
Alumnos: 56
Docentes: 3
Personal diverso: 1
Número de internos
Instalaciones con las que cuenta:

Municipio: SAN JOSE DEL RINCON (124 Clave Municipio)	Número consecutivo (identificador en el mapa): 163	MAPA-13 Número de Mapa

1.- DATOS GENERALES

Fecha de la información: 07-AGO-19

Localidad: LA CUADRILLA SAN MIGUEL DEL CENTRO

Sublocalidad: LA CUADRILLA SAN MIGUEL DEL CENTRO

Categoría Administrativa:

Dirección:

CP:

2.- DATOS ESPECÍFICOS

Escolaridad: PRIMARIA
Nombre: BENITO JUAREZ

Tipo: | **Nivel:** BASICO
Clave del centro de trabajo (CCT):
Categoria:

Turno: MATUTINO
Horario: 09:00 A 14:00
Aulas: 10
Alumnos: 144
Docentes: 7
Personal diverso: 0
Número de internos
Instalaciones con las que cuenta:

Municipio: SAN JOSE DEL RINCON (124 Clave Municipio)	Número consecutivo (identificador en el mapa): 162	MAPA-49 Número de Mapa

1.- DATOS GENERALES

Fecha de la información: 06-SEP-19

Localidad: JALTEPEC

Sublocalidad: LA PURISIMA JALTEPEC

Categoría Administrativa: SUBDELEGACION

Dirección: DOMICILIO CONOCIDO S/N JALTEPEC

CP:50673

2.- DATOS ESPECÍFICOS

Escolaridad: PRESCOLAR
Nombre: CARLOS MARIA BUSTAMANTE

Tipo: PUBLICA | **Nivel:** BASICO
Clave del centro de trabajo (CCT): 15EJN1287H
Categoria: ESCUELA

Turno: MATUTINO
Horario: 09:00 A 13:30
Aulas: 2
Alumnos: 31
Docentes: 1
Personal diverso: 0
Número de internos
Instalaciones con las que cuenta:

Municipio: SAN JOSE DEL RINCON (124 Clave Municipio)	Número consecutivo (identificador en el mapa): 164	MAPA-16 Número de Mapa

1.- DATOS GENERALES

Fecha de la información: 26-SEP-19

Localidad: CONCEPCION DE LA VENTA

Sublocalidad: CONCEPCION DE LA VENTA

Categoría Administrativa: DELEGACION

Dirección: DOMICILIO CONOCIDO S/N CONCEPCION DE LA VENTA

CP:50660

2.- DATOS ESPECÍFICOS

Escolaridad: TELEBACHILLERATO
Nombre: TELEBACHILLERATO COMUNITARIO NUM. 167

Tipo: PUBLICA | **Nivel:** MEDIO SUPERIOR
Clave del centro de trabajo (CCT): 15ETK0167Y
Categoria: ESCUELA

Turno: VESPERTINO
Horario: 14:30 A 19:30
Aulas: 2
Alumnos: 43
Docentes: 3
Personal diverso: 0
Número de internos
Instalaciones con las que cuenta:

Municipio: SAN JOSE DEL RINCON (124 Clave Municipio)	Número consecutivo (identificador en el mapa): 165	MAPA-42 Número de Mapa

1.- DATOS GENERALES

Fecha de la información: 15-NOV-19

Localidad: TRINIDAD CONCEPCION

Sublocalidad: TRINIDAD CONCEPCION

Categoría Administrativa: DELEGACION

Dirección: DOMICILIO CONOCIDO S/N TRINIDAD CONCEPCION

CP:50666

2.- DATOS ESPECÍFICOS

Escolaridad: TELEBACHILLERATO
Nombre: TELEBACHILLERATO COMUNITARIO NUM. 168

Tipo: PUBLICA | **Nivel:** MEDIO SUPERIOR
Clave del centro de trabajo (CCT): 15ETK0168X
Categoria: ESCUELA

Turno: MATUTINO
Horario: 08:00 A 13:20
Aulas: 2
Alumnos: 42
Docentes: 3
Personal diverso: 0
Número de internos
Instalaciones con las que cuenta:

Municipio: SAN JOSE DEL RINCON (124 Clave Municipio)	Número consecutivo (identificador en el mapa): 167	MAPA-3 Número de Mapa

1.- DATOS GENERALES

Fecha de la información: 13-OCT-19

Localidad: PATHE MULA DE LOS CEDROS

Sublocalidad: PATHE MULA DE LOS CEDROS

Categoría Administrativa: DELEGACION

Dirección: DOMICILIO CONOCIDO S/N PATHE MULA DE LOS CEDROS

CP:50682

2.- DATOS ESPECÍFICOS

Escolaridad: TELEBACHILLERATO
Nombre: TELEBACHILLERATO COMUNITARIO NUM. 170

Tipo: PUBLICA | **Nivel:** MEDIO SUPERIOR
Clave del centro de trabajo (CCT): 15ETK0170L
Categoria: ESCUELA

Turno: VESPERTINO
Horario: 14:30 A 19:33
Aulas: 3
Alumnos: 32
Docentes: 3
Personal diverso: 0
Número de internos
Instalaciones con las que cuenta:

Municipio: SAN JOSE DEL RINCON (124 Clave Municipio)	Número consecutivo (identificador en el mapa): 166	MAPA-25 Número de Mapa

1.- DATOS GENERALES

Fecha de la información: 02-JUL-19

Localidad: PALO AMARILLO

Sublocalidad: PALO AMARILLO

Categoría Administrativa: DELEGACION

Dirección: DOMICILIO CONOCIDO S/N PALO AMARILLO

CP:50670

2.- DATOS ESPECÍFICOS

Escolaridad: TELEBACHILLERATO
Nombre: TELEBACHILLERATO COMUNITARIO NUM. 169

Tipo: PUBLICA | **Nivel:** MEDIO SUPERIOR
Clave del centro de trabajo (CCT): 15ETK0169W
Categoria: ESCUELA

Turno: MATUTINO
Horario: 08:00 A 13:20
Aulas: 3
Alumnos: 43
Docentes: 3
Personal diverso: 0
Número de internos
Instalaciones con las que cuenta:

Municipio: SAN JOSE DEL RINCON (124 Clave Municipio)	Número consecutivo (identificador en el mapa): 168	MAPA-32 Número de Mapa

1.- DATOS GENERALES

Fecha de la información: 06-SEP-19

Localidad: EL VALERIO

Sublocalidad: EL VALERIO

Categoría Administrativa: DELEGACION

Dirección: DOMICILIO CONOCIDO S/N EL VALERIO

CP:50660

2.- DATOS ESPECÍFICOS

Escolaridad: TELEBACHILLERATO
Nombre: TELEBACHILLERATO COMUNITARIO NUM. 407

Tipo: PUBLICA | **Nivel:** MEDIO SUPERIOR
Clave del centro de trabajo (CCT): 15ETK0407C
Categoria: ESCUELA

Turno: MATUTINO
Horario: 08:00 A 13:20
Aulas: 3
Alumnos: 24
Docentes: 3
Personal diverso: 0
Número de internos
Instalaciones con las que cuenta:

Municipio: SAN JOSE DEL RINCON (124 Clave Municipio)	Número consecutivo (identificador en el mapa): 169	MAPA-70 Número de Mapa
1.- DATOS GENERALES	**2.- DATOS ESPECÍFICOS**	
Fecha de la información: 27-OCT-19 **Localidad:** RAMEJE EJIDO EL DEPOSITO **Sublocalidad:** RAMEJE EJIDO EL DEPOSITO **Categoría Administrativa:** DELEGACION **Dirección:** DOMICILIO CONOCIDO S/N RAMEJE EJIDO EL DEPOSITO **CP:**50676	**Escolaridad:** TELEBACHILLERATO **Nombre:** TELEBACHILLERATO COMUNITARIO NUM. 409 **Tipo:** PUBLICA **Nivel:** MEDIO SUPERIOR **Clave del centro de trabajo (CCT):** 15ETK0409E **Categoria:** ESCUELA **Turno:** MATUTINO **Horario:** 08:00 A 13:20 **Aulas:** 1 **Alumnos:** 39 **Docentes:** 3 **Personal diverso:** 0 **Número de internos** **Instalaciones con las que cuenta:**	

Municipio: SAN JOSE DEL RINCON (124 Clave Municipio)	Número consecutivo (identificador en el mapa): 171	MAPA-57 Número de Mapa
1.- DATOS GENERALES	**2.- DATOS ESPECÍFICOS**	
Fecha de la información: 12-JUN-19 **Localidad:** SAN JOAQUIN LAMILLAS **Sublocalidad:** SAN JOAQUIN LAMILLAS **Categoría Administrativa:** DELEGACION **Dirección:** DOMICILIO CONOCIDO S/N SAN JOAQUIN LAMILLAS **CP:**50660	**Escolaridad:** TELEBACHILLERATO **Nombre:** TELEBACHILLERATO COMUNITARIO NUM. 411 **Tipo:** PUBLICA **Nivel:** MEDIO SUPERIOR **Clave del centro de trabajo (CCT):** 15ETK0411T **Categoria:** ESCUELA **Turno:** MATUTINO **Horario:** 08:00 A 14:20 **Aulas:** 3 **Alumnos:** 74 **Docentes:** 3 **Personal diverso:** 0 **Número de internos** **Instalaciones con las que cuenta:**	

Municipio: SAN JOSE DEL RINCON (124 Clave Municipio)	Número consecutivo (identificador en el mapa): 170	MAPA-52 Número de Mapa
1.- DATOS GENERALES	**2.- DATOS ESPECÍFICOS**	
Fecha de la información: 15-JUN-19 **Localidad:** LA MESA **Sublocalidad:** LA MESA **Categoría Administrativa:** DELEGACION **Dirección:** DOMICILIO CONOCIDO LA MESA **CP:**50670	**Escolaridad:** TELEBACHILLERATO **Nombre:** TELEBACHILLERATO COMUNITARIO NUM. 410 **Tipo:** PUBLICA **Nivel:** MEDIO SUPERIOR **Clave del centro de trabajo (CCT):** 15ETK0410U **Categoria:** ESCUELA **Turno:** MATUTINO **Horario:** 08:00 A 13:20 **Aulas:** 3 **Alumnos:** 42 **Docentes:** 3 **Personal diverso:** 0 **Número de internos** **Instalaciones con las que cuenta:**	

Municipio: SAN JOSE DEL RINCON (124 Clave Municipio)	Número consecutivo (identificador en el mapa): 172	MAPA-34 Número de Mapa
1.- DATOS GENERALES	**2.- DATOS ESPECÍFICOS**	
Fecha de la información: 24-OCT-19 **Localidad:** JERONIMO DE LOS DOLORES **Sublocalidad:** JERONIMO DE LOS DOLORES **Categoría Administrativa:** DELEGACION **Dirección:** DOMICILIO CONOCIDO S/N JERONIMO DE LOS DOLORES **CP:**50664	**Escolaridad:** TELEBACHILLERATO **Nombre:** TELEBACHILLERATO COMUNITARIO NUM. 412 **Tipo:** PUBLICA **Nivel:** MEDIO SUPERIOR **Clave del centro de trabajo (CCT):** 15ETK0412S **Categoria:** ESCUELA **Turno:** MATUTINO **Horario:** 08:00 A 13:20 **Aulas:** 3 **Alumnos:** 29 **Docentes:** 3 **Personal diverso:** 0 **Número de internos** **Instalaciones con las que cuenta:**	

Municipio: SAN JOSE DEL RINCON (124 Clave Municipio)	Número consecutivo (identificador en el mapa): 173	MAPA-14 Número de Mapa
1.- DATOS GENERALES	**2.- DATOS ESPECÍFICOS**	
Fecha de la información: 11-OCT-19 **Localidad:** SAN FRANCISCO DE LA LOMA **Sublocalidad:** SAN FRANCISCO DE LA LOMA **Categoría Administrativa:** DELEGACION **Dirección:** DOMICILIO CONOCIDO S/N SAN FRANCISCO DE LA LOMA **CP:**50682	**Escolaridad:** TELEBACHILLERATO **Nombre:** TELEBACHILLERATO COMUNITARIO NUM. 413 **Tipo:** PUBLICA **Nivel:** MEDIO SUPERIOR **Clave del centro de trabajo (CCT):** 15ETK0413R **Categoría:** ESCUELA **Turno:** MATUTINO **Horario:** 08:00 A 13:20 **Aulas:** 3 **Alumnos:** 59 **Docentes:** 3 **Personal diverso:** 0 **Número de internos** **Instalaciones con las que cuenta:**	

Municipio: SAN JOSE DEL RINCON (124 Clave Municipio)	Número consecutivo (identificador en el mapa): 175	MAPA-10 Número de Mapa
1.- DATOS GENERALES	**2.- DATOS ESPECÍFICOS**	
Fecha de la información: 22-OCT-19 **Localidad:** SAN MIGUEL DEL CENTRO **Sublocalidad:** SAN MIGUEL DEL CENTRO **Categoría Administrativa:** DELEGACION **Dirección:** DOMICILIO CONOCIDO S/N SAN MIGUEL DEL CENTRO **CP:**50680	**Escolaridad:** TELEBACHILLERATO **Nombre:** TELEBACHILLERATO COMUNITARIO NUM. 415 **Tipo:** PUBLICA **Nivel:** MEDIO SUPERIOR **Clave del centro de trabajo (CCT):** 15ETK0415P **Categoría:** ESCUELA **Turno:** MATUTINO **Horario:** 08:00 A 13:30 **Aulas:** 3 **Alumnos:** 38 **Docentes:** 3 **Personal diverso:** 0 **Número de internos** **Instalaciones con las que cuenta:**	

Municipio: SAN JOSE DEL RINCON (124 Clave Municipio)	Número consecutivo (identificador en el mapa): 174	MAPA-38 Número de Mapa
1.- DATOS GENERALES	**2.- DATOS ESPECÍFICOS**	
Fecha de la información: 06-SEP-19 **Localidad:** SAN MIGUEL AGUA BENDITA **Sublocalidad:** SAN MIGUEL AGUA BENDITA **Categoría Administrativa:** DELEGACION **Dirección:** DOMICILIO CONOCIDO S/N SAN MIGUEL AGUA BENDITA **CP:**50664	**Escolaridad:** TELEBACHILLERATO **Nombre:** TELEBACHILLERATO COMUNITARIO NUM. 414 **Tipo:** PUBLICA **Nivel:** MEDIO SUPERIOR **Clave del centro de trabajo (CCT):** 15ETK0414Q **Categoría:** ESCUELA **Turno:** VESPERTINO **Horario:** 14:30 A 19:40 **Aulas:** 2 **Alumnos:** 36 **Docentes:** 3 **Personal diverso:** 0 **Número de internos** **Instalaciones con las que cuenta:**	

Municipio: SAN JOSE DEL RINCON (124 Clave Municipio)	Número consecutivo (identificador en el mapa): 176	MAPA-2 Número de Mapa
1.- DATOS GENERALES	**2.- DATOS ESPECÍFICOS**	
Fecha de la información: 10-SEP-19 **Localidad:** LA SOLEDAD EL GUARDA **Sublocalidad:** LA SOLEDAD EL GUARDA **Categoría Administrativa:** DELEGACION **Dirección:** DOMICILIO CONOCIDO S/N LA SOLEDAD EL GUARDA **CP:**50680	**Escolaridad:** TELEBACHILLERATO **Nombre:** TELEBACHILLERATO COMUNITARIO NUM. 416 **Tipo:** PUBLICA **Nivel:** MEDIO SUPERIOR **Clave del centro de trabajo (CCT):** 15ETK0416O **Categoría:** ESCUELA **Turno:** VESPERTINO **Horario:** 14:30 A 19:42 **Aulas:** 2 **Alumnos:** 38 **Docentes:** 3 **Personal diverso:** 0 **Número de internos** **Instalaciones con las que cuenta:**	

Municipio: SAN JOSE DEL RINCON (124 Clave Municipio)	Número consecutivo (identificador en el mapa): 177	MAPA-5 Número de Mapa
1.- DATOS GENERALES	**2.- DATOS ESPECÍFICOS**	
Fecha de la información: 23-JUN-19	**Escolaridad:** TELEBACHILLERATO **Nombre:** TELEBACHILLERATO COMUNITARIO NUM. 417	
Localidad: BARRIO CANOAS GUARDA LA LAGUNITA	**Tipo:** PUBLICA | **Nivel:** MEDIO SUPERIOR **Clave del centro de trabajo (CCT):** 15ETK0417N **Categoria:** ESCUELA	
Sublocalidad: BARRIO CANOAS GUARDA LA LAGUNITA		
Categoria Administrativa: DELEGACION	**Turno:** VESPERTINO **Horario:** 14:30 A 19:43	
Dirección: DOMICILIO CONOCIDO S/N BARRIO CANOAS GUARDA LA LAGUNITA	**Aulas:** 2 **Alumnos:** 21 **Docentes:** 3 **Personal diverso:** 0 **Número de internos** **Instalaciones con las que cuenta:**	
CP:50680		

Municipio: SAN JOSE DEL RINCON (124 Clave Municipio)	Número consecutivo (identificador en el mapa): 179	MAPA-1 Número de Mapa
1.- DATOS GENERALES	**2.- DATOS ESPECÍFICOS**	
Fecha de la información: 10-SEP-19	**Escolaridad:** TELEBACHILLERATO **Nombre:** TELEBACHILLERATO COMUNITARIO NUM. 419	
Localidad: ROSA DE LA PALMA	**Tipo:** PUBLICA | **Nivel:** MEDIO SUPERIOR **Clave del centro de trabajo (CCT):** 15ETK0419L **Categoria:** ESCUELA	
Sublocalidad: ROSA DE LA PALMA		
Categoria Administrativa: DELEGACION	**Turno:** VESPERTINO **Horario:** 14:30 A 19:45	
Dirección: DOMICILIO CONOCIDO S/N ROSA DE LA PALMA	**Aulas:** 2 **Alumnos:** 32 **Docentes:** 3 **Personal diverso:** 0 **Número de internos** **Instalaciones con las que cuenta:**	
CP:50670		

Municipio: SAN JOSE DEL RINCON (124 Clave Municipio)	Número consecutivo (identificador en el mapa): 178	MAPA-72 Número de Mapa
1.- DATOS GENERALES	**2.- DATOS ESPECÍFICOS**	
Fecha de la información: 18-NOV-19	**Escolaridad:** TELEBACHILLERATO **Nombre:** TELEBACHILLERATO COMUNITARIO NUM. 418	
Localidad: FUNDEREJE EL DEPOSITO	**Tipo:** PUBLICA | **Nivel:** MEDIO SUPERIOR **Clave del centro de trabajo (CCT):** 15ETK0418M **Categoria:** ESCUELA	
Sublocalidad: FUNDEREJE EL DEPOSITO		
Categoria Administrativa: DELEGACIÓN	**Turno:** MATUTINO **Horario:** 08:30 A 14:00	
Dirección: DOMICILIO CONOCIDO S/N FUNDEREJE EL DEPOSITO	**Aulas:** 4 **Alumnos:** 30 **Docentes:** 2 **Personal diverso:** 0 **Número de internos** **Instalaciones con las que cuenta:**	
CP:50670		

Municipio: SAN JOSE DEL RINCON (124 Clave Municipio)	Número consecutivo (identificador en el mapa): 180	MAPA-11 Número de Mapa
1.- DATOS GENERALES	**2.- DATOS ESPECÍFICOS**	
Fecha de la información: 02-JUN-19	**Escolaridad:** TELEBACHILLERATO **Nombre:** TELEBACHILLERATO COMUNITARIO NUM. 420	
Localidad: SAN JERONIMO PILITAS	**Tipo:** PUBLICA | **Nivel:** MEDIO SUPERIOR **Clave del centro de trabajo (CCT):** 15ETK0420A **Categoria:** ESCUELA	
Sublocalidad: SAN JERONIMO PILITAS		
Categoria Administrativa: DELEGACION	**Turno:** MATUTINO **Horario:** 08:00 A 13:20	
Dirección: DOMICILIO CONOCIDO S/N SAN JERONIMO PILITAS	**Aulas:** 3 **Alumnos:** 14 **Docentes:** 3 **Personal diverso:** 0 **Número de internos** **Instalaciones con las que cuenta:**	
CP:50670		

Municipio: SAN JOSE DEL RINCON (124 Clave Municipio)	Número consecutivo (identificador en el mapa): 181	MAPA-54 Número de Mapa
1.- DATOS GENERALES	**2.- DATOS ESPECÍFICOS**	
Fecha de la información: 02-JUN-19	**Escolaridad:** TELEBACHILLERATO **Nombre:** TELEBACHILLERATO COMUNITARIO NUM. 421	
Localidad: SANTIAGO JALTEPEC GIGANTE	**Tipo:** PUBLICA **Nivel:** MEDIO SUPERIOR **Clave del centro de trabajo (CCT):** 15ETK0421Z **Categoria:** ESCUELA	
Sublocalidad: SANTIAGO JALTEPEC GIGANTE		
Categoria Administrativa: DELEGACION	**Turno:** VESPERTINO **Horario:** 14:30 A 19:47 **Aulas:** 2 **Alumnos:** 19 **Docentes:** 3 **Personal diverso:** 0 **Número de internos** **Instalaciones con las que cuenta:**	
Dirección: DOMICILIO CONOCIDO S/N SANTIAGO GIGANTE JALTEPEC **CP:**50680		

Municipio: SAN JOSE DEL RINCON (124 Clave Municipio)	Número consecutivo (identificador en el mapa): 183	MAPA-44 Número de Mapa
1.- DATOS GENERALES	**2.- DATOS ESPECÍFICOS**	
Fecha de la información: 06-JUL-19	**Escolaridad:** BACHILLERATO TEC. **Nombre:** CBT NUM. 2	
Localidad: SAN MIGUEL AGUA BENDITA	**Tipo:** PUBLICA **Nivel:** MEDIO SUPERIOR **Clave del centro de trabajo (CCT):** 15ECT0155K **Categoria:** ESCUELA	
Sublocalidad: SAN MIGUEL AGUA BENDITA		
Categoria Administrativa: DELEGACION	**Turno:** MATUTINO **Horario:** 08:00 A 16:01 **Aulas:** 6 **Alumnos:** 216 **Docentes:** 9 **Personal diverso:** 0 **Número de internos** **Instalaciones con las que cuenta:**	
Dirección: DOMICILIO CONOCIDO S/N SAN MIGUEL AGUA BENDITA **CP:**50664		

Municipio: SAN JOSE DEL RINCON (124 Clave Municipio)	Número consecutivo (identificador en el mapa): 182	MAPA-7 Número de Mapa
1.- DATOS GENERALES	**2.- DATOS ESPECÍFICOS**	
Fecha de la información: 22-JUL-19	**Escolaridad:** BACHILLERATO TEC. **Nombre:** CBT NUM. 1	
Localidad: BARRIO LOMA BONITA GUARDA LA LAGUNITA	**Tipo:** PUBLICA **Nivel:** MEDIO SUPERIOR **Clave del centro de trabajo (CCT):** 15ECT0154L **Categoria:** ESCUELA	
Sublocalidad: BARRIO LOMA BONITA GUARDA LA LAGUNITA		
Categoria Administrativa: DELEGACION	**Turno:** MATUTINO **Horario:** 08:00 A 16:00 **Aulas:** 4 **Alumnos:** 89 **Docentes:** 21 **Personal diverso:** 0 **Número de internos** **Instalaciones con las que cuenta:**	
Dirección: DOMICILIO CONOCIDO S/N BARRIO LOMA BONITA GUARDA LA LAGUNITA **CP:**50664		

Municipio: SAN JOSE DEL RINCON (124 Clave Municipio)	Número consecutivo (identificador en el mapa): 184	MAPA-62 Número de Mapa
1.- DATOS GENERALES	**2.- DATOS ESPECÍFICOS**	
Fecha de la información: 10-SEP-19	**Escolaridad:** BACHILLERATO GRAL. **Nombre:** COBAEM Nº 29	
Localidad: BARRIO SAN JUAN PALO SECO	**Tipo:** PUBLICA **Nivel:** MEDIO SUPERIOR **Clave del centro de trabajo (CCT):** 15ECB0040U **Categoria:** ESCUELA	
Sublocalidad: BARRIO SAN JUAN PALO SECO		
Categoria Administrativa: DELEGACION	**Turno:** MATUTINO **Horario:** 08:00 A 14:02 **Aulas:** 7 **Alumnos:** 216 **Docentes:** 12 **Personal diverso:** 13 **Número de internos** **Instalaciones con las que cuenta:**	
Dirección: DOMICILIO CONOCIDO S/N BARRIO SAN JUAN PALO SECO **CP:**50665		

Municipio: SAN JOSE DEL RINCON (124 Clave Municipio)	Número consecutivo (identificador en el mapa): 185	MAPA-36 Número de Mapa

1.- DATOS GENERALES

Fecha de la información: 02-JUN-19

Localidad: SAN JOAQUIN DEL MONTE

Sublocalidad: SAN JOAQUIN DEL MONTE

Categoría Administrativa: DELEGACION

Dirección: DOMICILIO CONOCIDO S/N SAN JOAQUIN DEL MONTE

CP:50665

2.- DATOS ESPECÍFICOS

Escolaridad: BACHILLERATO TECNOLOGICO
Nombre: CECYTEM

Tipo: PUBLICA | **Nivel:** MEDIO SUPERIOR
Clave del centro de trabajo (CCT): 15ETC0033Z
Categoria: ESCUELA

Turno: MATUTINO
Horario: 07:00 A 19:30
Aulas: 8
Alumnos: 480
Docentes: 20
Personal diverso: 0
Número de internos
Instalaciones con las que cuenta:

Municipio: SAN JOSE DEL RINCON (124 Clave Municipio)	Número consecutivo (identificador en el mapa): 187	MAPA-62 Número de Mapa

1.- DATOS GENERALES

Fecha de la información: 05-AGO-20

Localidad: BARRIO EL LLANO DE LAS ROSAS

Sublocalidad: BARRIO EL LLANO DE LAS ROSAS

Categoría Administrativa:

Dirección:

CP:

2.- DATOS ESPECÍFICOS

Escolaridad: TELEBACHILLERATO
Nombre: TELEBACHILLERATO

Tipo: | **Nivel:** MEDIO SUPERIOR
Clave del centro de trabajo (CCT):
Categoria:

Turno: MATUTINO
Horario: 08:00 A 17:00
Aulas: 3
Alumnos: 35
Docentes: 3
Personal diverso: 0
Número de internos
Instalaciones con las que cuenta:

Municipio: SAN JOSE DEL RINCON (124 Clave Municipio)	Número consecutivo (identificador en el mapa): 186	MAPA-32 Número de Mapa

1.- DATOS GENERALES

Fecha de la información: 27-MAR-20

Localidad: EJIDO LA SOLEDAD

Sublocalidad: EJIDO LA SOLEDAD

Categoría Administrativa:

Dirección:

CP:

2.- DATOS ESPECÍFICOS

Escolaridad: SECUNDARIA
Nombre: JUSTO SIERRA MENDEZ

Tipo: | **Nivel:** MEDIA BASICA
Clave del centro de trabajo (CCT):
Categoria:

Turno: MATUTINO
Horario: 08:00 A 14:10
Aulas: 8
Alumnos: 59
Docentes: 6
Personal diverso: 0
Número de internos
Instalaciones con las que cuenta:

Municipio: SAN JOSE DEL RINCON (124 Clave Municipio)	Número consecutivo (identificador en el mapa): 188	MAPA-9 Número de Mapa

1.- DATOS GENERALES

Fecha de la información: 26-JUN-19

Localidad: EL SALTO LA VENTA

Sublocalidad: EL SALTO LA VENTA

Categoría Administrativa: DELEGACION

Dirección: DOMICILIO CONOCIDO S/N EL SALTO LA VENTA

CP:50665

2.- DATOS ESPECÍFICOS

Escolaridad: BACHILLERATO GRAL.
Nombre: EPO NUM. 219

Tipo: PUBLICA | **Nivel:** MEDIO SUPERIOR
Clave del centro de trabajo (CCT): 15EBH0407D
Categoria: ESCUELA

Turno: MATUTINO
Horario: 08:00 A 15:10
Aulas: 6
Alumnos: 196
Docentes: 19
Personal diverso: 3
Número de internos
Instalaciones con las que cuenta:

Municipio: SAN JOSE DEL RINCON (124 Clave Municipio)	Número consecutivo (identificador en el mapa) 189	MAPA-18 Número de Mapa
1.- DATOS GENERALES	**2.- DATOS ESPECÍFICOS**	
Fecha de la información: 26-JUN-19 **Localidad:** SANTA CRUZ DEL TEJOCOTE **Sublocalidad:** SANTA CRUZ DEL TEJOCOTE **Categoría Administrativa:** DELEGACIÓN **Dirección:** DOMICILIO CONOCIDO S/N SANTA CRUZ DEL TEJOCOTE **CP:**50673	**Escolaridad:** BACHILLERATO GRAL. **Nombre:** EPO NUM. 316 **Tipo:** PUBLICA | **Nivel:** MEDIO SUPERIOR **Clave del centro de trabajo (CCT):** 15EBH0514M **Categoría:** ESCUELA **Turno:** MATUTINO **Horario:** 08:00 A 17:00 **Aulas:** 6 **Alumnos:** 57 **Docentes:** 19 **Personal diverso:** 0 **Número de internos** **Instalaciones con las que cuenta:**	

Municipio: SAN JOSE DEL RINCON (124 Clave Municipio)	Número consecutivo (identificador en el mapa) 191	MAPA-49 Número de Mapa
1.- DATOS GENERALES	**2.- DATOS ESPECÍFICOS**	
Fecha de la información: 05-SEP-19 **Localidad:** JALTEPEC CENTRO **Sublocalidad:** JALTEPEC CENTRO **Categoría Administrativa:** DELEGACION **Dirección:** DOMICILIO CONOCIDO S/N JALTEPEC CENTRO **CP:**50673	**Escolaridad:** BACHILLERATO GRAL. **Nombre:** EPO NUM. 322 **Tipo:** PUBLICA | **Nivel:** MEDIO SUPERIOR **Clave del centro de trabajo (CCT):** 15EBH0522V **Categoría:** ESCUELA **Turno:** MATUTINO **Horario:** 08:00 A 17:00 **Aulas:** 5 **Alumnos:** 72 **Docentes:** 15 **Personal diverso:** 0 **Número de internos** **Instalaciones con las que cuenta:**	

Municipio: SAN JOSE DEL RINCON (124 Clave Municipio)	Número consecutivo (identificador en el mapa) 190	MAPA-39 Número de Mapa
1.- DATOS GENERALES	**2.- DATOS ESPECÍFICOS**	
Fecha de la información: 15-NOV-19 **Localidad:** SAN FELIPE DE JESUS **Sublocalidad:** SAN FELIPE DE JESUS **Categoría Administrativa:** DELEGACION **Dirección:** DOMICILIO CONOCIDO S/N SAN FELIPE DE JESUS **CP:**50670	**Escolaridad:** BACHILLERATO GRAL. **Nombre:** EPO NUM.321 **Tipo:** PUBLICA | **Nivel:** MEDIO SUPERIOR **Clave del centro de trabajo (CCT):** 15EBH0521W **Categoría:** ESCUELA **Turno:** MATUTINO **Horario:** 08:00 A 15:10 **Aulas:** 4 **Alumnos:** 69 **Docentes:** 17 **Personal diverso:** 0 **Número de internos** **Instalaciones con las que cuenta:**	

Municipio: SAN JOSE DEL RINCON (124 Clave Municipio)	Número consecutivo (identificador en el mapa) 192	MAPA-42 Número de Mapa
1.- DATOS GENERALES	**2.- DATOS ESPECÍFICOS**	
Fecha de la información: 19-MAY-19 **Localidad:** LA TRINIDAD CONCEPCION **Sublocalidad:** LA TRINIDAD CONCEPCION **Categoría Administrativa:** DELEGACION **Dirección:** DOMICILIO CONOCIDO S/N LA TRINIDAD CONCEPCION **CP:**50689	**Escolaridad:** SECUENDARIA **Nombre:** OFTV NO 0274 GRAL. IGNACIO ZARAGOZA **Tipo:** PUBLICA | **Nivel:** MEDIA BASICA **Clave del centro de trabajo (CCT):** 15ETV0251B **Categoría:** ESCUELA **Turno:** MATUTINO **Horario:** 07:30 A 14:30 **Aulas:** 6 **Alumnos:** 156 **Docentes:** 3 **Personal diverso:** 0 **Número de internos** **Instalaciones con las que cuenta:**	

Municipio: SAN JOSE DEL RINCON (124 Clave Municipio)	Número consecutivo (identificador en el mapa): 193	MAPA-24 Número de Mapa
1.- DATOS GENERALES	**2.- DATOS ESPECÍFICOS**	
Fecha de la información: 03-JUN-19 **Localidad:** PALO AMARILLO **Sublocalidad:** PALO AMARILLO **Categoría Administrativa:** DELEGACION **Dirección:** DOMICILIO CONOCIDO S/N PALO AMARILLO **CP:**50664	**Escolaridad:** TELESECUNDARIA **Nombre:** OFTV NO 0577 OCTAVIO PAZ **Tipo:** PUBLICA | **Nivel:** MEDIA BASICA **Clave del centro de trabajo (CCT):** 15ETV0590A **Categoria:** ESCUELA **Turno:** MATUTINO **Horario:** 07:30 A 14:30 **Aulas:** 5 **Alumnos:** 101 **Docentes:** 5 **Personal diverso:** 0 **Número de internos** **Instalaciones con las que cuenta:**	

Municipio: SAN JOSE DEL RINCON (124 Clave Municipio)	Número consecutivo (identificador en el mapa): 194	MAPA-3 Número de Mapa
1.- DATOS GENERALES	**2.- DATOS ESPECÍFICOS**	
Fecha de la información: 14-OCT-19 **Localidad:** PATHE MULA DE LOS CEDROS **Sublocalidad:** PATHE MULA DE LOS CEDROS **Categoría Administrativa:** DELEGACION **Dirección:** DOMICILIO CONOCIDO S/N PATHE MULA DE LOS CEDROS **CP:**50663	**Escolaridad:** PRESCOLAR **Nombre:** RAFAEL RAMIREZ CASTAÑEDA **Tipo:** PUBLICA | **Nivel:** BASICO **Clave del centro de trabajo (CCT):** 15EJN0284D **Categoria:** ESCUELA **Turno:** MATUTINO **Horario:** 08:30 A 13:30 **Aulas:** 1 **Alumnos:** 12 **Docentes:** 1 **Personal diverso:** 0 **Número de internos** **Instalaciones con las que cuenta:**	

Municipio: SAN JOSE DEL RINCON (124 Clave Municipio)	Número consecutivo (identificador en el mapa): 195	MAPA-3 Número de Mapa
1.- DATOS GENERALES	**2.- DATOS ESPECÍFICOS**	
Fecha de la información: 14-OCT-19 **Localidad:** PATHE MULA DE LOS CEDROS **Sublocalidad:** PATHE MULA DE LOS CEDROS **Categoría Administrativa:** DELEGACION **Dirección:** DOMICILIO CONOCIDO S/N PATHE MULA DE LOS CEDROS **CP:**50682	**Escolaridad:** PRIMARIA **Nombre:** MIGUEL HIDALGO **Tipo:** PUBLICA | **Nivel:** BASICO **Clave del centro de trabajo (CCT):** 15DPB0045U **Categoria:** ESCUELA **Turno:** MATUTINO **Horario:** 08:00 A 15:00 **Aulas:** 10 **Alumnos:** 76 **Docentes:** 6 **Personal diverso:** 0 **Número de internos** **Instalaciones con las que cuenta:**	

Municipio: SAN JOSE DEL RINCON (124 Clave Municipio)	Número consecutivo (identificador en el mapa): 196	MAPA-3 Número de Mapa
1.- DATOS GENERALES	**2.- DATOS ESPECÍFICOS**	
Fecha de la información: 14-OCT-19 **Localidad:** PATHE MULA DE LOS CEDROS **Sublocalidad:** PATHE MULA DE LOS CEDROS **Categoría Administrativa:** DELEGACION **Dirección:** DOMICILIO CONOCIDO S/N PATHE MULA DE LOS CEDROS **CP:**50682	**Escolaridad:** PREESCOLAR **Nombre:** ESTEFANIA CASTAÑEDA **Tipo:** PUBLICA | **Nivel:** BASICO **Clave del centro de trabajo (CCT):** 15ETV0707J **Categoria:** ESCUELA **Turno:** MATUTINO **Horario:** 09:00 A 13:00 **Aulas:** 3 **Alumnos:** 111 **Docentes:** 1 **Personal diverso:** 0 **Número de internos** **Instalaciones con las que cuenta:**	

Municipio: SAN JOSE DEL RINCON (124 Clave Municipio)	Número consecutivo (identificador en el mapa): 197	MAPA-70 Número de Mapa
1.- DATOS GENERALES	**2.- DATOS ESPECÍFICOS**	
Fecha de la información: 27-OCT-19 **Localidad:** RAMEJE EL DEPOSITO EJIDO **Sublocalidad:** RAMEJE EL DEPOSITO EJIDO **Categoría Administrativa:** DELEGACION **Dirección:** DOMICILIO CONOCIDO S/N RAMEJE EL DEPOSITO EJIDO **CP:**50667	**Escolaridad:** PREESCOLAR **Nombre:** JUANA DE ASBAJE **Tipo:** PUBLICA **Nivel:** BASICO **Clave del centro de trabajo (CCT):** 15EJN0283E **Categoría:** ESCUELA **Turno:** MATUTINO **Horario:** 09:00 A 14:00 **Aulas:** 6 **Alumnos:** 23 **Docentes:** 3 **Personal diverso:** 0 **Número de internos** **Instalaciones con las que cuenta:**	

Municipio: SAN JOSE DEL RINCON (124 Clave Municipio)	Número consecutivo (identificador en el mapa): 199	MAPA-30 Número de Mapa
1.- DATOS GENERALES	**2.- DATOS ESPECÍFICOS**	
Fecha de la información: 06-AGO-19 **Localidad:** SAN JOSE DEL RINCON **Sublocalidad:** SAN JOSE DEL RINCON **Categoría Administrativa:** DELEGACION **Dirección:** DOMICILIO CONOCIDO S/N EL CABLE **CP:**50665	**Escolaridad:** TELEBACHILLERATO **Nombre:** TELEBACHILLERATO COMUNITARIO NUM. 516 SAN JOSE DEL RINCON CENTRO **Tipo:** PUBLICA **Nivel:** MEDIA BASICA **Clave del centro de trabajo (CCT):** 15ETV0705L **Categoría:** ESCUELA **Turno:** MATUTINO **Horario:** 08:00 A 14:00 **Aulas:** 3 **Alumnos:** 50 **Docentes:** 3 **Personal diverso:** 3 **Número de internos** **Instalaciones con las que cuenta:**	

Municipio: SAN JOSE DEL RINCON (124 Clave Municipio)	Número consecutivo (identificador en el mapa): 198	MAPA-70 Número de Mapa
1.- DATOS GENERALES	**2.- DATOS ESPECÍFICOS**	
Fecha de la información: 27-JUN-19 **Localidad:** PATHE MULA DE LOS CEDROS **Sublocalidad:** PATHE MULA DE LOS CEDROS **Categoría Administrativa:** DELEGACION **Dirección:** DOMICILIO CONOCIDO S/N PATHE MULA DE LOS CEDROS **CP:**50683	**Escolaridad:** TELESECUNDARIA **Nombre:** TLS0683 CUITLAHUAC **Tipo:** PUBLICA **Nivel:** MEDIA BASICA **Clave del centro de trabajo (CCT):** 15ETV0250C **Categoría:** ESCUELA **Turno:** MATUTINO **Horario:** 08:00 A 14:00 **Aulas:** 7 **Alumnos:** 71 **Docentes:** 5 **Personal diverso:** 0 **Número de internos** **Instalaciones con las que cuenta:**	

Municipio: SAN JOSE DEL RINCON (124 Clave Municipio)	Número consecutivo (identificador en el mapa): 200	MAPA-69 Número de Mapa
1.- DATOS GENERALES	**2.- DATOS ESPECÍFICOS**	
Fecha de la información: 18-NOV-19 **Localidad:** EL CABLE **Sublocalidad:** EL CABLE **Categoría Administrativa:** DELEGACION **Dirección:** DOMICILIO CONOCIDO S/N EL CABLE **CP:**50665	**Escolaridad:** PRIMARIA **Nombre:** BENITO JUAREZ **Tipo:** PUBLICA **Nivel:** BASICO **Clave del centro de trabajo (CCT):** 15KPR0420S **Categoría:** ESCUELA **Turno:** MATUTINO **Horario:** 09:00 A 14:30 **Aulas:** 2 **Alumnos:** 24 **Docentes:** 1 **Personal diverso:** 0 **Número de internos** **Instalaciones con las que cuenta:**	

Municipio: SAN JOSE DEL RINCON (124 Clave Municipio)	Número consecutivo (identificador en el mapa) 201	MAPA-69 Número de Mapa
1.- DATOS GENERALES	**2.- DATOS ESPECÍFICOS**	
Fecha de la información: 21-MAY-19 **Localidad:** EL CABLE **Sublocalidad:** EL CABLE **Categoría Administrativa:** DELEGACION **Dirección:** DOMICILIO CONOCIDO S/N EL CABLE **CP:**50665	**Escolaridad:** PRESCOLAR **Nombre:** EL CABLE **Tipo:** PUBLICA | **Nivel:** BASICO **Clave del centro de trabajo (CCT):** 15ETV0470O **Categoria:** ESCUELA **Turno:** MATUTINO **Horario:** 09:00 A 13:30 **Aulas:** 6 **Alumnos:** 8 **Docentes:** 1 **Personal diverso:** 0 **Número de internos** **Instalaciones con las que cuenta:**	

Municipio: SAN JOSE DEL RINCON (124 Clave Municipio)	Número consecutivo (identificador en el mapa) 203	MAPA-51 Número de Mapa
1.- DATOS GENERALES	**2.- DATOS ESPECÍFICOS**	
Fecha de la información: 03-JUN-19 **Localidad:** PALO AMARILLO **Sublocalidad:** PALO AMARILLO **Categoría Administrativa:** DELEGACION **Dirección:** DOMICILIO CONOCIDO S/N PALO AMARILLO **CP:**50684	**Escolaridad:** PRIMARIA **Nombre:** 11 DE JULIO **Tipo:** PUBLICA | **Nivel:** BASICO **Clave del centro de trabajo (CCT):** 15EPR1487W **Categoria:** ESCUELA **Turno:** MATUTINO **Horario:** 09:00 A 13:30 **Aulas:** 6 **Alumnos:** 215 **Docentes:** 3 **Personal diverso:** 0 **Número de internos** **Instalaciones con las que cuenta:**	

Municipio: SAN JOSE DEL RINCON (124 Clave Municipio)	Número consecutivo (identificador en el mapa) 202	MAPA-52 Número de Mapa
1.- DATOS GENERALES	**2.- DATOS ESPECÍFICOS**	
Fecha de la información: 28-JUN-19 **Localidad:** LA MESA **Sublocalidad:** LA MESA **Categoría Administrativa:** DELEGACION **Dirección:** DOMICILIO CONOCIDO S/N LA MESA **CP:**50684	**Escolaridad:** PRIMARIA **Nombre:** CUAUHTEMOC **Tipo:** PUBLICA | **Nivel:** BASICO **Clave del centro de trabajo (CCT):** 15DPB0145T **Categoria:** ESCUELA **Turno:** MATUTINO **Horario:** 09:00 A 13:30 **Aulas:** 9 **Alumnos:** 114 **Docentes:** 7 **Personal diverso:** 0 **Número de internos** **Instalaciones con las que cuenta:**	

Municipio: SAN JOSE DEL RINCON (124 Clave Municipio)	Número consecutivo (identificador en el mapa) 204	MAPA-51 Número de Mapa
1.- DATOS GENERALES	**2.- DATOS ESPECÍFICOS**	
Fecha de la información: 10-SEP-19 **Localidad:** SAN JUAN PALO SECO **Sublocalidad:** SAN JUAN PALO SECO **Categoría Administrativa:** DELEGACION **Dirección:** DOMICILIO CONOCIDO S/N SAN JUAN PALO SECO **CP:**50667	**Escolaridad:** SECUNDARIA **Nombre:** ALFONSO FABILA **Tipo:** PUBLICA | **Nivel:** MEDIA BASICA **Clave del centro de trabajo (CCT):** 15EJN1009F **Categoria:** ESCUELA **Turno:** MATUTINO **Horario:** 09:00 A 13:30 **Aulas:** 5 **Alumnos:** 125 **Docentes:** 3 **Personal diverso:** 0 **Número de internos** **Instalaciones con las que cuenta:**	

Municipio: SAN JOSE DEL RINCON (124 Clave Municipio)	Número consecutivo (identificador en el mapa): 205	MAPA-69 Número de Mapa
1.- DATOS GENERALES	**2.- DATOS ESPECÍFICOS**	
Fecha de la información: 11-JUN-19	**Escolaridad:** SECUNDARIA	
Localidad: EL CABLE	**Nombre:** VENUSTIANO CARRANZA	
Sublocalidad: EL CABLE	**Tipo:** PUBLICA **Nivel:** MEDIA BASICA	
Categoría Administrativa: DELEGACION	**Clave del centro de trabajo (CCT):** 15EJN0270A	
Dirección: DOMICILIO CONOCIDO S/N BARRIO EL LIJADERO LA MESA	**Categoría:** ESCUELA	
CP:50673	**Turno:** MATUTINO **Horario:** 09:00 A 14:00 **Aulas:** 5 **Alumnos:** 102 **Docentes:** 3 **Personal diverso:** 0 **Número de internos** **Instalaciones con las que cuenta:**	

Municipio: SAN JOSE DEL RINCON (124 Clave Municipio)	Número consecutivo (identificador en el mapa): 207	MAPA-52 Número de Mapa
1.- DATOS GENERALES	**2.- DATOS ESPECÍFICOS**	
Fecha de la información: 15-JUN-19	**Escolaridad:** PRESCOLAR	
Localidad: CHIVATI LA MESA	**Nombre:** ADOLFO LOPEZ MATEOS	
Sublocalidad: CHIVATI LA MESA	**Tipo:** PUBLICA **Nivel:** BASICO	
Categoría Administrativa: DELEGACIÓN	**Clave del centro de trabajo (CCT):** 15DCC0378D	
Dirección: DOMICILIO CONOCIDO S/N CHIVATI LA MESA	**Categoría:** ESCUELA	
CP:50667	**Turno:** MATUTINO **Horario:** 08:00 A 15:00 **Aulas:** 2 **Alumnos:** 23 **Docentes:** 1 **Personal diverso:** 0 **Número de internos** **Instalaciones con las que cuenta:**	

Municipio: SAN JOSE DEL RINCON (124 Clave Municipio)	Número consecutivo (identificador en el mapa): 206	MAPA-52 Número de Mapa
1.- DATOS GENERALES	**2.- DATOS ESPECÍFICOS**	
Fecha de la información: 15-JUN-19	**Escolaridad:** PRIMARIA	
Localidad: CHIVATI LA MESA	**Nombre:** LIC. ISIDRO FABELA	
Sublocalidad: CHIVATI LA MESA	**Tipo:** PUBLICA **Nivel:** BASICO	
Categoría Administrativa: DELEGACION	**Clave del centro de trabajo (CCT):** 15DPB0195A	
Dirección: DOMICILIO CONOCIDO S/N CHIVATI LA MESA	**Categoría:** ESCUELA	
CP:50667	**Turno:** MATUTINO **Horario:** 09:00 A 14:10 **Aulas:** 8 **Alumnos:** 107 **Docentes:** 6 **Personal diverso:** 0 **Número de internos** **Instalaciones con las que cuenta:**	

Municipio: SAN JOSE DEL RINCON (124 Clave Municipio)	Número consecutivo (identificador en el mapa): 208	MAPA-52 Número de Mapa
1.- DATOS GENERALES	**2.- DATOS ESPECÍFICOS**	
Fecha de la información: 15-JUL-19	**Escolaridad:** SECUNDARIA	
Localidad: BARRIO EL LIJADERO LA MESA	**Nombre:** JOSEFA ORTIZ DE DOMINGUEZ	
Sublocalidad: BARRIO EL LIJADERO LA MESA	**Tipo:** PUBLICA **Nivel:** MEDIA BASICA	
Categoría Administrativa: DELEGACION	**Clave del centro de trabajo (CCT):** 15DTV0395Z	
Dirección: DOMICILIO CONOCIDO S/N BARRIO EL LIJADERO LA MESA	**Categoría:** ESCUELA	
CP:50666	**Turno:** MATUTINO **Horario:** 08:00 A 14:00 **Aulas:** 5 **Alumnos:** 50 **Docentes:** 3 **Personal diverso:** 0 **Número de internos** **Instalaciones con las que cuenta:**	

Municipio: SAN JOSE DEL RINCON (124 Clave Municipio)	Número consecutivo (identificador en el mapa): 209	MAPA-72 Número de Mapa
1.- DATOS GENERALES	**2.- DATOS ESPECÍFICOS**	
Fecha de la información: 16-JUN-19 **Localidad:** FUNDEREJE **Sublocalidad:** FUNDEREJE **Categoría Administrativa:** DELEGACION **Dirección:** DOMICILIO CONOCIDO S/N FUNDEREJE **CP:**50670	**Escolaridad:** PRIMARIA **Nombre:** JUANA DE LA BARRERA **Tipo:** PUBLICA **Nivel:** BASICO **Clave del centro de trabajo (CCT):** 15DPV0367C **Categoría:** ESCUELA **Turno:** MATUTINO **Horario:** 09:00 A 13:00 **Aulas:** 5 **Alumnos:** 126 **Docentes:** 3 **Personal diverso:** 0 **Número de internos** **Instalaciones con las que cuenta:**	

Municipio: SAN JOSE DEL RINCON (124 Clave Municipio)	Número consecutivo (identificador en el mapa): 211	MAPA-72 Número de Mapa
1.- DATOS GENERALES	**2.- DATOS ESPECÍFICOS**	
Fecha de la información: 18-NOV-19 **Localidad:** FUNDEREJE **Sublocalidad:** FUNDEREJE **Categoría Administrativa:** DELEGACION **Dirección:** DOMICILIO CONOCIDO S/N FUNDEREJE **CP:**50660	**Escolaridad:** SECUNDARIA **Nombre:** ETS´IJYARU (SOL CHICO) **Tipo:** PUBLICA **Nivel:** MEDIA BASICA **Clave del centro de trabajo (CCT):** 15DCC0173R **Categoría:** ESCUELA **Turno:** MATUTINO **Horario:** 09:00 A 13:00 **Aulas:** 2 **Alumnos:** 17 **Docentes:** 1 **Personal diverso:** 0 **Número de internos** **Instalaciones con las que cuenta:**	

Municipio: SAN JOSE DEL RINCON (124 Clave Municipio)	Número consecutivo (identificador en el mapa): 210	MAPA-72 Número de Mapa
1.- DATOS GENERALES	**2.- DATOS ESPECÍFICOS**	
Fecha de la información: 18-NOV-19 **Localidad:** FUNDEREJE **Sublocalidad:** FUNDEREJE **Categoría Administrativa:** DELEGACION **Dirección:** DOMICILIO CONOCIDO S/N FUNDEREJE **CP:**50665	**Escolaridad:** PRIMARIA **Nombre:** TS´INDARE **Tipo:** PUBLICA **Nivel:** BASICO **Clave del centro de trabajo (CCT):** 15DPB0100X **Categoría:** ESCUELA **Turno:** MATUTINO **Horario:** 09:00 A 14:00 **Aulas:** 5 **Alumnos:** 70 **Docentes:** 2 **Personal diverso:** 0 **Número de internos** **Instalaciones con las que cuenta:**	

Municipio: SAN JOSE DEL RINCON (124 Clave Municipio)	Número consecutivo (identificador en el mapa): 212	MAPA-57 Número de Mapa
1.- DATOS GENERALES	**2.- DATOS ESPECÍFICOS**	
Fecha de la información: 21-MAY-19 **Localidad:** SAN JOAQUIN LAMILLAS **Sublocalidad:** SAN JOAQUIN LAMILLAS **Categoría Administrativa:** DELEGACION **Dirección:** DOMICILIO CONOCIDO S/N SAN JOAQUIN LAMILLAS **CP:**50670	**Escolaridad:** PREESCOLAR **Nombre:** SEC. TEC. NO. 123 LUIS PASTEUR **Tipo:** PUBLICA **Nivel:** BASICO **Clave del centro de trabajo (CCT):** 15DST0132B **Categoría:** ESCUELA **Turno:** MATUTINO **Horario:** 09:00 A 14:00 **Aulas:** 2 **Alumnos:** 43 **Docentes:** 5 **Personal diverso:** 0 **Número de internos** **Instalaciones con las que cuenta:**	

Municipio: SAN JOSE DEL RINCON (124 Clave Municipio)	Número consecutivo (identificador en el mapa): 213	MAPA-11 Número de Mapa
1.- DATOS GENERALES	**2.- DATOS ESPECÍFICOS**	
Fecha de la información: 02-JUL-19 **Localidad:** SAN JERONIMO PILITAS **Sublocalidad:** SAN JERONIMO PILITAS **Categoría Administrativa:** DELEGACION **Dirección:** DOMICILIO CONOCIDO S/N SAN JERONIMO PILITAS **CP:**50660	**Escolaridad:** PRIMARIA **Nombre:** BENITO JUAREZ **Tipo:** PUBLICA | **Nivel:** BASICO **Clave del centro de trabajo (CCT):** 15KJN1157Z **Categoría:** ESCUELA **Turno:** MATUTINO **Horario:** 09:00 A 14:00 **Aulas:** 2 **Alumnos:** 125 **Docentes:** 9 **Personal diverso:** 0 **Número de internos** **Instalaciones con las que cuenta:**	

Municipio: SAN JOSE DEL RINCON (124 Clave Municipio)	Número consecutivo (identificador en el mapa): 214	MAPA-11 Número de Mapa
1.- DATOS GENERALES	**2.- DATOS ESPECÍFICOS**	
Fecha de la información: 02-JUL-19 **Localidad:** SAN JERONIMO PILITAS **Sublocalidad:** SAN JERONIMO PILITAS **Categoría Administrativa:** DELEGACION **Dirección:** DOMICILIO CONOCIDO S/N SAN JERONIMO PILITAS **CP:**50660	**Escolaridad:** SECUNDARIA **Nombre:** ADOLFO LOPEZ MATEOS **Tipo:** PUBLICA | **Nivel:** BASICO **Clave del centro de trabajo (CCT):** 15KTV0093N **Categoría:** ESCUELA **Turno:** MATUTINO **Horario:** 09:00 A 14:00 **Aulas:** 3 **Alumnos:** 16 **Docentes:** 1 **Personal diverso:** 0 **Número de internos** **Instalaciones con las que cuenta:**	

Municipio: SAN JOSE DEL RINCON (124 Clave Municipio)	Número consecutivo (identificador en el mapa): 215	MAPA-11 Número de Mapa
1.- DATOS GENERALES	**2.- DATOS ESPECÍFICOS**	
Fecha de la información: 24-JUN-19 **Localidad:** SAN JERONIMO PILITAS **Sublocalidad:** SAN JERONIMO PILITAS **Categoría Administrativa:** DELEGACION **Dirección:** DOMICILIO CONOCIDO S/N SAN JERONIMO PILITAS **CP:**50660	**Escolaridad:** SECUNDARIA **Nombre:** ADOLFO LOPEZ MATEOS **Tipo:** PUBLICA | **Nivel:** BASICO **Clave del centro de trabajo (CCT):** 15KTV0093N **Categoría:** ESCUELA **Turno:** MATUTINO **Horario:** 08:00 A 15:00 **Aulas:** 2 **Alumnos:** 16 **Docentes:** 1 **Personal diverso:** 0 **Número de internos** **Instalaciones con las que cuenta:**	

Municipio: SAN JOSE DEL RINCON (124 Clave Municipio)	Número consecutivo (identificador en el mapa): 216	MAPA-48 Número de Mapa
1.- DATOS GENERALES	**2.- DATOS ESPECÍFICOS**	
Fecha de la información: 02-JUN-19 **Localidad:** JALTEPEC **Sublocalidad:** JALTEPEC **Categoría Administrativa:** DELEGACION **Dirección:** DOMICILIO CONOCIDO S/N JALTEPEC **CP:**50682	**Escolaridad:** PRIMARIA **Nombre:** NIÑOS HEROES **Tipo:** PUBLICA | **Nivel:** BASICO **Clave del centro de trabajo (CCT):** 15DCC0202P **Categoría:** ESCUELA **Turno:** MATUTINO **Horario:** 09:00 A 14:00 **Aulas:** 6 **Alumnos:** 26 **Docentes:** 3 **Personal diverso:** 0 **Número de internos** **Instalaciones con las que cuenta:**	

Municipio: SAN JOSE DEL RINCON (124 Clave Municipio)	Número consecutivo (identificador en el mapa): 217	MAPA-60 Número de Mapa
1.- DATOS GENERALES	**2.- DATOS ESPECÍFICOS**	
Fecha de la información: 27-MAR-20 **Localidad:** LAS ROSAS **Sublocalidad:** LAS ROSAS **Categoría Administrativa:** **Dirección:** **CP:**	**Escolaridad:** PRIMARIA **Nombre:** JUAN ESCUTIA **Tipo:** **Nivel:** BASICO **Clave del centro de trabajo (CCT):** **Categoría:** **Turno:** MATUTINO **Horario:** 09:00 A 14:00 **Aulas:** 8 **Alumnos:** 96 **Docentes:** 6 **Personal diverso:** 1 **Número de internos** **Instalaciones con las que cuenta:**	

Municipio: SAN JOSE DEL RINCON (124 Clave Municipio)	Número consecutivo (identificador en el mapa): 219	MAPA-18 Número de Mapa
1.- DATOS GENERALES	**2.- DATOS ESPECÍFICOS**	
Fecha de la información: 26-JUN-19 **Localidad:** SANTA CRUZ DEL TEJOCOTE **Sublocalidad:** SANTA CRUZ DEL TEJOCOTE **Categoría Administrativa:** DELEGACION **Dirección:** DOMICILIO CONOCIDO S/N SANTA CRUZ DEL TEJOCOTE **CP:** 50680	**Escolaridad:** PRIMARIA **Nombre:** ALFONSO GARCIA ROBLES **Tipo:** PUBLICA **Nivel:** BASICO **Clave del centro de trabajo (CCT):** 15EES0923T **Categoría:** ESCUELA **Turno:** MATUTINO **Horario:** 09:00 A 14:00 **Aulas:** 5 **Alumnos:** 126 **Docentes:** 6 **Personal diverso:** 0 **Número de internos** **Instalaciones con las que cuenta:**	

Municipio: SAN JOSE DEL RINCON (124 Clave Municipio)	Número consecutivo (identificador en el mapa): 218	MAPA-65 Número de Mapa
1.- DATOS GENERALES	**2.- DATOS ESPECÍFICOS**	
Fecha de la información: 27-MAR-20 **Localidad:** BARRIO EL FRESNO EL DEPOSITO **Sublocalidad:** BARRIO EL FRESNO EL DEPOSITO **Categoría Administrativa:** **Dirección:** **CP:**	**Escolaridad:** PRIMARIA **Nombre:** FRAY PEDRO DE GANTE **Tipo:** **Nivel:** BASICO **Clave del centro de trabajo (CCT):** **Categoría:** **Turno:** MATUTINO **Horario:** 09:00 A 14:00 **Aulas:** 10 **Alumnos:** 65 **Docentes:** 6 **Personal diverso:** 1 **Número de internos** **Instalaciones con las que cuenta:**	

Municipio: SAN JOSE DEL RINCON (124 Clave Municipio)	Número consecutivo (identificador en el mapa): 220	MAPA-74 Número de Mapa
1.- DATOS GENERALES	**2.- DATOS ESPECÍFICOS**	
Fecha de la información: 27-MAR-20 **Localidad:** SAN JOAQUIN DEL MONTE **Sublocalidad:** SAN JOAQUIN DEL MONTE **Categoría Administrativa:** **Dirección:** **CP:**	**Escolaridad:** SECUNDARIA **Nombre:** NEZAHUALCOYOTL **Tipo:** **Nivel:** MEDIA BASICA **Clave del centro de trabajo (CCT):** **Categoría:** **Turno:** MATUTINO **Horario:** 08:00 A 14:10 **Aulas:** 12 **Alumnos:** 134 **Docentes:** 6 **Personal diverso:** 0 **Número de internos** **Instalaciones con las que cuenta:**	

Municipio: SAN JOSE DEL RINCON (124 Clave Municipio)	Número consecutivo (identificador en el mapa) 221	MAPA-21 Número de Mapa
1.- DATOS GENERALES	**2.- DATOS ESPECÍFICOS**	
Fecha de la información: 26-JUN-19 **Localidad:** SABANETA QUINTANA **Sublocalidad:** SABANETA QUINTANA **Categoría Administrativa:** DELEGACIÓN **Dirección:** DOMICILIO CONOCIDO S/N SABANETA QUINTANA **CP:**50661	**Escolaridad:** PRIMARIA **Nombre:** EMILIANO ZAPATA **Tipo:** PUBLICA | **Nivel:** BASICO **Clave del centro de trabajo (CCT):** **Categoria:** ESCUELA **Turno:** MATUTINO **Horario:** 09:00 A 14:00 **Aulas:** 4 **Alumnos:** 70 **Docentes:** 2 **Personal diverso:** 0 **Número de internos** **Instalaciones con las que cuenta:**	

Municipio: SAN JOSE DEL RINCON (124 Clave Municipio)	Número consecutivo (identificador en el mapa) 223	MAPA-49 Número de Mapa
1.- DATOS GENERALES	**2.- DATOS ESPECÍFICOS**	
Fecha de la información: 26-JUN-19 **Localidad:** LOMA DEL RANCHO **Sublocalidad:** LOMA DEL RANCHO **Categoría Administrativa:** DELEGACION **Dirección:** DOMICILIO CONOCIDO S/N LOMA DEL RANCHO **CP:**50673	**Escolaridad:** PREESCOLAR **Nombre:** SOR JUANA INES DE LA CRUZ **Tipo:** PÚBLICA | **Nivel:** BASICO **Clave del centro de trabajo (CCT):** 15DCC0304M **Categoria:** ESCUELA **Turno:** MATUTINO **Horario:** 09:00 A 13:00 **Aulas:** 1 **Alumnos:** 19 **Docentes:** 1 **Personal diverso:** 0 **Número de internos** **Instalaciones con las que cuenta:**	

Municipio: SAN JOSE DEL RINCON (124 Clave Municipio)	Número consecutivo (identificador en el mapa) 222	MAPA-48 Número de Mapa
1.- DATOS GENERALES	**2.- DATOS ESPECÍFICOS**	
Fecha de la información: 26-JUN-19 **Localidad:** JALTEPEC **Sublocalidad:** JALTEPEC **Categoría Administrativa:** DELEGACION **Dirección:** DOMICILIO CONOCIDO S/N JALTEPEC **CP:**50682	**Escolaridad:** PREESCOLAR **Nombre:** GUSTAVO DÍAZ ORDAZ **Tipo:** PÚBLICA | **Nivel:** BASICO **Clave del centro de trabajo (CCT):** 15DCC0220E **Categoria:** ESCUELA **Turno:** MATUTINO **Horario:** 09:00 A 13:00 **Aulas:** 1 **Alumnos:** 21 **Docentes:** 1 **Personal diverso:** 0 **Número de internos** **Instalaciones con las que cuenta:**	

Municipio: SAN JOSE DEL RINCON (124 Clave Municipio)	Número consecutivo (identificador en el mapa) 224	MAPA-49 Número de Mapa
1.- DATOS GENERALES	**2.- DATOS ESPECÍFICOS**	
Fecha de la información: 26-JUN-19 **Localidad:** LOMA DEL RANCHO **Sublocalidad:** LOMA DEL RANCHO **Categoría Administrativa:** DELEGACION **Dirección:** DOMICILIO CONOCIDO S/N LOMA DEL RANCHO **CP:**50673	**Escolaridad:** TELESECUNDARIA **Nombre:** FRANCISCO JAVIER CLAVIJERO **Tipo:** PÚBLICA | **Nivel:** MEDIA BASICA **Clave del centro de trabajo (CCT):** 15DTV0268C **Categoria:** ESCUELA **Turno:** MATUTINO **Horario:** 08:00 A 14:00 **Aulas:** 3 **Alumnos:** 56 **Docentes:** 1 **Personal diverso:** 0 **Número de internos** **Instalaciones con las que cuenta:**	

Municipio: SAN JOSE DEL RINCON (124 Clave Municipio)	Número consecutivo (identificador en el mapa): 225	MAPA-49 Número de Mapa
1.- DATOS GENERALES	**2.- DATOS ESPECÍFICOS**	
Fecha de la información: 26-JUN-19 **Localidad:** LOMA DEL RANCHO **Sublocalidad:** LOMA DEL RANCHO **Categoría Administrativa:** DELEGACIÓN **Dirección:** DOMICILIO CONOCIDO S/N LOMA DEL RANCHO **CP:**50673	**Escolaridad:** PRIMARIA **Nombre:** FRANCISCO I. MADERO **Tipo:** PÚBLICA | **Nivel:** BASICO **Clave del centro de trabajo (CCT):** 15DPB0085V **Categoría:** ESCUELA **Turno:** MATUTINO **Horario:** 09:00 A 14:00 **Aulas:** 2 **Alumnos:** 139 **Docentes:** 6 **Personal diverso:** 0 **Número de internos** **Instalaciones con las que cuenta:**	

Municipio: SAN JOSE DEL RINCON (124 Clave Municipio)	Número consecutivo (identificador en el mapa): 227	MAPA-48 Número de Mapa
1.- DATOS GENERALES	**2.- DATOS ESPECÍFICOS**	
Fecha de la información: 06-SEP-19 **Localidad:** SANTIAGO GIGANTE JALTEPEC **Sublocalidad:** JALTEPEC CENTRO **Categoría Administrativa:** DELEGACIÓN **Dirección:** DOMICILIO CONOCIDO S/N SANTIAGO GIGANTE JALTEPEC **CP:**50673	**Escolaridad:** PRIMARIA **Nombre:** BENITO JUÁREZ **Tipo:** PÚBLICA | **Nivel:** BASICO **Clave del centro de trabajo (CCT):** 15EPRI486X **Categoría:** ESCUELA **Turno:** MATUTINO **Horario:** 08.00 A 13:00 **Aulas:** 8 **Alumnos:** 197 **Docentes:** 8 **Personal diverso:** 0 **Número de internos** **Instalaciones con las que cuenta:**	

Municipio: SAN JOSE DEL RINCON (124 Clave Municipio)	Número consecutivo (identificador en el mapa): 226	MAPA-49 Número de Mapa
1.- DATOS GENERALES	**2.- DATOS ESPECÍFICOS**	
Fecha de la información: 06-SEP-19 **Localidad:** JALTEPEC CENTRO **Sublocalidad:** JALTEPEC CENTRO **Categoría Administrativa:** DELEGACIÓN **Dirección:** DOMICILIO CONOCIDO S/N JALTEPEC **CP:**50673	**Escolaridad:** PRIMARIA **Nombre:** 24 DE FEBRERO **Tipo:** PÚBLICA | **Nivel:** BASICO **Clave del centro de trabajo (CCT):** 15EPR14780 **Categoría:** ESCUELA **Turno:** MATUTINO **Horario:** 08:00 A 16:00 **Aulas:** 6 **Alumnos:** 137 **Docentes:** 6 **Personal diverso:** 0 **Número de internos** **Instalaciones con las que cuenta:**	

Municipio: SAN JOSE DEL RINCON (124 Clave Municipio)	Número consecutivo (identificador en el mapa): 228	MAPA-1 Número de Mapa
1.- DATOS GENERALES	**2.- DATOS ESPECÍFICOS**	
Fecha de la información: 06-SEP-19 **Localidad:** COLONIA EMILIANO ZAPATA AMPLACIÓN LA MESA **Sublocalidad:** COLONIA EMILIANO ZAPATA AMPLACIÓN LA MESA **Categoría Administrativa:** DELEGACIÓN **Dirección:** DOMICILIO CONOCIDOS/N COLONIA EMILIANO ZAPATA **CP:**50682	**Escolaridad:** PRIMARIA **Nombre:** NIÑOS HÉROES **Tipo:** PÚBLICA | **Nivel:** BASICO **Clave del centro de trabajo (CCT):** 15DPB0183W **Categoría:** ESCUELA **Turno:** MATUTINO **Horario:** 08:00 A 15:00 **Aulas:** 2 **Alumnos:** 31 **Docentes:** 6 **Personal diverso:** 0 **Número de internos** **Instalaciones con las que cuenta:**	

Municipio: SAN JOSE DEL RINCON (124 Clave Municipio)	Número consecutivo (identificador en el mapa): 229	MAPA-2 Número de Mapa
1.- DATOS GENERALES	**2.- DATOS ESPECÍFICOS**	
Fecha de la información: 10-SEP-19 **Localidad:** GUARDA DE GUADALUPE **Sublocalidad:** GUARDA DE GUADALUPE **Categoría Administrativa:** DELEGACIÓN **Dirección:** DOMICILIO CONOCIDO S/N GUARDA DE GUADALUPE **CP:**50682	**Escolaridad:** PRIMARIA **Nombre:** SIERVO DE LA NACIÓN **Tipo:** PÚBLICA | **Nivel:** BASICO **Clave del centro de trabajo (CCT):** 15DPB0054B **Categoría:** ESCUELA **Turno:** MATUTINO **Horario:** 08:00 A 14:30 **Aulas:** 6 **Alumnos:** 123 **Docentes:** 8 **Personal diverso:** 0 **Número de internos** **Instalaciones con las que cuenta:**	

Municipio: SAN JOSE DEL RINCON (124 Clave Municipio)	Número consecutivo (identificador en el mapa): 231	MAPA-1 Número de Mapa
1.- DATOS GENERALES	**2.- DATOS ESPECÍFICOS**	
Fecha de la información: 22-JUL-20 **Localidad:** EJIDO EL CONSUELO **Sublocalidad:** EJIDO EL CONSUELO **Categoría Administrativa:** DELEGACIÓN **Dirección:** DOMICILIO CONOCIDO S/N EJIDO EL CONSUELO **CP:**50682	**Escolaridad:** PREESCOLAR **Nombre:** SOR JUAN INES DE LA CRUZ **Tipo:** PÚBLICA | **Nivel:** BASICO **Clave del centro de trabajo (CCT):** 15EJN1010V **Categoría:** ESCUELA **Turno:** MATUTINO **Horario:** 08:45 A 13:00 **Aulas:** 3 **Alumnos:** 12 **Docentes:** 1 **Personal diverso:** 0 **Número de internos** **Instalaciones con las que cuenta:**	

Municipio: SAN JOSE DEL RINCON (124 Clave Municipio)	Número consecutivo (identificador en el mapa): 230	MAPA-11 Número de Mapa
1.- DATOS GENERALES	**2.- DATOS ESPECÍFICOS**	
Fecha de la información: 30-AGOS-19 **Localidad:** SAN JERONIMO PILITAS **Sublocalidad:** SAN JERONIMO PILITAS **Categoría Administrativa:** **Dirección:** **CP:**	**Escolaridad:** PREESCOLAR **Nombre:** BENITO JUAREZ **Tipo:** | **Nivel:** BASICO **Clave del centro de trabajo (CCT):** **Categoría:** **Turno:** MATUTINO **Horario:** 09:00 A 13:00 **Aulas:** 2 **Alumnos:** 16 **Docentes:** 2 **Personal diverso:** 0 **Número de internos** **Instalaciones con las que cuenta:**	

Municipio: SAN JOSE DEL RINCON (124 Clave Municipio)	Número consecutivo (identificador en el mapa): 232	MAPA-1 Número de Mapa
1.- DATOS GENERALES	**2.- DATOS ESPECÍFICOS**	
Fecha de la información: 22-JUL-20 **Localidad:** EJIDO EL CONSUELO **Sublocalidad:** EJIDO EL CONSUELO **Categoría Administrativa:** DELEGACIÓN **Dirección:** DOMICILIO CONOCIDO S/N EJIDO EL CONSUELO **CP:**50682	**Escolaridad:** PRIMARIA **Nombre:** IGNACIO ALLENDE **Tipo:** PÚBLICA | **Nivel:** BASICO **Clave del centro de trabajo (CCT):** 15EPR0368B **Categoría:** ESCUELA **Turno:** MATUTINO **Horario:** 09:00 A 14:00 **Aulas:** 6 **Alumnos:** 33 **Docentes:** 2 **Personal diverso:** 0 **Número de internos** **Instalaciones con las que cuenta:**	

Municipio: SAN JOSE DEL RINCON (124 Clave Municipio)	Número consecutivo (identificador en el mapa): 233	MAPA-52 Número de Mapa
1.- DATOS GENERALES	**2.- DATOS ESPECÍFICOS**	
Fecha de la información: 26-JUN-19 **Localidad:** EL HUIZACHE **Sublocalidad:** EL HUIZACHE **Categoría Administrativa:** DELEGACION **Dirección:** DOMICILIO CONOCIDO LA MESA **CP:**50670	**Escolaridad:** PREESCOLAR **Nombre:** ANTONIO CASO **Tipo:** PÚBLICA | **Nivel:** BASICO **Clave del centro de trabajo (CCT):** 15DCC0295V **Categoría:** ESCUELA **Turno:** MATUTINO **Horario:** 09:00 A 13:00 **Aulas:** 1 **Alumnos:** 18 **Docentes:** 2 **Personal diverso:** 0 **Número de internos** **Instalaciones con las que cuenta:**	

Municipio: SAN JOSE DEL RINCON (124 Clave Municipio)	Número consecutivo (identificador en el mapa): 235	MAPA-46 Número de Mapa
1.- DATOS GENERALES	**2.- DATOS ESPECÍFICOS**	
Fecha de la información: 26-JUN-19 **Localidad:** YONDECE DEL CEDRO **Sublocalidad:** YODECE DEL CEDRO **Categoría Administrativa:** DELEGACIÓN **Dirección:** DOMICILIO CONOCIDO S/N YONDECE DEL CEDRO **CP:**50665	**Escolaridad:** PREESCOLAR **Nombre:** BENITO JUÁREZ **Tipo:** PÚBLICA | **Nivel:** BASICO **Clave del centro de trabajo (CCT):** 15EPR1352F **Categoría:** ESCUELA **Turno:** MATUTINO **Horario:** 09:00 A 14:00 **Aulas:** 11 **Alumnos:** 231 **Docentes:** 12 **Personal diverso:** 0 **Número de internos** **Instalaciones con las que cuenta:**	

Municipio: SAN JOSE DEL RINCON (124 Clave Municipio)	Número consecutivo (identificador en el mapa): 234	MAPA-46 Número de Mapa
1.- DATOS GENERALES	**2.- DATOS ESPECÍFICOS**	
Fecha de la información: 26-JUN-19 **Localidad:** YONDECE DEL CEDRO **Sublocalidad:** YODECE DEL CEDRO **Categoría Administrativa:** DELEGACIÓN **Dirección:** DOMICILIO CONOCIDO S/N YONDECE DEL CEDRO **CP:**50665	**Escolaridad:** SECUNDARIA **Nombre:** JOSÉ MARÍA LUIS MORA **Tipo:** PÚBLICA | **Nivel:** BASICO **Clave del centro de trabajo (CCT):** 15EES1362H **Categoría:** ESCUELA **Turno:** MATUTINO **Horario:** 08:00 A 14:10 **Aulas:** 6 **Alumnos:** 110 **Docentes:** 5 **Personal diverso:** 0 **Número de internos** **Instalaciones con las que cuenta:**	

Municipio: SAN JOSE DEL RINCON (124 Clave Municipio)	Número consecutivo (identificador en el mapa): 236	MAPA-8 Número de Mapa
1.- DATOS GENERALES	**2.- DATOS ESPECÍFICOS**	
Fecha de la información: 26-JUN-19 **Localidad:** GUARDA LA LAGUNITA EL POTRERO **Sublocalidad:** GUARDA LA LAGUNITA EL POTRERO **Categoría Administrativa:** DELEGACIÓN **Dirección:** CARRETERA EL PUEBLITO - GUARDA DE LA LAGUNITA **CP:**50668	**Escolaridad:** SECUNDARIA **Nombre:** 0657 JOSÉ VICENTE VILLADA PEREA **Tipo:** PÚBLICA | **Nivel:** BASICO **Clave del centro de trabajo (CCT):** 15EE51416V **Categoría:** ESCUELA **Turno:** MATUTINO **Horario:** 09:00 A 14:00 **Aulas:** 6 **Alumnos:** 50 **Docentes:** 4 **Personal diverso:** 0 **Número de internos** **Instalaciones con las que cuenta:**	

Municipio: SAN JOSE DEL RINCON (124 Clave Municipio)	Número consecutivo (identificador en el mapa): 237	MAPA-5 Número de Mapa
1.- DATOS GENERALES	**2.- DATOS ESPECÍFICOS**	
Fecha de la información: 26-JUN-19 **Localidad:** BARRIO CANOAS GUARDA LA LAGUNITA **Sublocalidad:** BARRIO CANOAS GUARDA LA LAGUNITA **Categoría Administrativa:** DELEGACION **Dirección:** DOMICILIO CONOCIDO S/N BARRIO CANOAS GUARDA LA LAGUNITA **CP:**50682	**Escolaridad:** PREESCOLAR **Nombre:** VICENTE SUÁREZ **Tipo:** PÚBLICA **Nivel:** BASICO **Clave del centro de trabajo (CCT):** 15EJN3066K **Categoria:** ESCUELA **Turno:** MATUTINO **Horario:** 08:00 A 13:30 **Aulas:** 2 **Alumnos:** 46 **Docentes:** 3 **Personal diverso:** 0 **Número de internos** **Instalaciones con las que cuenta:**	

Municipio: SAN JOSE DEL RINCON (124 Clave Municipio)	Número consecutivo (identificador en el mapa): 238	MAPA-7 Número de Mapa
1.- DATOS GENERALES	**2.- DATOS ESPECÍFICOS**	
Fecha de la información: 26-JUN-19 **Localidad:** BARRIO LOMA BONITA GUARDA LA LAGUNITA **Sublocalidad:** BARRIO LOMA BONITA GUARDA LA LAGUNITA **Categoría Administrativa:** DELEGACION **Dirección:** DOMICILIO CONOCIDO S/N BARRIO LOMA BONITA GUARDA LA LAGUNITA **CP:**50664	**Escolaridad:** PREESCOLAR **Nombre:** LUIS NISHIZAWA FLORES **Tipo:** PÚBLICA **Nivel:** BASICO **Clave del centro de trabajo (CCT):** 15EJN4705X **Categoria:** ESCUELA **Turno:** MATUTINO **Horario:** 08:30 A 13:30 **Aulas:** 1 **Alumnos:** 16 **Docentes:** 2 **Personal diverso:** 0 **Número de internos** **Instalaciones con las que cuenta:**	

Municipio: SAN JOSE DEL RINCON (124 Clave Municipio)	Número consecutivo (identificador en el mapa): 239	MAPA-7 Número de Mapa
1.- DATOS GENERALES	**2.- DATOS ESPECÍFICOS**	
Fecha de la información: 26-JUN-19 **Localidad:** GUARDA DE SAN ANTONIO (PLAZA DE GALLOS) **Sublocalidad:** GUARDA DE SAN ANTONIO (PLAZA DE GALLOS) **Categoría Administrativa:** DELEGACIÓN **Dirección:** DOMICILIO CONOCIDO S/N **CP:**50688	**Escolaridad:** TELEBACHILLERATO COMUNITARIO **Nombre:** NUM. 515 GUARDA SAN ANTONIO PLAZA DE GALLOS **Tipo:** PÚBLICA **Nivel:** MEDIO BASICO **Clave del centro de trabajo (CCT):** 15DPB01138J **Categoria:** ESCUELA **Turno:** MATUTINO **Horario:** 09:00 A 14:00 **Aulas:** 3 **Alumnos:** 22 **Docentes:** 3 **Personal diverso:** 0 **Número de internos** **Instalaciones con las que cuenta:**	

Municipio: SAN JOSE DEL RINCON (124 Clave Municipio)	Número consecutivo (identificador en el mapa): 240	MAPA-7 Número de Mapa
1.- DATOS GENERALES	**2.- DATOS ESPECÍFICOS**	
Fecha de la información: 26-JUN-19 **Localidad:** GUARDA DE SAN ANTONIO (PLAZA DE GALLOS) **Sublocalidad:** GUARDA DE SAN ANTONIO (PLAZA DE GALLOS) **Categoría Administrativa:** DELEGACIÓN **Dirección:** DOMICILIO CONOCIDO S/N **CP:**50661	**Escolaridad:** PREESCOLAR **Nombre:** JESUS IMOFF CABRERA **Tipo:** PÚBLICA **Nivel:** BASICO **Clave del centro de trabajo (CCT):** 15EJN0119Z **Categoria:** ESCUELA **Turno:** MATUTINO **Horario:** 09:00 A 13:00 **Aulas:** 1 **Alumnos:** 25 **Docentes:** 3 **Personal diverso:** 0 **Número de internos** **Instalaciones con las que cuenta:**	

Municipio: SAN JOSE DEL RINCON (124 Clave Municipio)	Número consecutivo (identificador en el mapa): 241	MAPA-65 Número de Mapa
1.- DATOS GENERALES	**2.- DATOS ESPECÍFICOS**	
Fecha de la información: 10-JUN-19 **Localidad:** SAN JUAN PALO SECO **Sublocalidad:** SAN JUAN PALO SECO **Categoría Administrativa:** DELEGACIÓN **Dirección:** DOMICILIO CONOCIDO S/N **CP:**	**Escolaridad:** SECUNDARIA **Nombre:** PROFR. ENRIQUE GOMEZ BRAVO **Tipo:** PÚBLICA **Nivel:** BASICO **Clave del centro de trabajo (CCT):** 15EE51195A **Categoría:** ESCUELA **Turno:** MATUTINO **Horario:** 08:00 A 14:00 **Aulas:** **Alumnos:** **Docentes:** **Personal diverso:** 0 **Número de internos** **Instalaciones con las que cuenta:**	

Municipio: SAN JOSE DEL RINCON (124 Clave Municipio)	Número consecutivo (identificador en el mapa): 243	MAPA-13 Número de Mapa
1.- DATOS GENERALES	**2.- DATOS ESPECÍFICOS**	
Fecha de la información: 23-OCT-19 **Localidad:** CEDRO DE LA MANZANA **Sublocalidad:** CEDRO DE LA MANZANA **Categoría Administrativa:** DELEGACIÓN **Dirección:** DOMICILIO CONOCIDO S/N CEDRO DE LA MANZANA **CP:**50663	**Escolaridad:** PRIMARIA **Nombre:** LIC. BENITO JUÁREZ **Tipo:** PÚBLICA **Nivel:** BASICO **Clave del centro de trabajo (CCT):** 15EPR0583S **Categoría:** ESCUELA **Turno:** MATUTINO **Horario:** 09:00 A 14:00 **Aulas:** 10 **Alumnos:** 201 **Docentes:** 1 **Personal diverso:** 0 **Número de internos** **Instalaciones con las que cuenta:**	

Municipio: SAN JOSE DEL RINCON (124 Clave Municipio)	Número consecutivo (identificador en el mapa): 242	MAPA-13 Número de Mapa
1.- DATOS GENERALES	**2.- DATOS ESPECÍFICOS**	
Fecha de la información: 23-SEP-19 **Localidad:** CEDRO DE LA MANZANA **Sublocalidad:** CEDRO DE LA MANZANA **Categoría Administrativa:** DELEGACIÓN **Dirección:** DOMICILIO CONOCIDO S/N CEDRO DE LA MANZANA **CP:**50663	**Escolaridad:** PREESCOLAR **Nombre:** VENUSTIANO CARRANZA **Tipo:** PÚBLICA **Nivel:** BASICO **Clave del centro de trabajo (CCT):** 15EJN0270A **Categoría:** ESCUELA **Turno:** MATUTINO **Horario:** 08:30 A 13:30 **Aulas:** 3 **Alumnos:** 60 **Docentes:** 8 **Personal diverso:** 0 **Número de internos** **Instalaciones con las que cuenta:**	

Municipio: SAN JOSE DEL RINCON (124 Clave Municipio)	Número consecutivo (identificador en el mapa): 244	MAPA-13 Número de Mapa
1.- DATOS GENERALES	**2.- DATOS ESPECÍFICOS**	
Fecha de la información: 23-OCT-19 **Localidad:** CEDRO DE LA MANZANA **Sublocalidad:** CEDRO DE LA MANZANA **Categoría Administrativa:** DELEGACIÓN **Dirección:** DOMICILIO CONOCIDO S/N CEDRO DE LA MANZANA **CP:**50663	**Escolaridad:** TELESECUNDARIA **Nombre:** LIC. VALENTIN GOMEZ FARIAS **Tipo:** PÚBLICA **Nivel:** BASICO **Clave del centro de trabajo (CCT):** 15ETV0705C **Categoría:** ESCUELA **Turno:** MATUTINO **Horario:** 08:00 A 14:00 **Aulas:** 5 **Alumnos:** 64 **Docentes:** 5 **Personal diverso:** 0 **Número de internos** **Instalaciones con las que cuenta:**	

Municipio: SAN JOSE DEL RINCON (124 Clave Municipio)	Número consecutivo (identificador en el mapa): 245	MAPA-20 Número de Mapa
1.- DATOS GENERALES	**2.- DATOS ESPECÍFICOS**	
Fecha de la información: 29-OCT-19 **Localidad:** GUADALUPE DEL PEDREGAL LA PALMA **Sublocalidad:** GUADALUPE DEL PEDREGAL LA PALMA **Categoría Administrativa:** SUBDELEGACIÓN **Dirección:** DOMICILIO CONOCIDO S/N GUADALUPE DEL PEDREGAL LA PALMA **CP:**50684	**Escolaridad:** PRIMARIA **Nombre:** LIC. ADOLFO LÓPEZ MATEOS **Tipo:** PÚCLICA | **Nivel:** BASICO **Clave del centro de trabajo (CCT):** 15EPRI796A **Categoria:** ESCUELA **Turno:** MATUTINO **Horario:** 08:00 A 13:00 **Aulas:** 3 **Alumnos:** 38 **Docentes:** 6 **Personal diverso:** 1 **Número de internos** **Instalaciones con las que cuenta:**	

Municipio: SAN JOSE DEL RINCON (124 Clave Municipio)	Número consecutivo (identificador en el mapa): 247	MAPA-10 Número de Mapa
1.- DATOS GENERALES	**2.- DATOS ESPECÍFICOS**	
Fecha de la información: 29-OCT-19 **Localidad:** JESÚS CARRANZA **Sublocalidad:** JESÚS CARRANZA **Categoría Administrativa:** DELEGACION **Dirección:** DOMICILIO CONOCIDO S/N JESÚS CARRANZA **CP:**50682	**Escolaridad:** PREESCOLAR **Nombre:** SOR JUAN INES DE LA CRUZ **Tipo:** PÚBLICA | **Nivel:** BASICO **Clave del centro de trabajo (CCT):** 15EJN1014R **Categoria:** ESCUELA **Turno:** MATUTINO **Horario:** 09:00 A 13:00 **Aulas:** 1 **Alumnos:** 18 **Docentes:** 4 **Personal diverso:** 0 **Número de internos** **Instalaciones con las que cuenta:**	

Municipio: SAN JOSE DEL RINCON (124 Clave Municipio)	Número consecutivo (identificador en el mapa): 246	MAPA-13 Número de Mapa
1.- DATOS GENERALES	**2.- DATOS ESPECÍFICOS**	
Fecha de la información: 29-OCT-19 **Localidad:** LA CUADRILLA SAN MIGUEL DEL CENTRO **Sublocalidad:** LA CUADRILLA SAN MIGUEL DEL CENTRO **Categoría Administrativa:** DELEGACION **Dirección:** CARR. PRINCIPAL A LA PUERTA **CP:**50663	**Escolaridad:** PREESCOLAR **Nombre:** NEZAHUALCOYOTL **Tipo:** PÚBLICA | **Nivel:** BASICO **Clave del centro de trabajo (CCT):** 15DCC0408H **Categoria:** ESCUELA **Turno:** MATUTINO **Horario:** 09:00 A 13:00 **Aulas:** 1 **Alumnos:** 25 **Docentes:** 2 **Personal diverso:** 0 **Número de internos** **Instalaciones con las que cuenta:**	

Municipio: SAN JOSE DEL RINCON (124 Clave Municipio)	Número consecutivo (identificador en el mapa): 248	MAPA-60 Número de Mapa
1.- DATOS GENERALES	**2.- DATOS ESPECÍFICOS**	
Fecha de la información: 27-MAR-20 **Localidad:** LOS LOBOS **Sublocalidad:** LOS LOBOS **Categoría Administrativa:** **Dirección:** **CP:**	**Escolaridad:** SECUNDARIA **Nombre:** LAZARO CARDENAS **Tipo:** | **Nivel:** MEDIA BASICA **Clave del centro de trabajo (CCT):** **Categoria:** **Turno:** MATUTINO **Horario:** 08:00 A 14:10 **Aulas:** 12 **Alumnos:** 169 **Docentes:** 6 **Personal diverso:** 0 **Número de internos** **Instalaciones con las que cuenta:**	

Municipio: SAN JOSE DEL RINCON (124 Clave Municipio)	Número consecutivo (identificador en el mapa): 249	MAPA-57 Número de Mapa
1.- DATOS GENERALES	**2.- DATOS ESPECÍFICOS**	
Fecha de la información: 17-OCT-19 **Localidad:** SAN JOAQUIN LAMILLAS **Sublocalidad:** SAN JOAQUIN LAMILLAS **Categoría Administrativa:** DELEGACIÓN **Dirección:** DOMICILIO CONOCIDO S/N, SAN JOAUIN LA MILLAS **CP:**50653	**Escolaridad:** PREESCOLAR **Nombre:** J.N. JEAN PIAGET **Tipo:** PÚBLICA | **Nivel:** BASICO **Clave del centro de trabajo (CCT):** 15EJN1470F **Categoria:** ESCUELA **Turno:** MATUTINO **Horario:** 09:00 A 13:00 **Aulas:** 2 **Alumnos:** 39 **Docentes:** 2 **Personal diverso:** 0 **Número de internos** **Instalaciones con las que cuenta:**	

Municipio: SAN JOSE DEL RINCON (124 Clave Municipio)	Número consecutivo (identificador en el mapa): 251	MAPA-56 Número de Mapa
1.- DATOS GENERALES	**2.- DATOS ESPECÍFICOS**	
Fecha de la información: 17-OCT-19 **Localidad:** CAÑADA DEL SAUCO **Sublocalidad:** CAÑADA DEL SAUCO **Categoría Administrativa:** DELEGACIÓN **Dirección:** DOMICILIO CONOCIDO S/N CAÑADA DEL SAUCO **CP:**	**Escolaridad:** PRESCOLAR **Nombre:** INDIGENA "TIERRA Y LIBERTAD" **Tipo:** PÚBLICA | **Nivel:** BASICO **Clave del centro de trabajo (CCT):** 15DCC0275H **Categoria:** ESCUELA **Turno:** MATUTINO **Horario:** 09:00 A 13:00 **Aulas:** 2 **Alumnos:** 15 **Docentes:** 1 **Personal diverso:** 0 **Número de internos** **Instalaciones con las que cuenta:**	

Municipio: SAN JOSE DEL RINCON (124 Clave Municipio)	Número consecutivo (identificador en el mapa): 250	MAPA-56 Número de Mapa
1.- DATOS GENERALES	**2.- DATOS ESPECÍFICOS**	
Fecha de la información: 17-OCT-19 **Localidad:** LA TRAMPA **Sublocalidad:** LA TRAMPA **Categoría Administrativa:** DELEGACIÓN **Dirección:** DOMICILIO CONOCIDO S/N LA TRAMPA **CP:**	**Escolaridad:** PREESCOLAR **Nombre:** FRANCISCO I. MADERO **Tipo:** PÚBLICA | **Nivel:** BASICO **Clave del centro de trabajo (CCT):** 15DCC0247L **Categoria:** ESCUELA **Turno:** MATUTINO **Horario:** 09:00 A 13:00 **Aulas:** 2 **Alumnos:** 15 **Docentes:** 1 **Personal diverso:** 0 **Número de internos** **Instalaciones con las que cuenta:**	

Municipio: SAN JOSE DEL RINCON (124 Clave Municipio)	Número consecutivo (identificador en el mapa): 252	MAPA-40 Número de Mapa
1.- DATOS GENERALES	**2.- DATOS ESPECÍFICOS**	
Fecha de la información: 17-OCT-19 **Localidad:** LA ESPERANZA **Sublocalidad:** LA ESPERANZA **Categoría Administrativa:** DELEGACIÓN **Dirección:** DOMICILIO CONOCIDO S/N LA ESPERANZA **CP:**	**Escolaridad:** SECUNDARIA **Nombre:** OFIC. NO. 1061 ISIDRO FABELA **Tipo:** PÚBLICA | **Nivel:** BASICO **Clave del centro de trabajo (CCT):** 15EE51592Z **Categoria:** ESCUELA **Turno:** MATUTINO **Horario:** 08:00 A 14:30 **Aulas:** 5 **Alumnos:** 10 **Docentes:** 6 **Personal diverso:** 0 **Número de internos** **Instalaciones con las que cuenta:**	

Municipio: SAN JOSE DEL RINCON (124 Clave Municipio)	Número consecutivo (identificador en el mapa): 253	MAPA-52 Número de Mapa
1.- DATOS GENERALES	**2.- DATOS ESPECÍFICOS**	
Fecha de la información: 28-JUL-20 **Localidad:** EL HUIZACHE **Sublocalidad:** EL HUIZACHE **Categoría Administrativa:** **Dirección:** **CP:**	**Escolaridad:** PRIMARIA **Nombre:** EULALIA GUZMAN **Tipo:** **Nivel:** BASICO **Clave del centro de trabajo (CCT):** **Categoría:** **Turno:** MATUTINO **Horario:** 09:00 A 14:00 **Aulas:** 5 **Alumnos:** 56 **Docentes:** 6 **Personal diverso:** 0 **Número de internos** **Instalaciones con las que cuenta:**	

Municipio: SAN JOSE DEL RINCON (124 Clave Municipio)	Número consecutivo (identificador en el mapa): 255	MAPA-52 Número de Mapa
1.- DATOS GENERALES	**2.- DATOS ESPECÍFICOS**	
Fecha de la información: 17-OCT-19 **Localidad:** HUIZACHE **Sublocalidad:** HUIZACHE **Categoría Administrativa:** **Dirección:** **CP:**	**Escolaridad:** SECUNDARIA **Nombre:** OFIC NO 0916 "JOSE VASCONCELOS" **Tipo:** **Nivel:** BASICO **Clave del centro de trabajo (CCT):** **Categoría:** **Turno:** MATUTINO **Horario:** 08:00 A 14:00 **Aulas:** 3 **Alumnos:** 97 **Docentes:** 5 **Personal diverso:** 0 **Número de internos** **Instalaciones con las que cuenta:**	

Municipio: SAN JOSE DEL RINCON (124 Clave Municipio)	Número consecutivo (identificador en el mapa): 254	MAPA-39 Número de Mapa
1.- DATOS GENERALES	**2.- DATOS ESPECÍFICOS**	
Fecha de la información: 17-OCT-19 **Localidad:** SAN FELIPE DE JESUS **Sublocalidad:** SAN FELIPE DE JESUS **Categoría Administrativa:** DELEGACION **Dirección:** DOMICILIO CONOCIDO S/N SAN FELIPE DE JESUS **CP:**50670	**Escolaridad:** PRIMARIA **Nombre:** MIGUEL HIDALGO **Tipo:** PÚBLICA **Nivel:** BASICO **Clave del centro de trabajo (CCT):** 15EPR1034V **Categoría:** ESCUELA **Turno:** MATUTINO **Horario:** 08:00 A 13:00 **Aulas:** 8 **Alumnos:** 80 **Docentes:** 5 **Personal diverso:** 0 **Número de internos** **Instalaciones con las que cuenta:**	

Municipio: SAN JOSE DEL RINCON (124 Clave Municipio)	Número consecutivo (identificador en el mapa): 256	MAPA-45 Número de Mapa
1.- DATOS GENERALES	**2.- DATOS ESPECÍFICOS**	
Fecha de la información: 17-OCT-19 **Localidad:** GUADALUPE BUENAVISTA **Sublocalidad:** GUADALUPE BUENAVISTA **Categoría Administrativa:** DELEGACIÓN **Dirección:** DOMICILIO CONOCIDO S/N GUADALUPE BUENAVISTA **CP:**50668	**Escolaridad:** SECUNDARIA **Nombre:** JOSÉ ANTONIO DE ALZATE **Tipo:** PUBLICA **Nivel:** MEDIO BASICO **Clave del centro de trabajo (CCT):** 15DTV0375L **Categoría:** ESCUELA **Turno:** MATUTINO **Horario:** 08:00 A 14:00 **Aulas:** 6 **Alumnos:** 79 **Docentes:** 4 **Personal diverso:** 0 **Número de internos** **Instalaciones con las que cuenta:**	

Municipio: SAN JOSE DEL RINCON (124 Clave Municipio)	Número consecutivo (identificador en el mapa): 257	MAPA-57 Número de Mapa
1.- DATOS GENERALES	**2.- DATOS ESPECÍFICOS**	
Fecha de la información: 17-NOV-19 **Localidad:** MINITA DEL CEDRO **Sublocalidad:** MINITA DEL CEDRO **Categoría Administrativa:** DELEGACIÓN **Dirección:** DOMICILIO CONOCIDO S/N MINITA DEL CEDRO **CP:**50665	**Escolaridad:** PREESCOLAR **Nombre:** JOSEFA ORTIZ DE DOMINGUEZ **Tipo:** PÚBLICA | **Nivel:** BASICO **Clave del centro de trabajo (CCT):** 15DCC0309H **Categoría:** ESCUELA **Turno:** MATUTINO **Horario:** 09:00 A 13:00 **Aulas:** 2 **Alumnos:** 39 **Docentes:** 2 **Personal diverso:** 0 **Número de internos** **Instalaciones con las que cuenta:**	

Municipio: SAN JOSE DEL RINCON (124 Clave Municipio)	Número consecutivo (identificador en el mapa): 259	MAPA-57 Número de Mapa
1.- DATOS GENERALES	**2.- DATOS ESPECÍFICOS**	
Fecha de la información: 17-NOV-19 **Localidad:** MINITA DEL CEDRO **Sublocalidad:** MINITA DEL CEDRO **Categoría Administrativa:** DELEGACIÓN **Dirección:** DOMICILIO CONOCIDO S/N MINITA DEL CEDRO **CP:**50665	**Escolaridad:** PREESCOLAR **Nombre:** MAXIB´A (ARCO IRIS) **Tipo:** PÚBLICA | **Nivel:** BASICO **Clave del centro de trabajo (CCT):** 15DCC0012Y **Categoría:** ESCUELA **Turno:** MATUTINO **Horario:** 09:00 A 13:00 **Aulas:** 4 **Alumnos:** 42 **Docentes:** 2 **Personal diverso:** 0 **Número de internos** **Instalaciones con las que cuenta:**	

Municipio: SAN JOSE DEL RINCON (124 Clave Municipio)	Número consecutivo (identificador en el mapa): 258	MAPA-57 Número de Mapa
1.- DATOS GENERALES	**2.- DATOS ESPECÍFICOS**	
Fecha de la información: 17-NOV-19 **Localidad:** MINITA DEL CEDRO **Sublocalidad:** MINITA DEL CEDRO **Categoría Administrativa:** DELEGACIÓN **Dirección:** DOMICILIO CONOCIDO S/N MINITA DEL CEDRO **CP:**50665	**Escolaridad:** PRIMARIA **Nombre:** LAZARO CARDENAS **Tipo:** PÚBLICA | **Nivel:** BASICO **Clave del centro de trabajo (CCT):** 15DPR0177M **Categoría:** ESCUELA **Turno:** MATUTINO **Horario:** 09:00 A 14:00 **Aulas:** 6 **Alumnos:** 142 **Docentes:** 7 **Personal diverso:** 0 **Número de internos** **Instalaciones con las que cuenta:**	

Municipio: SAN JOSE DEL RINCON (124 Clave Municipio)	Número consecutivo (identificador en el mapa): 260	MAPA-61 Número de Mapa
1.- DATOS GENERALES	**2.- DATOS ESPECÍFICOS**	
Fecha de la información: 17-NOV-19 **Localidad:** LA CHISPA **Sublocalidad:** LA CHISPA **Categoría Administrativa:** DELEGACIÓN **Dirección:** DOMICILIO CONOCIDO S/N LA CHISPA **CP:**50670	**Escolaridad:** PREESCOLAR **Nombre:** SZII (SAUCOS) **Tipo:** PÚBLICA | **Nivel:** BASICO **Clave del centro de trabajo (CCT):** 15DCC0086P **Categoría:** ESCUELA **Turno:** MATUTINO **Horario:** 09:00 A 13:00 **Aulas:** 1 **Alumnos:** 17 **Docentes:** 1 **Personal diverso:** 0 **Número de internos** **Instalaciones con las que cuenta:**	

Municipio: SAN JOSE DEL RINCON (124 Clave Municipio)	Número consecutivo (identificador en el mapa): 261	MAPA-49 Número de Mapa
1.- DATOS GENERALES	**2.- DATOS ESPECÍFICOS**	
Fecha de la información: 17-NOV-19 **Localidad:** LA PURISIMA JALTEPEC **Sublocalidad:** LA PURISIMA JALTEPEC **Categoría Administrativa:** DELEGACIÓN **Dirección:** DOMICILIO CONOCIDO LA PURISIMA JALTEPEC **CP:**	**Escolaridad:** SECUNDARIA **Nombre:** JESUS IMOFF CABRERA **Tipo:** PÚBLICA **Nivel:** BASICO **Clave del centro de trabajo (CCT):** **Categoria:** ESCUELA **Turno:** **Horario:** **Aulas:** **Alumnos:** **Docentes:** **Personal diverso:** **Número de internos** **Instalaciones con las que cuenta:**	

Municipio: SAN JOSE DEL RINCON (124 Clave Municipio)	Número consecutivo (identificador en el mapa): 263	MAPA-70 Número de Mapa
1.- DATOS GENERALES	**2.- DATOS ESPECÍFICOS**	
Fecha de la información: 25-MAR-20 **Localidad:** LOMA DEL CEDRO SEGUNDA SECCIÓN **Sublocalidad:** LOMA DEL CEDRO SEGUNDA SECCIÓN **Categoría Administrativa:** DELEGACIÓN **Dirección:** DOMICILIO CONOCIDO LOMA DEL CEDRO SEGUNDA SECCIÓN **CP:**	**Escolaridad:** PRIMARIA **Nombre:** OCTAVIO PAZ **Tipo:** PÚBLICA **Nivel:** BASICO **Clave del centro de trabajo (CCT):** **Categoria:** ESCUELA **Turno:** MATUTINO **Horario:** 09:00 A 14:00 **Aulas:** 3 **Alumnos:** 30 **Docentes:** 4 **Personal diverso:** 0 **Número de internos** **Instalaciones con las que cuenta:**	

Municipio: SAN JOSE DEL RINCON (124 Clave Municipio)	Número consecutivo (identificador en el mapa): 262	MAPA-30 Número de Mapa
1.- DATOS GENERALES	**2.- DATOS ESPECÍFICOS**	
Fecha de la información: 25-MAR-20 **Localidad:** CONCEPCIÓN DEL MONTE **Sublocalidad:** CONCEPCIÓN DEL MONTE **Categoría Administrativa:** DELEGACIÓN **Dirección:** DOMICILIO CONOCIDO CONCEPCIÓN DEL MONTE **CP:**	**Escolaridad:** PRIMARIA **Nombre:** BENITO JUAREZ **Tipo:** PÚBLICA **Nivel:** BASICO **Clave del centro de trabajo (CCT):** **Categoria:** ESCUELA **Turno:** MATUTINO **Horario:** 09:00 A 14:00 **Aulas:** 3 **Alumnos:** 25 **Docentes:** 3 **Personal diverso:** 0 **Número de internos** **Instalaciones con las que cuenta:**	

Municipio: SAN JOSE DEL RINCON (124 Clave Municipio)	Número consecutivo (identificador en el mapa): 264	MAPA-30 Número de Mapa
1.- DATOS GENERALES	**2.- DATOS ESPECÍFICOS**	
Fecha de la información: 25-MAR-20 **Localidad:** CONCEPCIÓN DEL MONTE **Sublocalidad:** CONCEPCIÓN DEL MONTE **Categoría Administrativa:** DELEGACIÓN **Dirección:** DOMICILIO CONOCIDO CONCEPCIÓN DEL MONTE **CP:**	**Escolaridad:** PREESCOLAR **Nombre:** COMUNITARIO NIÑOS HEROES **Tipo:** PÚBLICA **Nivel:** BASICO **Clave del centro de trabajo (CCT):** **Categoria:** ESCUELA **Turno:** MATUTINO **Horario:** 09:00 A 13:00 **Aulas:** 1 **Alumnos:** 10 **Docentes:** 2 **Personal diverso:** 0 **Número de internos** **Instalaciones con las que cuenta:**	

Municipio: SAN JOSE DEL RINCON (124 Clave Municipio)	Número consecutivo (identificador en el mapa): 265	MAPA-67 Número de Mapa
1.- DATOS GENERALES	**2.- DATOS ESPECÍFICOS**	
Fecha de la información: 25-MAR-20	**Escolaridad:** PRIMARIA **Nombre:** BENITO JUAREZ	
Localidad: BARRIO EL OCHO EL PINTAL	**Tipo:** PÚBLICA | **Nivel:** BASICO **Clave del centro de trabajo (CCT):**	
Sublocalidad: BARRIO EL OCHO EL PINTAL	**Categoria:** ESCUELA	
Categoria Administrativa: DELEGACIÓN	**Turno:** MATUTINO **Horario:** 09:00 A 14:00	
Dirección: DOMICILIO CONOCIDO BARRIO EL OCHO EL PINTAL	**Aulas:** 3 **Alumnos:** 16 **Docentes:** 2 **Personal diverso:** 0	
CP:	**Número de internos** **Instalaciones con las que cuenta:**	

Municipio: SAN JOSE DEL RINCON (124 Clave Municipio)	Número consecutivo (identificador en el mapa): 267	MAPA-67 Número de Mapa
1.- DATOS GENERALES	**2.- DATOS ESPECÍFICOS**	
Fecha de la información: 25-MAR-20	**Escolaridad:** PRIMARIA **Nombre:** LUIS DONALDO COLOSIO	
Localidad: BARRIO EL OCHO EL PINTAL	**Tipo:** PÚBLICA | **Nivel:** BASICO **Clave del centro de trabajo (CCT):**	
Sublocalidad: BARRIO EL OCHO EL PINTAL	**Categoria:** ESCUELA	
Categoria Administrativa: DELEGACIÓN	**Turno:** MATUTINO **Horario:** 09:00 A 14:00	
Dirección: DOMICILIO CONOCIDO BARRIO EL OCHO EL PINTAL	**Aulas:** 3 **Alumnos:** 48 **Docentes:** 3 **Personal diverso:** 0	
CP:	**Número de internos** **Instalaciones con las que cuenta:**	

Municipio: SAN JOSE DEL RINCON (124 Clave Municipio)	Número consecutivo (identificador en el mapa): 266	MAPA-69 Número de Mapa
1.- DATOS GENERALES	**2.- DATOS ESPECÍFICOS**	
Fecha de la información: 25-MAR-20	**Escolaridad:** PRIMARIA **Nombre:** FRANCISCO I. MADERO	
Localidad: EL REMBLAZO	**Tipo:** PÚBLICA | **Nivel:** BASICO **Clave del centro de trabajo (CCT):**	
Sublocalidad: EL REMBLAZO	**Categoria:** ESCUELA	
Categoria Administrativa: DELEGACIÓN	**Turno:** MATUTINO **Horario:** 09:00 A 14:00	
Dirección: DOMICILIO CONOCIDO EL REMBLAZO	**Aulas:** 2 **Alumnos:** 15 **Docentes:** 1 **Personal diverso:** 0	
CP:	**Número de internos** **Instalaciones con las que cuenta:**	

Municipio: SAN JOSE DEL RINCON (124 Clave Municipio)	Número consecutivo (identificador en el mapa): 268	MAPA-62 Número de Mapa
1.- DATOS GENERALES	**2.- DATOS ESPECÍFICOS**	
Fecha de la información: 25-MAR-20	**Escolaridad:** PRIMARIA **Nombre:** NIÑOS HEROES	
Localidad: BARRIO EL LLANO DE LAS ROSAS	**Tipo:** PÚBLICA | **Nivel:** BASICO **Clave del centro de trabajo (CCT):**	
Sublocalidad: BARRIO EL LLANO DE LAS ROSAS	**Categoria:** ESCUELA	
Categoria Administrativa: DELEGACIÓN	**Turno:** MATUTINO **Horario:** 09:00 A 14:00	
Dirección: DOMICILIO CONOCIDO BARRIO EL LLANO DE LAS ROSAS	**Aulas:** 3 **Alumnos:** 16 **Docentes:** 2 **Personal diverso:** 0	
CP:	**Número de internos** **Instalaciones con las que cuenta:**	

Municipio: SAN JOSE DEL RINCON (124 Clave Municipio)	Número consecutivo (identificador en el mapa): 269	MAPA-36 Número de Mapa
1.- DATOS GENERALES	**2.- DATOS ESPECÍFICOS**	
Fecha de la información: 25-MAR-20 **Localidad:** ESTACION LA TRINIDAD **Sublocalidad:** ESTACION LA TRINIDAD **Categoría Administrativa:** DELEGACIÓN **Dirección:** DOMICILIO CONOCIDO ESTACION LA TRINIDAD **CP:**	**Escolaridad:** PRIMARIA **Nombre:** BICENTENARIO **Tipo:** PÚBLICA **Nivel:** BASICO **Clave del centro de trabajo (CCT):** **Categoria:** ESCUELA **Turno:** MATUTINO **Horario:** 09:00 A 14:00 **Aulas:** 5 **Alumnos:** 35 **Docentes:** 5 **Personal diverso:** 0 **Número de internos** **Instalaciones con las que cuenta:**	

Municipio: SAN JOSE DEL RINCON (124 Clave Municipio)	Número consecutivo (identificador en el mapa): 271	MAPA-17 Número de Mapa
1.- DATOS GENERALES	**2.- DATOS ESPECÍFICOS**	
Fecha de la información: 25-MAR-20 **Localidad:** SAN FRANCIASCO DE LA LOMA **Sublocalidad:** SAN FRANCIASCO DE LA LOMA **Categoría Administrativa:** DELEGACIÓN **Dirección:** DOMICILIO CONOCIDO SAN FRANCIASCO DE LA LOMA **CP:**	**Escolaridad:** PREESCOLAR **Nombre:** LAZARO CARDENAS **Tipo:** PÚBLICA **Nivel:** BASICO **Clave del centro de trabajo (CCT):** **Categoria:** ESCUELA **Turno:** MATUTINO **Horario:** 09:00 A 13:00 **Aulas:** 5 **Alumnos:** 30 **Docentes:** 3 **Personal diverso:** 2 **Número de internos** **Instalaciones con las que cuenta:**	

Municipio: SAN JOSE DEL RINCON (124 Clave Municipio)	Número consecutivo (identificador en el mapa): 270	MAPA-62 Número de Mapa
1.- DATOS GENERALES	**2.- DATOS ESPECÍFICOS**	
Fecha de la información: 25-MAR-20 **Localidad:** EL LLANO DE LAS ROSAS **Sublocalidad:** EL LLANO DE LAS ROSAS **Categoría Administrativa:** DELEGACIÓN **Dirección:** DOMICILIO CONOCIDO EL LLANO DE LAS ROSAS **CP:**	**Escolaridad:** PREESCOLAR **Nombre:** LUIS DONALDO COLOSIO **Tipo:** PÚBLICA **Nivel:** BASICO **Clave del centro de trabajo (CCT):** **Categoria:** ESCUELA **Turno:** MATUTINO **Horario:** 09:00 A 14:00 **Aulas:** 3 **Alumnos:** 36 **Docentes:** 3 **Personal diverso:** 0 **Número de internos** **Instalaciones con las que cuenta:**	

Municipio: SAN JOSE DEL RINCON (124 Clave Municipio)	Número consecutivo (identificador en el mapa): 272	MAPA-54 Número de Mapa
1.- DATOS GENERALES	**2.- DATOS ESPECÍFICOS**	
Fecha de la información: 25-MAR-20 **Localidad:** BARRIO EL LLANO GRANDE JALTEPEC **Sublocalidad:** BARRIO EL LLANO GRANDE JALTEPEC **Categoría Administrativa:** DELEGACIÓN **Dirección:** DOMICILIO CONOCIDO BARRIO EL LLANO GRANDE JALTEPEC **CP:**	**Escolaridad:** PREESCOLAR **Nombre:** JUAN ESCUTIA **Tipo:** PÚBLICA **Nivel:** BASICO **Clave del centro de trabajo (CCT):** **Categoria:** ESCUELA **Turno:** MATUTINO **Horario:** 09:00 A 13:00 **Aulas:** 3 **Alumnos:** 35 **Docentes:** 2 **Personal diverso:** 0 **Número de internos** **Instalaciones con las que cuenta:**	

Municipio: SAN JOSE DEL RINCON (124 Clave Municipio)	Número consecutivo (identificador en el mapa): 273	MAPA-57 Número de Mapa
1.- DATOS GENERALES	**2.- DATOS ESPECÍFICOS**	
Fecha de la información: 25-MAR-20 **Localidad:** BARRIO SAN JOAQUIN LAMILLAS **Sublocalidad:** BARRIO SAN JOAQUIN LAMILLAS **Categoría Administrativa:** DELEGACIÓN **Dirección:** DOMICILIO CONOCIDO BARRIO SAN JOAQUIN LAMILLAS **CP:**	**Escolaridad:** PREESCOLAR **Nombre:** JOSE VASCONCELOS **Tipo:** PÚBLICA **Nivel:** BASICO **Clave del centro de trabajo (CCT):** **Categoría:** ESCUELA **Turno:** MATUTINO **Horario:** 09:00 A 13:00 **Aulas:** 3 **Alumnos:** 25 **Docentes:** 2 **Personal diverso:** 0 **Número de internos** **Instalaciones con las que cuenta:**	

Municipio: SAN JOSE DEL RINCON (124 Clave Municipio)	Número consecutivo (identificador en el mapa): 275	MAPA-23 Número de Mapa
1.- DATOS GENERALES	**2.- DATOS ESPECÍFICOS**	
Fecha de la información: 25-MAR-20 **Localidad:** SANTA CRUZ DEL RINCON **Sublocalidad:** SANTA CRUZ DEL RINCON **Categoría Administrativa:** DELEGACIÓN **Dirección:** DOMICILIO CONOCIDO SANTA CRUZ DEL RINCON **CP:**	**Escolaridad:** PREESCOLAR **Nombre:** E TSI LOMA LOMA CHICA **Tipo:** PÚBLICA **Nivel:** BASICO **Clave del centro de trabajo (CCT):** **Categoría:** ESCUELA **Turno:** MATUTINO **Horario:** 09:00 A 13:00 **Aulas:** 3 **Alumnos:** 18 **Docentes:** 1 **Personal diverso:** 0 **Número de internos** **Instalaciones con las que cuenta:**	

Municipio: SAN JOSE DEL RINCON (124 Clave Municipio)	Número consecutivo (identificador en el mapa): 274	MAPA-60 Número de Mapa
1.- DATOS GENERALES	**2.- DATOS ESPECÍFICOS**	
Fecha de la información: 25-MAR-20 **Localidad:** LOS LOBOS SEGUNDA SECCION **Sublocalidad:** LOS LOBOS SEGUNDA SECCION **Categoría Administrativa:** DELEGACIÓN **Dirección:** DOMICILIO CONOCIDO LOS LOBOS SEGUNDA SECCION **CP:**	**Escolaridad:** PREESCOLAR **Nombre:** ME NA ZOO NE ZANA (BONITA LUNA) **Tipo:** PÚBLICA **Nivel:** BASICO **Clave del centro de trabajo (CCT):** **Categoría:** ESCUELA **Turno:** MATUTINO **Horario:** 09:00 A 13:00 **Aulas:** 4 **Alumnos:** 25 **Docentes:** 2 **Personal diverso:** 0 **Número de internos** **Instalaciones con las que cuenta:**	

Municipio: SAN JOSE DEL RINCON (124 Clave Municipio)	Número consecutivo (identificador en el mapa): 276	MAPA-64 Número de Mapa
1.- DATOS GENERALES	**2.- DATOS ESPECÍFICOS**	
Fecha de la información: 25-MAR-20 **Localidad:** SAN ANTONIO PUEBLO NUEVO **Sublocalidad:** BARRIO 44 SAN DIEGO **Categoría Administrativa:** DELEGACIÓN **Dirección:** DOMICILIO CONOCIDO SAN ANTONIO PUEBLO NUEVO **CP:**	**Escolaridad:** PREESCOLAR **Nombre:** 24 DE FEBRERO **Tipo:** PÚBLICA **Nivel:** BASICO **Clave del centro de trabajo (CCT):** **Categoría:** ESCUELA **Turno:** MATUTINO **Horario:** 09:00 A 13:00 **Aulas:** 3 **Alumnos:** 15 **Docentes:** 1 **Personal diverso:** 0 **Número de internos** **Instalaciones con las que cuenta:**	

Municipio: SAN JOSE DEL RINCON (124 Clave Municipio)	Número consecutivo (identificador en el mapa): 277	MAPA-57 Número de Mapa
1.- DATOS GENERALES	**2.- DATOS ESPECÍFICOS**	
Fecha de la información: 25-MAR-20 **Localidad:** SAN JOAQUIN LAMILLAS **Sublocalidad:** BARRIO SAN JOAQUIN LAMILLAS **Categoría Administrativa:** DELEGACIÓN **Dirección:** DOMICILIO CONOCIDO SAN JOAQUIN LAMILLAS **CP:**	**Escolaridad:** PRIMARIA **Nombre:** IGNACIO ZARAGOZA **Tipo:** PÚBLICA **Nivel:** BASICO **Clave del centro de trabajo (CCT):** **Categoria:** ESCUELA **Turno:** MATUTINO **Horario:** 09:00 A 13:00 **Aulas:** 2 **Alumnos:** 17 **Docentes:** 1 **Personal diverso:** 0 **Número de internos** **Instalaciones con las que cuenta:**	

Municipio: SAN JOSE DEL RINCON (124 Clave Municipio)	Número consecutivo (identificador en el mapa): 279	MAPA-18 Número de Mapa
1.- DATOS GENERALES	**2.- DATOS ESPECÍFICOS**	
Fecha de la información: 25-MAR-20 **Localidad:** COLONIA BENITO JUAREZ **Sublocalidad:** COLONIA BENITO JUAREZ **Categoría Administrativa:** DELEGACIÓN **Dirección:** DOMICILIO CONOCIDO COLONIA BENITO JUAREZ **CP:**	**Escolaridad:** PREESCOLAR **Nombre:** ROSAURA ZAPATA **Tipo:** PÚBLICA **Nivel:** BASICO **Clave del centro de trabajo (CCT):** **Categoria:** ESCUELA **Turno:** MATUTINO **Horario:** 09:00 A 13:00 **Aulas:** 3 **Alumnos:** 19 **Docentes:** 1 **Personal diverso:** 0 **Número de internos** **Instalaciones con las que cuenta:**	

Municipio: SAN JOSE DEL RINCON (124 Clave Municipio)	Número consecutivo (identificador en el mapa): 278	MAPA-60 Número de Mapa
1.- DATOS GENERALES	**2.- DATOS ESPECÍFICOS**	
Fecha de la información: 25-MAR-20 **Localidad:** LAS ROSAS **Sublocalidad:** LAS ROSAS **Categoría Administrativa:** DELEGACIÓN **Dirección:** DOMICILIO CONOCIDO LAS ROSAS **CP:**	**Escolaridad:** PREESCOLAR **Nombre:** TIERRA Y LIBERTAD **Tipo:** PÚBLICA **Nivel:** BASICO **Clave del centro de trabajo (CCT):** **Categoria:** ESCUELA **Turno:** MATUTINO **Horario:** 09:00 A 13:00 **Aulas:** 1 **Alumnos:** 12 **Docentes:** 1 **Personal diverso:** 0 **Número de internos** **Instalaciones con las que cuenta:**	

Municipio: SAN JOSE DEL RINCON (124 Clave Municipio)	Número consecutivo (identificador en el mapa): 280	MAPA-21 Número de Mapa
1.- DATOS GENERALES	**2.- DATOS ESPECÍFICOS**	
Fecha de la información: 25-MAR-20 **Localidad:** RANCHERÍA LAS ROSAS **Sublocalidad:** RANCHERÍA LAS ROSAS **Categoría Administrativa:** DELEGACIÓN **Dirección:** DOMICILIO CONOCIDO RANCHERÍA LAS ROSAS **CP:**	**Escolaridad:** PREESCOLAR **Nombre:** TSI XIBATRI (OCOTE CHICO) **Tipo:** PÚBLICA **Nivel:** BASICO **Clave del centro de trabajo (CCT):** **Categoria:** ESCUELA **Turno:** MATUTINO **Horario:** 09:00 A 13:00 **Aulas:** 4 **Alumnos:** 20 **Docentes:** 1 **Personal diverso:** 0 **Número de internos** **Instalaciones con las que cuenta:**	

Municipio: SAN JOSE DEL RINCON (124 Clave Municipio)	Número consecutivo (identificador en el mapa): 281	MAPA-81 Número de Mapa
1.- DATOS GENERALES	**2.- DATOS ESPECÍFICOS**	
Fecha de la información: 25-MAR-20 **Localidad:** EL PUENTE BARRIO DE LAS ROSAS **Sublocalidad:** EL PUENTE BARRIO DE LAS ROSAS **Categoría Administrativa:** DELEGACIÓN **Dirección:** DOMICILIO CONOCIDO EL PUENTE BARRIO DE LAS ROSAS **CP:**	**Escolaridad:** PREESCOLAR **Nombre:** MIGUEL HIDALGO **Tipo:** PÚBLICA | **Nivel:** BASICO **Clave del centro de trabajo (CCT):** **Categoría:** ESCUELA **Turno:** MATUTINO **Horario:** 09:00 A 13:00 **Aulas:** 2 **Alumnos:** 15 **Docentes:** 1 **Personal diverso:** 0 **Número de internos** **Instalaciones con las que cuenta:**	

Municipio: SAN JOSE DEL RINCON (124 Clave Municipio)	Número consecutivo (identificador en el mapa): 283	MAPA-26 Número de Mapa
1.- DATOS GENERALES	**2.- DATOS ESPECÍFICOS**	
Fecha de la información: 25-MAR-20 **Localidad:** SABANETA QUINTANA **Sublocalidad:** SABANETA QUINTANA **Categoría Administrativa:** DELEGACIÓN **Dirección:** DOMICILIO CONOCIDO SABANETA QUINTANA **CP:**	**Escolaridad:** PREESCOLAR **Nombre:** BENITO JUAREZ **Tipo:** PÚBLICA | **Nivel:** BASICO **Clave del centro de trabajo (CCT):** **Categoría:** ESCUELA **Turno:** MATUTINO **Horario:** 09:00 A 13:00 **Aulas:** 4 **Alumnos:** 25 **Docentes:** 2 **Personal diverso:** 0 **Número de internos** **Instalaciones con las que cuenta:**	

Municipio: SAN JOSE DEL RINCON (124 Clave Municipio)	Número consecutivo (identificador en el mapa): 282	MAPA-21 Número de Mapa
1.- DATOS GENERALES	**2.- DATOS ESPECÍFICOS**	
Fecha de la información: 25-MAR-20 **Localidad:** RANCHERÍA LAS ROSAS **Sublocalidad:** RANCHERÍA LAS ROSAS **Categoría Administrativa:** DELEGACIÓN **Dirección:** DOMICILIO CONOCIDO RANCHERÍA LAS ROSAS **CP:**	**Escolaridad:** PREESCOLAR **Nombre:** BENITO JUAREZ **Tipo:** PÚBLICA | **Nivel:** BASICO **Clave del centro de trabajo (CCT):** **Categoría:** ESCUELA **Turno:** MATUTINO **Horario:** 09:00 A 13:00 **Aulas:** 3 **Alumnos:** 16 **Docentes:** 1 **Personal diverso:** 0 **Número de internos** **Instalaciones con las que cuenta:**	

Municipio: SAN JOSE DEL RINCON (124 Clave Municipio)	Número consecutivo (identificador en el mapa): 284	MAPA-14 Número de Mapa
1.- DATOS GENERALES	**2.- DATOS ESPECÍFICOS**	
Fecha de la información: 25-MAR-20 **Localidad:** SAN FRANCISCO DE LA LOMA **Sublocalidad:** SAN FRANCISCO DE LA LOMA **Categoría Administrativa:** DELEGACIÓN **Dirección:** DOMICILIO CONOCIDO SAN FRANCISCO DE LA LOMA **CP:**	**Escolaridad:** PREESCOLAR **Nombre:** IGNACIO LOPEZ RAYON **Tipo:** PÚBLICA | **Nivel:** BASICO **Clave del centro de trabajo (CCT):** **Categoría:** ESCUELA **Turno:** MATUTINO **Horario:** 09:00 A 13:00 **Aulas:** 3 **Alumnos:** 15 **Docentes:** 1 **Personal diverso:** 0 **Número de internos** **Instalaciones con las que cuenta:**	

Municipio: SAN JOSE DEL RINCON (124 Clave Municipio)	Número consecutivo (identificador en el mapa) 285	MAPA-35 Número de Mapa
1.- DATOS GENERALES	**2.- DATOS ESPECÍFICOS**	
Fecha de la información: 05-AGO-20 **Localidad:** FALDA LOMA **Sublocalidad:** FALDA LOMA **Categoría Administrativa:** DELEGACIÓN **Dirección:** DOMICILIO CONOCIDO FALDA LOMA **CP:**	**Escolaridad:** PRESCOLAR **Nombre:** NIÑOS HEROES **Tipo:** PÚBLICA **Nivel:** BASICO **Clave del centro de trabajo (CCT):** **Categoría:** ESCUELA **Turno:** MATUTINO **Horario:** 09:00 A 13:00 **Aulas:** 2 **Alumnos:** 10 **Docentes:** 1 **Personal diverso:** 0 **Número de internos** **Instalaciones con las que cuenta:**	

Municipio: SAN JOSE DEL RINCON (124 Clave Municipio)	Número consecutivo (identificador en el mapa) 287	MAPA-70 Número de Mapa
1.- DATOS GENERALES	**2.- DATOS ESPECÍFICOS**	
Fecha de la información: 26-MAR-20 **Localidad:** LOMA DEL CEDRO SEGUNDA SECCIÓN **Sublocalidad:** LOMA DEL CEDRO SEGUNDA SECCIÓN **Categoría Administrativa:** DELEGACIÓN **Dirección:** DOMICILIO CONOCIDO LOMA DEL CEDRO SEGUNDA SECCIÓN **CP:**	**Escolaridad:** PREESCOLAR **Nombre:** LEONA VICARIO **Tipo:** PÚBLICA **Nivel:** BASICO **Clave del centro de trabajo (CCT):** **Categoría:** ESCUELA **Turno:** MATUTINO **Horario:** 09:00 A 13:00 **Aulas:** 2 **Alumnos:** 17 **Docentes:** 1 **Personal diverso:** 0 **Número de internos** **Instalaciones con las que cuenta:**	

Municipio: SAN JOSE DEL RINCON (124 Clave Municipio)	Número consecutivo (identificador en el mapa) 286	MAPA-60 Número de Mapa
1.- DATOS GENERALES	**2.- DATOS ESPECÍFICOS**	
Fecha de la información: 26-MAR-20 **Localidad:** LOS LOBOS **Sublocalidad:** LOS LOBOS **Categoría Administrativa:** DELEGACIÓN **Dirección:** DOMICILIO CONOCIDO LOS LOBOS **CP:**	**Escolaridad:** PREESCOLAR **Nombre:** FRANCISCO VILLA **Tipo:** PÚBLICA **Nivel:** BASICO **Clave del centro de trabajo (CCT):** **Categoría:** ESCUELA **Turno:** MATUTINO **Horario:** 09:00 A 13:00 **Aulas:** 4 **Alumnos:** 20 **Docentes:** 2 **Personal diverso:** 0 **Número de internos** **Instalaciones con las que cuenta:**	

Municipio: SAN JOSE DEL RINCON (124 Clave Municipio)	Número consecutivo (identificador en el mapa) 288	MAPA-66 Número de Mapa
1.- DATOS GENERALES	**2.- DATOS ESPECÍFICOS**	
Fecha de la información: 26-MAR-20 **Localidad:** SAN JUAN PALO SECO **Sublocalidad:** SAN JUAN PALO SECO **Categoría Administrativa:** DELEGACIÓN **Dirección:** DOMICILIO CONOCIDO SAN JUAN PALO SECO **CP:**	**Escolaridad:** PREESCOLAR **Nombre:** PASCUAL OROZCO **Tipo:** PÚBLICA **Nivel:** BASICO **Clave del centro de trabajo (CCT):** **Categoría:** ESCUELA **Turno:** MATUTINO **Horario:** 09:00 A 13:00 **Aulas:** 3 **Alumnos:** 15 **Docentes:** 1 **Personal diverso:** 0 **Número de internos** **Instalaciones con las que cuenta:**	

Municipio: SAN JOSE DEL RINCON (124 Clave Municipio)	Número consecutivo (identificador en el mapa) 289	MAPA-65 Número de Mapa
1.- DATOS GENERALES	**2.- DATOS ESPECÍFICOS**	
Fecha de la información: 06-AGO-20	**Escolaridad:** PRIMARIA **Nombre:** JOSE CLEMENTE OROZCO	
Localidad: BARRIO LA PALMA EL DEPOSITO	**Tipo:** PÚBLICA | **Nivel:** BASICO **Clave del centro de trabajo (CCT):**	
Sublocalidad: BARRIO LA PALMA EL DEPOSITO	**Categoria:** ESCUELA	
Categoría Administrativa: DELEGACIÓN	**Turno:** MATUTINO **Horario:** 09:00 A 14:00	
Dirección: DOMICILIO CONOCIDO BARRIO LA PALMA EL DEPOSITO	**Aulas:** 10 **Alumnos:** 55 **Docentes:** 6 **Personal diverso:** 0 **Número de internos** **Instalaciones con las que cuenta:**	
CP:		

Municipio: SAN JOSE DEL RINCON (124 Clave Municipio)	Número consecutivo (identificador en el mapa) 291	MAPA-35 Número de Mapa
1.- DATOS GENERALES	**2.- DATOS ESPECÍFICOS**	
Fecha de la información: 26-MAR-20	**Escolaridad:** PRIMARIA **Nombre:** CUAHUTEMOC	
Localidad: FALDA LOMA	**Tipo:** PÚBLICA | **Nivel:** BASICO **Clave del centro de trabajo (CCT):**	
Sublocalidad: FALDA LOMA	**Categoria:** ESCUELA	
Categoría Administrativa: DELEGACIÓN	**Turno:** MATUTINO **Horario:** 09:00 A 14:00	
Dirección: DOMICILIO CONOCIDO FALDA LOMA	**Aulas:** 7 **Alumnos:** 105 **Docentes:** 7 **Personal diverso:** 1 **Número de internos** **Instalaciones con las que cuenta:**	
CP:		

Municipio: SAN JOSE DEL RINCON (124 Clave Municipio)	Número consecutivo (identificador en el mapa) 290	MAPA-54 Número de Mapa
1.- DATOS GENERALES	**2.- DATOS ESPECÍFICOS**	
Fecha de la información: 26-MAR-20	**Escolaridad:** PRIMARIA **Nombre:** EMILIANO ZAPATA	
Localidad: BARRIO EL LLANO GRANDE JALTEPEC	**Tipo:** PÚBLICA | **Nivel:** BASICO **Clave del centro de trabajo (CCT):**	
Sublocalidad: BARRIO EL LLANO GRANDE JALTEPEC	**Categoria:** ESCUELA	
Categoría Administrativa: DELEGACIÓN	**Turno:** MATUTINO **Horario:** 09:00 A 14:00	
Dirección: DOMICILIO CONOCIDO BARRIO EL LLANO GRANDE JALTEPEC	**Aulas:** 10 **Alumnos:** 334 **Docentes:** 10 **Personal diverso:** 2 **Número de internos** **Instalaciones con las que cuenta:**	
CP:		

Municipio: SAN JOSE DEL RINCON (124 Clave Municipio)	Número consecutivo (identificador en el mapa) 292	MAPA-5 Número de Mapa
1.- DATOS GENERALES	**2.- DATOS ESPECÍFICOS**	
Fecha de la información: 26-MAR-20	**Escolaridad:** PRIMARIA **Nombre:** IGNACIO ALDAMA	
Localidad: BARRIO CANOAS GUARDA LA LAGUNITA	**Tipo:** PÚBLICA | **Nivel:** BASICO **Clave del centro de trabajo (CCT):**	
Sublocalidad: BARRIO CANOAS GUARDA LA LAGUNITA	**Categoria:** ESCUELA	
Categoría Administrativa: DELEGACIÓN	**Turno:** MATUTINO **Horario:** 09:00 A 14:00	
Dirección: DOMICILIO CONOCIDO BARRIO CANOAS GUARDA LA LAGUNITA	**Aulas:** 4 **Alumnos:** 36 **Docentes:** 2 **Personal diverso:** 0 **Número de internos** **Instalaciones con las que cuenta:**	
CP:		

Municipio: SAN JOSE DEL RINCON (Clave Municipio: 124)	Número consecutivo (identificador en el mapa): 293	MAPA-21 (Número de Mapa)

1.- DATOS GENERALES

Fecha de la información: 26-MAR-20

Localidad: CIENEGUILLAS

Sublocalidad: CIENEGUILLAS

Categoría Administrativa: DELEGACIÓN

Dirección: DOMICILIO CONOCIDO CIENEGUILLAS

CP:

2.- DATOS ESPECÍFICOS

Escolaridad: PRIMARIA
Nombre: MELCHOR OCAMPO

Tipo: PÚBLICA | **Nivel:** BASICO
Clave del centro de trabajo (CCT):
Categoría: ESCUELA

	Turno: MATUTINO	Turno: VESPERTINO
Horario:	09:00 A 14:00	14:00 A 18:00
Aulas:	10	16
Alumnos:	250	169
Docentes:	8	12
Personal diverso:	1	

Número de internos
Instalaciones con las que cuenta:

Municipio: SAN JOSE DEL RINCON (Clave Municipio: 124)	Número consecutivo (identificador en el mapa): 295	MAPA-56 (Número de Mapa)

1.- DATOS GENERALES

Fecha de la información: 26-MAR-20

Localidad: LA TRAMPA CHICA

Sublocalidad: LA TRAMPA CHICA

Categoría Administrativa: DELEGACIÓN

Dirección: DOMICILIO CONOCIDO LA TRAMPA CHICA

CP:

2.- DATOS ESPECÍFICOS

Escolaridad: PRIMARIA
Nombre: LAZARO CARDENAS

Tipo: PÚBLICA | **Nivel:** BASICO
Clave del centro de trabajo (CCT):
Categoría: ESCUELA

	Turno: MATUTINO
Horario:	09:00 A 14:00
Aulas:	7
Alumnos:	97
Docentes:	6
Personal diverso:	1

Número de internos
Instalaciones con las que cuenta:

Municipio: SAN JOSE DEL RINCON (Clave Municipio: 124)	Número consecutivo (identificador en el mapa): 294	MAPA-62 (Número de Mapa)

1.- DATOS GENERALES

Fecha de la información: 26-MAR-20

Localidad: LOS LOBOS SEGUNDA SECCION

Sublocalidad: LOS LOBOS SEGUNDA SECCION

Categoría Administrativa: DELEGACIÓN

Dirección: DOMICILIO CONOCIDO LOS LOBOS SEGUNDA SECCION

CP:

2.- DATOS ESPECÍFICOS

Escolaridad: PRIMARIA
Nombre: NUJYARU K´UXORTO

Tipo: PÚBLICA | **Nivel:** BASICO
Clave del centro de trabajo (CCT):
Categoría: ESCUELA

	Turno: MIXTO
Horario:	09:00 A 14:00
Aulas:	10
Alumnos:	183
Docentes:	9
Personal diverso:	1

Número de internos
Instalaciones con las que cuenta:

Municipio: SAN JOSE DEL RINCON (Clave Municipio: 124)	Número consecutivo (identificador en el mapa): 296	MAPA-61 (Número de Mapa)

1.- DATOS GENERALES

Fecha de la información: 26-MAR-20

Localidad: BARRIO SAN RAMON LAS ROSAS

Sublocalidad: BARRIO SAN RAMON LAS ROSAS

Categoría Administrativa: DELEGACIÓN

Dirección: DOMICILIO CONOCIDO BARRIO SAN RAMON LAS ROSAS

CP:

2.- DATOS ESPECÍFICOS

Escolaridad: PRIMARIA
Nombre: LAZARO CARDENAS

Tipo: PÚBLICA | **Nivel:** BASICO
Clave del centro de trabajo (CCT):
Categoría: ESCUELA

	Turno: MATUTINO
Horario:	09:00 A 14:00
Aulas:	10
Alumnos:	69
Docentes:	5
Personal diverso:	0

Número de internos
Instalaciones con las que cuenta:

Municipio: SAN JOSE DEL RINCON (124 Clave Municipio)	Número consecutivo (identificador en el mapa): 297	MAPA-61 Número de Mapa
1.- DATOS GENERALES	**2.- DATOS ESPECÍFICOS**	
Fecha de la información: 26-MAR-20 **Localidad:** EL PUENTE BARRIO DE LAS ROSAS **Sublocalidad:** EL PUENTE BARRIO DE LAS ROSAS **Categoría Administrativa:** DELEGACIÓN **Dirección:** DOMICILIO CONOCIDO EL PUENTE BARRIO DE LAS ROSAS **CP:**	**Escolaridad:** PRIMARIA **Nombre:** MIGUEL HIDALGO **Tipo:** PÚBLICA **Nivel:** BASICO **Clave del centro de trabajo (CCT):** **Categoria:** ESCUELA **Turno:** MATUTINO **Horario:** 09:00 A 14:00 **Aulas:** 8 **Alumnos:** 65 **Docentes:** 6 **Personal diverso:** 0 **Número de internos** **Instalaciones con las que cuenta:**	

Municipio: SAN JOSE DEL RINCON (124 Clave Municipio)	Número consecutivo (identificador en el mapa): 299	MAPA-18 Número de Mapa
1.- DATOS GENERALES	**2.- DATOS ESPECÍFICOS**	
Fecha de la información: 26-MAR-20 **Localidad:** COLONIA BENITO JUAREZ **Sublocalidad:** COLONIA BENITO JUAREZ **Categoría Administrativa:** DELEGACIÓN **Dirección:** DOMICILIO CONOCIDO COLONIA BENITO JUAREZ **CP:**	**Escolaridad:** PRIMARIA **Nombre:** COSTILLA **Tipo:** PÚBLICA **Nivel:** BASICO **Clave del centro de trabajo (CCT):** **Categoria:** ESCUELA **Turno:** MATUTINO **Horario:** 09:00 A 14:00 **Aulas:** 8 **Alumnos:** 75 **Docentes:** 6 **Personal diverso:** 1 **Número de internos** **Instalaciones con las que cuenta:**	

Municipio: SAN JOSE DEL RINCON (124 Clave Municipio)	Número consecutivo (identificador en el mapa): 298	MAPA-62 Número de Mapa
1.- DATOS GENERALES	**2.- DATOS ESPECÍFICOS**	
Fecha de la información: 26-MAR-20 **Localidad:** BARRIO EL LLANO SAN JUAN PALO SECO **Sublocalidad:** BARRIO EL LLANO SAN JUAN PALO SECO **Categoría Administrativa:** DELEGACIÓN **Dirección:** DOMICILIO CONOCIDO BARRIO EL LLANO SAN JUAN PALO SECO **CP:**	**Escolaridad:** PRIMARIA **Nombre:** **Tipo:** PÚBLICA **Nivel:** BASICO **Clave del centro de trabajo (CCT):** **Categoria:** ESCUELA **Turno:** **Horario:** **Aulas:** **Alumnos:** **Docentes:** **Personal diverso:** **Número de internos** **Instalaciones con las que cuenta:**	

Municipio: SAN JOSE DEL RINCON (124 Clave Municipio)	Número consecutivo (identificador en el mapa): 300	MAPA-1 Número de Mapa
1.- DATOS GENERALES	**2.- DATOS ESPECÍFICOS**	
Fecha de la información: 26-MAR-20 **Localidad:** ROSA DE LA PALMA **Sublocalidad:** ROSA DE LA PALMA **Categoría Administrativa:** DELEGACIÓN **Dirección:** DOMIOILIO CONOCIDO ROSA DE LA PALMA **CP:**	**Escolaridad:** TELEBACHILLERATO **Nombre:** TELEBACHILLERATO 419 **Tipo:** PÚBLICA **Nivel:** MEDIO SUPERIOR **Clave del centro de trabajo (CCT):** **Categoria:** ESCUELA **Turno:** MATUTINO **Horario:** 08:00 A 14:00 **Aulas:** 3 **Alumnos:** 80 **Docentes:** 4 **Personal diverso:** 0 **Número de internos** **Instalaciones con las que cuenta:**	

Municipio: SAN JOSE DEL RINCON (124 Clave Municipio)	Número consecutivo (identificador en el mapa): 301	MAPA-5 Número de Mapa
1.- DATOS GENERALES	**2.- DATOS ESPECÍFICOS**	
Fecha de la información: 26-MAR-20	**Escolaridad:** PREESCOLAR **Nombre:** TRES PODERES	
Localidad: BARRIO CANOAS GUARDA LA LAGUNITA	**Tipo:** PÚBLICA **Nivel:** BASICO **Clave del centro de trabajo (CCT):**	
Sublocalidad: BARRIO CANOAS GUARDA LA LAGUNITA	**Categoria:** ESCUELA	
Categoría Administrativa: DELEGACIÓN	**Turno:** MATUTINO **Horario:** 09:00 A 13:00	
Dirección: DOMICILIO CONOCIDO BARRIO CANOAS GUARDA LA LAGUNITA	**Aulas:** 3 **Alumnos:** 25 **Docentes:** 2 **Personal diverso:** 0 **Número de internos** **Instalaciones con las que cuenta:**	
CP:		

Municipio: SAN JOSE DEL RINCON (124 Clave Municipio)	Número consecutivo (identificador en el mapa): 303	MAPA-16 Número de Mapa
1.- DATOS GENERALES	**2.- DATOS ESPECÍFICOS**	
Fecha de la información: 26-MAR-20	**Escolaridad:** PRIMARIA **Nombre:** JA RI PESIJI NRREJE EL DEPOSITO DE AGUA	
Localidad: BARRIO EL CALVARIO CONCEPCION LA VENTA	**Tipo:** PÚBLICA **Nivel:** BASICO **Clave del centro de trabajo (CCT):**	
Sublocalidad: BARRIO EL CALVARIO CONCEPCION LA VENTA	**Categoria:** ESCUELA	
Categoría Administrativa: DELEGACIÓN	**Turno:** MATUTINO **Horario:** 09:00 A 14:00	
Dirección: DOMICILIO CONOCIDO BARRIO EL CALVARIO CONCEPCION LA VENTA	**Aulas:** 16 **Alumnos:** 260 **Docentes:** 12 **Personal diverso:** 0 **Número de internos** **Instalaciones con las que cuenta:**	
CP:		

Municipio: SAN JOSE DEL RINCON (124 Clave Municipio)	Número consecutivo (identificador en el mapa): 302	MAPA-9 Número de Mapa
1.- DATOS GENERALES	**2.- DATOS ESPECÍFICOS**	
Fecha de la información: 26-MAR-20	**Escolaridad:** PRIMARIA **Nombre:** UN TS IRESE (EL CAPULINCITO)	
Localidad: EL CAPULIN SAL MIGUEL DEL CENTRO	**Tipo:** PÚBLICA **Nivel:** BASICO **Clave del centro de trabajo (CCT):**	
Sublocalidad: EL CAPULIN SAL MIGUEL DEL CENTRO	**Categoria:** ESCUELA	
Categoría Administrativa: DELEGACIÓN	**Turno:** MATUTINO **Horario:** 09:00 A 14:00	
Dirección: DOMICILIO CONOCIDO EL CAPULIN SAL MIGUEL DEL CENTRO	**Aulas:** 10 **Alumnos:** 65 **Docentes:** 6 **Personal diverso:** 0 **Número de internos** **Instalaciones con las que cuenta:**	
CP:		

Municipio: SAN JOSE DEL RINCON (124 Clave Municipio)	Número consecutivo (identificador en el mapa): 304	MAPA-23 Número de Mapa
1.- DATOS GENERALES	**2.- DATOS ESPECÍFICOS**	
Fecha de la información: 26-MAR-20	**Escolaridad:** PRIMARIA **Nombre:** JUSTO SIERRA	
Localidad: GUADALUPE DEL PEDREGAL LA PALMA	**Tipo:** PÚBLICA **Nivel:** BASICO **Clave del centro de trabajo (CCT):**	
Sublocalidad: GUADALUPE DEL PEDREGAL LA PALMA	**Categoria:** ESCUELA	
Categoría Administrativa: DELEGACIÓN	**Turno:** MATUTINO **Horario:** 09:00 A 14:00	
Dirección: DOMICILIO CONOCIDO GUADALUPE DEL PEDREGAL LA PALMA	**Aulas:** 12 **Alumnos:** 235 **Docentes:** 12 **Personal diverso:** 2 **Número de internos** **Instalaciones con las que cuenta:**	
CP:		

Municipio: SAN JOSE DEL RINCON (124 Clave Municipio)	Número consecutivo (identificador en el mapa): 305	MAPA-60 Número de Mapa
1.- DATOS GENERALES	**2.- DATOS ESPECÍFICOS**	
Fecha de la información: 26-MAR-20 **Localidad:** LOS LOBOS **Sublocalidad:** LOS LOBOS **Categoría Administrativa:** DELEGACIÓN **Dirección:** DOMICILIO CONOCIDO LOS LOBOS **CP:**	**Escolaridad:** PRIMARIA **Nombre:** LA LIBERTAD **Tipo:** PÚBLICA | **Nivel:** BASICO **Clave del centro de trabajo (CCT):** **Categoría:** ESCUELA **Turno:** MIXTO / VESPERTINO **Horario:** 09:00 A 14:00 / 14:00 A 18:00 **Aulas:** 8 / 8 **Alumnos:** 75 / 145 **Docentes:** 6 / 6 **Personal diverso:** 2 **Número de internos** **Instalaciones con las que cuenta:**	

Municipio: SAN JOSE DEL RINCON (124 Clave Municipio)	Número consecutivo (identificador en el mapa): 307	MAPA-74 Número de Mapa
1.- DATOS GENERALES	**2.- DATOS ESPECÍFICOS**	
Fecha de la información: 27-MAR-20 **Localidad:** SAN JOAQUIN DEL MONTE **Sublocalidad:** SAN JOAQUIN DEL MONTE **Categoría Administrativa:** DELEGACIÓN **Dirección:** DOMICILIO CONOCIDO SAN JOAQUIN DEL MONTE **CP:**	**Escolaridad:** PRIMARIA **Nombre:** MIGUEL HIDALGO **Tipo:** PÚBLICA | **Nivel:** BASICO **Clave del centro de trabajo (CCT):** **Categoría:** ESCUELA **Turno:** MATUTINO **Horario:** 09:00 A 14:00 **Aulas:** 8 **Alumnos:** 76 **Docentes:** 6 **Personal diverso:** 1 **Número de internos** **Instalaciones con las que cuenta:**	

Municipio: SAN JOSE DEL RINCON (124 Clave Municipio)	Número consecutivo (identificador en el mapa): 306	MAPA-5 Número de Mapa
1.- DATOS GENERALES	**2.- DATOS ESPECÍFICOS**	
Fecha de la información: 27-MAR-20 **Localidad:** BARRIO CANOAS GUARDA LA LAGUNITA **Sublocalidad:** BARRIO CANOAS GUARDA LA LAGUNITA **Categoría Administrativa:** DELEGACIÓN **Dirección:** DOMICILIO CONOCIDO BARRIO CANOAS GUARDA LA LAGUNITA **CP:**	**Escolaridad:** PRIMARIA **Nombre:** NICOLAS BRAVO **Tipo:** PÚBLICA | **Nivel:** BASICO **Clave del centro de trabajo (CCT):** **Categoría:** ESCUELA **Turno:** MATUTINO **Horario:** 09:00 A 14:00 **Aulas:** 12 **Alumnos:** 85 **Docentes:** 8 **Personal diverso:** 2 **Número de internos** **Instalaciones con las que cuenta:**	

Municipio: SAN JOSE DEL RINCON (124 Clave Municipio)	Número consecutivo (identificador en el mapa): 308	MAPA-61 Número de Mapa
1.- DATOS GENERALES	**2.- DATOS ESPECÍFICOS**	
Fecha de la información: 27-MAR-20 **Localidad:** SAN RAMON LAS ROSAS **Sublocalidad:** SAN RAMÓN LAS ROSA **Categoría Administrativa:** DELEGACIÓN **Dirección:** DOMICILIO CONOCIDO SAN RAMON LAS ROSAS **CP:**	**Escolaridad:** PREESCOLAR **Nombre:** **Tipo:** PÚBLICA | **Nivel:** BASICO **Clave del centro de trabajo (CCT):** **Categoría:** ESCUELA **Turno:** MATUTINO **Horario:** 09:00 A 13:00 **Aulas:** 2 **Alumnos:** 15 **Docentes:** 1 **Personal diverso:** 0 **Número de internos** **Instalaciones con las que cuenta:**	

Municipio: SAN JOSE DEL RINCON (124 Clave Municipio)	Número consecutivo (identificador en el mapa): 309	MAPA-14 Número de Mapa
1.- DATOS GENERALES	**2.- DATOS ESPECÍFICOS**	
Fecha de la información: 24-JUL-20 **Localidad:** SAN FRANCISCO DE LA LOMA **Sublocalidad:** SAN FRANCISCO DE LA LOMA **Categoría Administrativa:** DELEGACIÓN **Dirección:** DOMICILIO CONOCIDO SAN FRANCISCO DE LA LOMA **CP:**	**Escolaridad:** PRIMARIA **Nombre:** LAZARO CARDENAS **Tipo:** PÚBLICA | **Nivel:** BASICO **Clave del centro de trabajo (CCT):** **Categoría:** ESCUELA **Turno:** MATUTINO **Horario:** 09:00 A 14:00 **Aulas:** 10 **Alumnos:** 86 **Docentes:** 10 **Personal diverso:** 2 **Número de internos** **Instalaciones con las que cuenta:**	

Municipio: SAN JOSE DEL RINCON (124 Clave Municipio)	Número consecutivo (identificador en el mapa): 311	MAPA-40 Número de Mapa
1.- DATOS GENERALES	**2.- DATOS ESPECÍFICOS**	
Fecha de la información: 28-JUL-20 **Localidad:** LA ESPERANZA **Sublocalidad:** LA ESPERANZA **Categoría Administrativa:** DELEGACIÓN **Dirección:** DOMICILIO CONOCIDO LA ESPERANZA **CP:**	**Escolaridad:** PREESCOLAR **Nombre:** LA DECIMA MUSA **Tipo:** PÚBLICA | **Nivel:** BASICO **Clave del centro de trabajo (CCT):** **Categoría:** ESCUELA **Turno:** MATUTINO **Horario:** 09:00 A 13:00 **Aulas:** 3 **Alumnos:** 15 **Docentes:** 1 **Personal diverso:** 1 **Número de internos** **Instalaciones con las que cuenta:**	

Municipio: SAN JOSE DEL RINCON (124 Clave Municipio)	Número consecutivo (identificador en el mapa): 310	MAPA-57 Número de Mapa
1.- DATOS GENERALES	**2.- DATOS ESPECÍFICOS**	
Fecha de la información: 24-JUL-21 **Localidad:** SAN JOAQUIN LAMILLAS **Sublocalidad:** SAN JOAQUIN LAMILLAS **Categoría Administrativa:** DELEGACIÓN **Dirección:** DOMIOILIO CONOCIDO SAN JOAQUIN LAMILLAS **CP:**	**Escolaridad:** TELEBACHILLERATO **Nombre:** TELEBACHILLERATO COMUNITARIO NUM. 411 **Tipo:** PÚBLICA | **Nivel:** MEDIO SUPERIOR **Clave del centro de trabajo (CCT):** **Categoría:** ESCUELA **Turno:** MATUTINO **Horario:** 08:00 A 14:00 **Aulas:** 4 **Alumnos:** 105 **Docentes:** 6 **Personal diverso:** 1 **Número de internos** **Instalaciones con las que cuenta:**	

Municipio: SAN JOSE DEL RINCON (124 Clave Municipio)	Número consecutivo (identificador en el mapa): 312	MAPA-69 Número de Mapa
1.- DATOS GENERALES	**2.- DATOS ESPECÍFICOS**	
Fecha de la información: 29-JUL-20 **Localidad:** LOMA DEL CEDRO **Sublocalidad:** LOMA DEL CEDRO **Categoría Administrativa:** DELEGACIÓN **Dirección:** DOMICILIO CONOCIDO LOMA DEL CEDRO **CP:**	**Escolaridad:** PRIMARIA **Nombre:** AMPARO REAL MORA **Tipo:** PÚBLICA | **Nivel:** BASICO **Clave del centro de trabajo (CCT):** **Categoría:** ESCUELA **Turno:** MATUTINO **Horario:** 09:00 A 14:00 **Aulas:** 8 **Alumnos:** 120 **Docentes:** 6 **Personal diverso:** 1 **Número de internos** **Instalaciones con las que cuenta:**	

Municipio: SAN JOSE DEL RINCON (Clave Municipio: 124)	Número consecutivo (identificador en el mapa): 313	MAPA-69 (Número de Mapa)
1.- DATOS GENERALES	**2.- DATOS ESPECÍFICOS**	
Fecha de la información: 29-JUL-20 **Localidad:** LOMA DEL CEDRO **Sublocalidad:** LOMA DEL CEDRO **Categoría Administrativa:** DELEGACIÓN **Dirección:** DOMICILIO CONOCIDO LOMA DEL CEDRO **CP:**	**Escolaridad:** SECUNDARIA **Nombre:** CARLOS FUENTES MACIAS **Tipo:** PÚBLICA | **Nivel:** BASICO **Clave del centro de trabajo (CCT):** **Categoria:** ESCUELA **Turno:** MATUTINO **Horario:** 08:00 A 13:00 **Aulas:** 6 **Alumnos:** 98 **Docentes:** 5 **Personal diverso:** 0 **Número de internos** **Instalaciones con las que cuenta:**	

Municipio: SAN JOSE DEL RINCON (Clave Municipio: 124)	Número consecutivo (identificador en el mapa): 315	MAPA-67 (Número de Mapa)
1.- DATOS GENERALES	**2.- DATOS ESPECÍFICOS**	
Fecha de la información: 25-MAR-20 **Localidad:** BARRIO EL OCHO EL PINTAL **Sublocalidad:** BARRIO EL OCHO EL PINTAL **Categoría Administrativa:** DELEGACIÓN **Dirección:** DOMICILIO CONOCIDO BARRIO EL OCHO EL PINTAL **CP:**	**Escolaridad:** PREESCOLAR **Nombre:** NIÑOS HEROES **Tipo:** PÚBLICA | **Nivel:** BASICO **Clave del centro de trabajo (CCT):** **Categoria:** ESCUELA **Turno:** MATUTINO **Horario:** 09:00 A 13:00 **Aulas:** 1 **Alumnos:** 15 **Docentes:** 1 **Personal diverso:** 0 **Número de internos** **Instalaciones con las que cuenta:**	

Municipio: SAN JOSE DEL RINCON (Clave Municipio: 124)	Número consecutivo (identificador en el mapa): 314	MAPA-30 (Número de Mapa)
1.- DATOS GENERALES	**2.- DATOS ESPECÍFICOS**	
Fecha de la información: 25-MAR-20 **Localidad:** CONCEPCIÓN DEL MONTE **Sublocalidad:** CONCEPCIÓN DEL MONTE **Categoría Administrativa:** DELEGACIÓN **Dirección:** DOMICILIO CONOCIDO CONCEPCIÓN DEL MONTE **CP:**	**Escolaridad:** SECUNDARIA **Nombre:** MIGUEL HIDALGO Y COSTILLA **Tipo:** PÚBLICA | **Nivel:** BASICO **Clave del centro de trabajo (CCT):** **Categoria:** ESCUELA **Turno:** MATUTINO **Horario:** 08:00 A 13:00 **Aulas:** 1 **Alumnos:** 43 **Docentes:** 2 **Personal diverso:** 0 **Número de internos** **Instalaciones con las que cuenta:**	

Municipio: SAN JOSE DEL RINCON (Clave Municipio: 124)	Número consecutivo (identificador en el mapa): 316	MAPA-69 (Número de Mapa)
1.- DATOS GENERALES	**2.- DATOS ESPECÍFICOS**	
Fecha de la información: 30-JUL-20 **Localidad:** EL REMBLAZO **Sublocalidad:** EL REMBLAZO **Categoría Administrativa:** DELEGACIÓN **Dirección:** DOMICILIO CONOCIDO EL REMBLAZO **CP:**	**Escolaridad:** PREESCOLAR **Nombre:** FRANCISCO I MADERO **Tipo:** PÚBLICA | **Nivel:** BASICO **Clave del centro de trabajo (CCT):** **Categoria:** ESCUELA **Turno:** MATUTINO **Horario:** 09:00 A 13:00 **Aulas:** 1 **Alumnos:** 15 **Docentes:** 2 **Personal diverso:** 0 **Número de internos** **Instalaciones con las que cuenta:**	

Municipio: SAN JOSE DEL RINCON (124 Clave Municipio)	Número consecutivo (identificador en el mapa): 317	MAPA-69 Número de Mapa
1.- DATOS GENERALES	**2.- DATOS ESPECÍFICOS**	
Fecha de la información: 30-JUL-20 **Localidad:** EL REMBLAZO **Sublocalidad:** EL REMBLAZO **Categoría Administrativa:** DELEGACIÓN **Dirección:** DOMICILIO CONOCIDO EL REMBLAZO **CP:**	**Escolaridad:** SECUNDARIA **Nombre:** EMILIANO ZAPATA **Tipo:** PÚBLICA | **Nivel:** BASICO **Clave del centro de trabajo (CCT):** **Categoria:** ESCUELA **Turno:** MATUTINO **Horario:** 08:00 A 14:00 **Aulas:** 1 **Alumnos:** 30 **Docentes:** 3 **Personal diverso:** 0 **Número de internos** **Instalaciones con las que cuenta:**	

Municipio: SAN JOSE DEL RINCON (124 Clave Municipio)	Número consecutivo (identificador en el mapa): 319	MAPA-35 Número de Mapa
1.- DATOS GENERALES	**2.- DATOS ESPECÍFICOS**	
Fecha de la información: 05-AGO-20 **Localidad:** FALDA LOMA **Sublocalidad:** FALDA LOMA **Categoría Administrativa:** DELEGACIÓN **Dirección:** DOMICILIO CONOCIDO FALDA LOMA **CP:**	**Escolaridad:** SECUNDARIA **Nombre:** ADOLFO LOPEZ MATEOS **Tipo:** PÚBLICA | **Nivel:** BASICO **Clave del centro de trabajo (CCT):** **Categoria:** ESCUELA **Turno:** MATUTINO **Horario:** 08:00 A 14:00 **Aulas:** 2 **Alumnos:** 23 **Docentes:** 2 **Personal diverso:** 0 **Número de internos** **Instalaciones con las que cuenta:**	

Municipio: SAN JOSE DEL RINCON (124 Clave Municipio)	Número consecutivo (identificador en el mapa): 318	MAPA-62 Número de Mapa
1.- DATOS GENERALES	**2.- DATOS ESPECÍFICOS**	
Fecha de la información: 05-AGO-20 **Localidad:** BARRIO EL LLANO DE LAS ROSAS **Sublocalidad:** BARRIO EL LLANO DE LAS ROSAS **Categoría Administrativa:** DELEGACIÓN **Dirección:** DOMICILIO CONOCIDO BARRIO EL LLANO DE LAS ROSAS **CP:**	**Escolaridad:** SECUNDARIA **Nombre:** BARRIO EL LLANO DE LAS ROSAS **Tipo:** PÚBLICA | **Nivel:** BASICO **Clave del centro de trabajo (CCT):** **Categoria:** ESCUELA **Turno:** MATUTINO **Horario:** 08:00 A 14:00 **Aulas:** 2 **Alumnos:** 9 **Docentes:** 1 **Personal diverso:** 0 **Número de internos** **Instalaciones con las que cuenta:**	

Municipio: SAN JOSE DEL RINCON (124 Clave Municipio)	Número consecutivo (identificador en el mapa): 320	MAPA-21 Número de Mapa
1.- DATOS GENERALES	**2.- DATOS ESPECÍFICOS**	
Fecha de la información: 05-AGO-20 **Localidad:** CIENEGUILLAS **Sublocalidad:** CIENEGUILLAS **Categoría Administrativa:** DELEGACIÓN **Dirección:** DOMICILIO CONOCIDO CIENEGUILLAS **CP:**	**Escolaridad:** PREESCOLAR **Nombre:** MIGUEL HIDALGO **Tipo:** PÚBLICA | **Nivel:** BASICO **Clave del centro de trabajo (CCT):** **Categoria:** ESCUELA **Turno:** MATUTINO **Horario:** 09:00 A 13:00 **Aulas:** 2 **Alumnos:** 15 **Docentes:** 1 **Personal diverso:** 0 **Número de internos** **Instalaciones con las que cuenta:**	

Mercados, Tianguis
y Centrales de Abasto

MERCADOS, TIANGUIS Y CENTRALES DE ABASTO (4 Registros)

Municipio: SAN JOSE DEL RINCON (124 CLAVE MUNICIPIO)	Número consecutivo (identificador en el mapa): 1	MAPA-17 Número de Mapa
1.- DATOS GENERALES	**2.- DATOS ESPECÍFICOS**	
Fecha de la información: 04-JUN-16 **Localidad:** SAN ONOFRE **Sublocalidad:** SAN ONOFRA **Categoría Administrativa:** DELEGACION **Dirección:** DOMICILIO CONOCIDO S/N CARMONA **CP:**50663	**Tipo:** TIANGUIS **Nombre:** EL CRUCERO CARMONA **Área:** 10000mts² **Número de Establecimientos:** **Horario:** 08:00 A 18:00 HRS. **Días Laborables:** LUNES **Venta Principal de:** PRODUCTOS VARIOS **Descripción del Lugar:** FRUTAS, PESCADERIA, CREMERIA, VERDULERIA, JARCERIA, POLLERIA Y CARNES FRIAS	

Municipio: SAN JOSE DEL RINCON (124 CLAVE MUNICIPIO)	Número consecutivo (identificador en el mapa): 3	MAPA-28 Número de Mapa
1.- DATOS GENERALES	**2.- DATOS ESPECÍFICOS**	
Fecha de la información: 12-JUN-16 **Localidad:** SAN JOSE DEL RINCON **Sublocalidad:** SAN JOSE DEL RINCON **Categoría Administrativa:** CABECERA MUNICIPAL **Dirección:** DOMICILIO CONOCIDO S/N SAN JOSE DEL RINCON CENTRO **CP:**50660	**Tipo:** MERCADO CUBIERTO **Nombre:** MERCADO MUNICIPAL **Área:** 3200mts² **Número de Establecimientos:** 12 **Horario:** 08:00 A 18:00 HRS. **Días Laborables:** DOMINGO **Venta Principal de:** PRODUCTOS VARIOS **Descripción del Lugar:** FRUTAS, PESCADERIA, CREMERIA, VERDULERIA, JARCERIA, POLLERIA Y CARNES FRIAS	

Municipio: SAN JOSE DEL RINCON (124 CLAVE MUNICIPIO)	Número consecutivo (identificador en el mapa): 2	MAPA-9 Número de Mapa
1.- DATOS GENERALES	**2.- DATOS ESPECÍFICOS**	
Fecha de la información: 05-JUN-16 **Localidad:** GUARDA DE LA LAGUNITA **Sublocalidad:** GUARDA DE LA LAGUNITA **Categoría Administrativa:** DELEGACION **Dirección:** DOMICILIO CONOCIDO S/N EL PUEBLITO **CP:**50668	**Tipo:** TIANGUIS **Nombre:** EL PUEBLITO **Área:** 600mts² **Número de Establecimientos:** **Horario:** 08:00 A 19:00 HRS. **Días Laborables:** MARTES **Venta Principal de:** PRODUCTOS VARIOS **Descripción del Lugar:** FRUTAS, PESCADERIA, CREMERIA, VERDULERIA, JARCERIA, POLLERIA Y CARNES FRIAS	

Municipio: SAN JOSE DEL RINCON (124 CLAVE MUNICIPIO)	Número consecutivo (identificador en el mapa): 4	MAPA-47 Número de Mapa
1.- DATOS GENERALES	**2.- DATOS ESPECÍFICOS**	
Fecha de la información: 04-JUN-16 **Localidad:** JALTEPEC **Sublocalidad:** BARRIO GRANDE JALTEPEC **Categoría Administrativa:** DELEGACION **Dirección:** DOMICILIO CONOCIDO S/N JALTEPEC **CP:**50667	**Tipo:** TIANGUIS **Nombre:** JALTEPEC **Área:** 1000mts² **Número de Establecimientos:** **Horario:** 07:00 A 18:00 HRS. **Días Laborables:** SABADO **Venta Principal de:** PRODUCTOS VARIOS **Descripción del Lugar:** FRUTAS, PESCADERIA, CREMERIA, VERDULERIA, JARCERIA, POLLERIA Y CARNES FRIAS	

Bares, Restaurantes y Centros Nocturnos

BARES, RESTAURANTES Y CENTROS NOCTURNOS (3 Registros)

Municipio: SAN JOSE DEL RINCON (124 Clave Municipio)	Número consecutivo (identificador en el mapa): 1	MAPA-28 Número de Mapa

1.- DATOS GENERALES

Fecha de la información: 25-JUN-19

Localidad: SAN JOSE DE RINCON

Sublocalidad: SAN JOSE DEL RINCON

Categoría Administrativa: CABECERA MUNICIPAL

Dirección: PASEO MARIPOSA MONARCA S/N

CP: 50660

2.- DATOS ESPECÍFICOS

Nombre: RESTAURANTE "LOS ADOBES"

Capacidad 80 PERSONAS
Días laborables: LUNES A VIERNES
Horario: 09:00 A 21:00 HRS.

Combustibles

Nombre:	GAS L.P.
Tanques:	1
Capacidad:	100
Total (Lts):	100

Municipio: SAN JOSE DEL RINCON (124 Clave Municipio)	Número consecutivo (identificador en el mapa): 2	MAPA-28 Número de Mapa

1.- DATOS GENERALES

Fecha de la información: 25-JUN-19

Localidad: SAN JOSE DEL RINCON

Sublocalidad: SAN JOSE DEL RINCON

Categoría Administrativa: CABECERA MUNICIPAL

Dirección: LEONA VICARIO ESQ. SEBASTIAN LERDO DE TEJADA

CP: 50660

2.- DATOS ESPECÍFICOS

Nombre: RESTAURANTE "LOS ARCOS"

Capacidad 40 PERSONAS
Días laborables: LUNES A VIERNES
Horario: 09:00 A 17:00 HRS.

Combustibles

Nombre:	GAS L.P.
Tanques:	1
Capacidad:	300
Total (Lts):	300

Municipio: SAN JOSE DEL RINCON (124 Clave Municipio)	Número consecutivo (identificador en el mapa): 3	MAPA-36 Número de Mapa

1.- DATOS GENERALES

Fecha de la información: 04-JUN-16

Localidad: LA TRINIDAD CONCEPCION

Sublocalidad: LA TRINIDAD CONCEPCION

Categoría Administrativa: DELEGACION

Dirección: CARRETERA AL ORO - VILLA VICTORIA

CP:

2.- DATOS ESPECÍFICOS

Nombre: RESTAURANTE "TITANIC"

Capacidad 100 PERSONAS
Días laborables: LUNES A SABADO
Horario: 09:00 A 20:00 HRS.

Combustibles

Nombre:	GAS L.P.
Tanques:	3
Capacidad:	30
Total (Lts):	90

Templos

TEMPLOS (92 Registros)

Municipio: SAN JOSE DEL RINCON (Clave Municipio: 124)	Número consecutivo (identificador en el mapa): 1	Número de Mapa: MAPA-23
1.- DATOS GENERALES	**2.- DATOS ESPECÍFICOS**	
Fecha de la información: 12-JUN-19 **Localidad:** SANTA CRUZ DEL RINCON **Sublocalidad:** SANTA CRUZ DEL RINCON **Categoría Administrativa:** DELEGACION **Dirección:** PARADA AGUA BENDITA NO. 15 **CP:** 50684	**Nombre del templo:** SANTA CRUZ DEL RINCON **Religión:** CATÓLICA **Capacidad:** 300 PERSONAS	

Municipio: SAN JOSE DEL RINCON (Clave Municipio: 124)	Número consecutivo (identificador en el mapa): 2	Número de Mapa: MAPA-10
1.- DATOS GENERALES	**2.- DATOS ESPECÍFICOS**	
Fecha de la información: 11-JUN-19 **Localidad:** SAN JUAN EVANGELISTA **Sublocalidad:** SAN JUAN EVANGELISTA **Categoría Administrativa:** DELEGACION **Dirección:** CENTRO DE LA COMUNIDAD **CP:** 50682	**Nombre del templo:** SAN JUAN DE LOS LAGOS **Religión:** CATÓLICA **Capacidad:** 400 PERSONAS	

Municipio: SAN JOSE DEL RINCON (Clave Municipio: 124)	Número consecutivo (identificador en el mapa): 3	Número de Mapa: MAPA-16
1.- DATOS GENERALES	**2.- DATOS ESPECÍFICOS**	
Fecha de la información: 19-JUL-19 **Localidad:** CONCEPCION LA VENTA **Sublocalidad:** CONCEPCION LA VENTA **Categoría Administrativa:** DELEGACION **Dirección:** DOMICILIO CONOCIDO **CP:** 50661	**Nombre del templo:** VIRGEN DE LA CONCEPCION **Religión:** CATÓLICA **Capacidad:** 100 PERSONAS	

Municipio: SAN JOSE DEL RINCON (Clave Municipio: 124)	Número consecutivo (identificador en el mapa): 4	Número de Mapa: MAPA-16
1.- DATOS GENERALES	**2.- DATOS ESPECÍFICOS**	
Fecha de la información: 19-JUL-19 **Localidad:** CONCEPCION LA VENTA **Sublocalidad:** CONCEPCION LA VENTA **Categoría Administrativa:** DELEGACION **Dirección:** DOMICILIO CONOCIDO **CP:** 50661	**Nombre del templo:** IGLESIA EVANGELICA BELEM **Religión:** EVANGELICA **Capacidad:** 350 PERSONAS	

Municipio: SAN JOSE DEL RINCON (Clave Municipio: 124)	Número consecutivo (identificador en el mapa): 5	Número de Mapa: MAPA-8
1.- DATOS GENERALES	**2.- DATOS ESPECÍFICOS**	
Fecha de la información: 22-SEP-19 **Localidad:** GUARDA DE SAN ANTONIO BUENAVISTA **Sublocalidad:** GUARDA DE SAN ANTONIO BUENAVISTA **Categoría Administrativa:** DELEGACION **Dirección:** CARRETERA GUARDA DE SAN ANTONIO BUENAVISTA KM. No. 8 **CP:** 50668	**Nombre del templo:** NUEVA JERUSALEM **Religión:** EVANGELICA **Capacidad:** 100 PERSONAS	

Municipio: SAN JOSE DEL RINCON (Clave Municipio: 124)	Número consecutivo (identificador en el mapa): 6	Número de Mapa: MAPA-28
1.- DATOS GENERALES	**2.- DATOS ESPECÍFICOS**	
Fecha de la información: 13-JUL-19 **Localidad:** SAN JOSE DEL RINCON **Sublocalidad:** SAN JOSE DEL RINCON **Categoría Administrativa:** DELEGACION **Dirección:** DOMICILIO CONOCIDO **CP:** 50660	**Nombre del templo:** SAN JOSE DEL RINCON **Religión:** CATÓLICA **Capacidad:** 1000 PERSONAS	

Municipio: SAN JOSE DEL RINCON 124 (Clave Municipio)	Número consecutivo (identificador en el mapa) 7	MAPA-16 (Número de Mapa)
1.- DATOS GENERALES	**2.- DATOS ESPECÍFICOS**	
Fecha de la información: 12-SEP-19 **Localidad:** CONCEPCION LA VENTA **Sublocalidad:** CONCEPCION LA VENTA **Categoría Administrativa:** DELEGACION **Dirección:** DOMICILIO CONOCIDO **CP:** 50661	**Nombre del templo:** VELEN **Religión:** EVANGELICA **Capacidad:** 400 PERSONAS	

Municipio: SAN JOSE DEL RINCON 124 (Clave Municipio)	Número consecutivo (identificador en el mapa) 8	MAPA-17 (Número de Mapa)
1.- DATOS GENERALES	**2.- DATOS ESPECÍFICOS**	
Fecha de la información: 06-OCT-19 **Localidad:** SAN ONOFRE CENTRO **Sublocalidad:** SAN ONOFRE CENTRO **Categoría Administrativa:** DELEGACION **Dirección:** DOMICILIO CONOCIDO **CP:** 50680	**Nombre del templo:** SAGRADO CORAZON **Religión:** CATÓLICA **Capacidad:** 500 PERSONAS	

Municipio: SAN JOSE DEL RINCON 124 (Clave Municipio)	Número consecutivo (identificador en el mapa) 9	MAPA-8 (Número de Mapa)
1.- DATOS GENERALES	**2.- DATOS ESPECÍFICOS**	
Fecha de la información: 11-JUL-19 **Localidad:** GUARDA DE LA LAGUNITA **Sublocalidad:** EL POTRERO DE ABAJO **Categoría Administrativa:** SUBDELEGACION **Dirección:** DOMICILIO CONOCIDO **CP:** 50661	**Nombre del templo:** SANTO NIÑO DE ATOCHA **Religión:** CATÓLICA **Capacidad:** 500 PERSONAS	

Municipio: SAN JOSE DEL RINCON 124 (Clave Municipio)	Número consecutivo (identificador en el mapa) 10	MAPA-9 (Número de Mapa)
1.- DATOS GENERALES	**2.- DATOS ESPECÍFICOS**	
Fecha de la información: 16-SEP-19 **Localidad:** GUARDA DE LA LAGUNITA **Sublocalidad:** GUARDA DE LA LAGUNITA **Categoría Administrativa:** SUBDELEGACION **Dirección:** DOMICILIO CONOCIDO **CP:** 50668	**Nombre del templo:** VIRGEN DE GUADALUPE **Religión:** CATÓLICA **Capacidad:** 600 PERSONAS	

Municipio: SAN JOSE DEL RINCON 124 (Clave Municipio)	Número consecutivo (identificador en el mapa) 11	MAPA-8 (Número de Mapa)
1.- DATOS GENERALES	**2.- DATOS ESPECÍFICOS**	
Fecha de la información: 16-JUL-19 **Localidad:** GUADALUPE BUENAVISTA **Sublocalidad:** GUARDA DE SAN ANTONIO (PLAZA DE GALLOS) **Categoría Administrativa:** SUBDELEGACION **Dirección:** CARRETERA SAN JOSE DEL RINCON - LAS CRUCES KM. No. 9 **CP:** 50668	**Nombre del templo:** IGLESIA DE DIOS DE LA PROFECIA **Religión:** EVANGELICA **Capacidad:** 100 PERSONAS	

Municipio: SAN JOSE DEL RINCON 124 (Clave Municipio)	Número consecutivo (identificador en el mapa) 12	MAPA-18 (Número de Mapa)
1.- DATOS GENERALES	**2.- DATOS ESPECÍFICOS**	
Fecha de la información: 26-JUN-19 **Localidad:** SANTA CRUZ DEL TEJOCOTE **Sublocalidad:** SANTA CRUZ DEL TEJOCOTE **Categoría Administrativa:** DELEGACION **Dirección:** DOMICILIO CONOCIDO **CP:** 50668	**Nombre del templo:** SINAI **Religión:** EVANGELICA **Capacidad:** 300 PERSONAS	

Municipio: SAN JOSE DEL RINCON (124 Clave Municipio)	Número consecutivo (identificador en el mapa) 13	MAPA-34 Número de Mapa
1.- DATOS GENERALES	**2.- DATOS ESPECÍFICOS**	
Fecha de la información: 19-AGO-19 **Localidad:** SAN JERONIMO DE LOS DOLORES **Sublocalidad:** SAN JERONIMO DE LOS DOLORES **Categoría Administrativa:** DELEGACION **Dirección:** DOMICILIO CONOCIDO **CP:** 50664	**Nombre del templo:** SAN JERONIMO Y DOLORES **Religión:** CATÓLICA **Capacidad:** 200 PERSONAS	

Municipio: SAN JOSE DEL RINCON (124 Clave Municipio)	Número consecutivo (identificador en el mapa) 16	MAPA-8 Número de Mapa
1.- DATOS GENERALES	**2.- DATOS ESPECÍFICOS**	
Fecha de la información: 24-SEP-19 **Localidad:** GUARDA DE SAN ANTONIO BUENAVISTA **Sublocalidad:** GUARDA DE SAN ANTONIO BUENAVISTA **Categoría Administrativa:** DELEGACION **Dirección:** DOMICILIO CONOCIDO **CP:** 50668	**Nombre del templo:** SAN ANTONIO **Religión:** CATÓLICA **Capacidad:** 500 PERSONAS	

Municipio: SAN JOSE DEL RINCON (124 Clave Municipio)	Número consecutivo (identificador en el mapa) 14	MAPA-16 Número de Mapa
1.- DATOS GENERALES	**2.- DATOS ESPECÍFICOS**	
Fecha de la información: 12-JUN-19 **Localidad:** CONCEPCION LA VENTA **Sublocalidad:** CONCEPCION LA VENTA **Categoría Administrativa:** DELEGACION **Dirección:** DOMICILIO CONOCIDO **CP:** 50661	**Nombre del templo:** IGUECIA DEL SEÑOR **Religión:** CATÓLICA **Capacidad:** 400 PERSONAS	

Municipio: SAN JOSE DEL RINCON (124 Clave Municipio)	Número consecutivo (identificador en el mapa) 17	MAPA-13 Número de Mapa
1.- DATOS GENERALES	**2.- DATOS ESPECÍFICOS**	
Fecha de la información: 15-OCT-19 **Localidad:** CERDRO DE LA MANZANA **Sublocalidad:** CERDRO DE LA MANZANA **Categoría Administrativa:** DELEGACION **Dirección:** CARR. A CERDRO DE LA MANZANA **CP:** 50663	**Nombre del templo:** ROCA DE SALVACION **Religión:** EVANGELICA **Capacidad:** 100 PERSONAS	

Municipio: SAN JOSE DEL RINCON (124 Clave Municipio)	Número consecutivo (identificador en el mapa) 15	MAPA-43 Número de Mapa
1.- DATOS GENERALES	**2.- DATOS ESPECÍFICOS**	
Fecha de la información: 11-JUL-19 **Localidad:** EJIDO LA SOLEDAD **Sublocalidad:** EJIDO LA SOLEDAD **Categoría Administrativa:** DELEGACION **Dirección:** DOMICILIO CONOCIDO **CP:** 50689	**Nombre del templo:** VIRGEN DE GUADALUPE EL CALVARIO **Religión:** CATÓLICA **Capacidad:** 200 PERSONAS	

Municipio: SAN JOSE DEL RINCON (124 Clave Municipio)	Número consecutivo (identificador en el mapa) 18	MAPA-20 Número de Mapa
1.- DATOS GENERALES	**2.- DATOS ESPECÍFICOS**	
Fecha de la información: 25-JUL-19 **Localidad:** GUADALUPE DEL PEDREGAL **Sublocalidad:** GUADALUPE DEL PEDREGAL **Categoría Administrativa:** DELEGACION **Dirección:** DOMICILIO CONOCIDO **CP:** 50663	**Nombre del templo:** GUADALUPE DEL PEDREGAL **Religión:** CATÓLICA **Capacidad:** 200 PERSONAS	

Municipio: SAN JOSE DEL RINCON (Clave Municipio: 124)	Número consecutivo (identificador en el mapa): 19	Número de Mapa: MAPA-18
1.- DATOS GENERALES	**2.- DATOS ESPECÍFICOS**	
Fecha de la información: 25-SEP-19 **Localidad:** SANTA CRUZ DEL TEJOCOTE **Sublocalidad:** SANTA CRUZ DEL TEJOCOTE **Categoría Administrativa:** DELEGACION **Dirección:** DOMICILIO CONOCIDO **CP:** 50668	**Nombre del templo:** SAN JUAN DE GUADALUPE **Religión:** CATÓLICA **Capacidad:** 600 PERSONAS	

Municipio: SAN JOSE DEL RINCON (Clave Municipio: 124)	Número consecutivo (identificador en el mapa): 20	Número de Mapa: MAPA-43
1.- DATOS GENERALES	**2.- DATOS ESPECÍFICOS**	
Fecha de la información: 18-SEP-19 **Localidad:** EJIDO LA SOLEDAD **Sublocalidad:** EJIDO LA SOLEDAD **Categoría Administrativa:** DELEGACION **Dirección:** DOMICILIO CONOCIDO **CP:** 50664	**Nombre del templo:** LA ALDEA DE VETANEA **Religión:** EVANGELICA **Capacidad:** 400 PERSONAS	

Municipio: SAN JOSE DEL RINCON (Clave Municipio: 124)	Número consecutivo (identificador en el mapa): 21	Número de Mapa: MAPA-43
1.- DATOS GENERALES	**2.- DATOS ESPECÍFICOS**	
Fecha de la información: 16-JUL-19 **Localidad:** EJIDO LA SOLEDAD **Sublocalidad:** EJIDO LA SOLEDAD **Categoría Administrativa:** DELEGACION **Dirección:** DOMICILIO CONOCIDO **CP:** 50664	**Nombre del templo:** LA VIRGEN DE LA SOLEDAD **Religión:** CATÓLICA **Capacidad:** 200 PERSONAS	

Municipio: SAN JOSE DEL RINCON (Clave Municipio: 124)	Número consecutivo (identificador en el mapa): 22	Número de Mapa: MAPA-17
1.- DATOS GENERALES	**2.- DATOS ESPECÍFICOS**	
Fecha de la información: 18-SEP-19 **Localidad:** SAN FRANCISCO DE LA LOMA **Sublocalidad:** SAN FRANCISCO DE LA LOMA **Categoría Administrativa:** DELEGACION **Dirección:** DOMICILIO CONOCIDO **CP:** 50663	**Nombre del templo:** SAN FRANCISCO DE ASIS **Religión:** CATÓLICA **Capacidad:** 100 PERSONAS	

Municipio: SAN JOSE DEL RINCON (Clave Municipio: 124)	Número consecutivo (identificador en el mapa): 23	Número de Mapa: MAPA-44
1.- DATOS GENERALES	**2.- DATOS ESPECÍFICOS**	
Fecha de la información: 13-JUN-19 **Localidad:** SAN MIGUEL AGUA BENDITA **Sublocalidad:** SAN MIGUEL AGUA BENDITA **Categoría Administrativa:** DELEGACION **Dirección:** DOMICILIO CONOCIDO **CP:** 50664	**Nombre del templo:** SAN MIGUEL **Religión:** CATÓLICA **Capacidad:** 500 PERSONAS	

Municipio: SAN JOSE DEL RINCON (Clave Municipio: 124)	Número consecutivo (identificador en el mapa): 24	Número de Mapa: MAPA-1
1.- DATOS GENERALES	**2.- DATOS ESPECÍFICOS**	
Fecha de la información: 15-SEP-19 **Localidad:** ROSA DE LA PALMA **Sublocalidad:** ROSA DE LA PALMA **Categoría Administrativa:** DELEGACION **Dirección:** DOMICILIO CONOCIDO **CP:** 50682	**Nombre del templo:** VIRGEN DE GUADALUPE **Religión:** CATÓLICA **Capacidad:** 200 PERSONAS	

Municipio: SAN JOSE DEL RINCON (Clave Municipio: 124)	Número consecutivo (identificador en el mapa): 25	Número de Mapa: MAPA-62
1.- DATOS GENERALES	**2.- DATOS ESPECÍFICOS**	
Fecha de la información: 07-AGO-20 **Localidad:** LOS LOBOS **Sublocalidad:** LOS LOBOS 2DA. SECCION **Categoría Administrativa:** SUBDELEGACION **Dirección:** DOMICILIO CONOCIDO **CP:** 50678	**Nombre del templo:** VIRGEN DE LOS DOLORES **Religión:** CATÓLICA **Capacidad:** 150 PERSONAS	

Municipio: SAN JOSE DEL RINCON (Clave Municipio: 124)	Número consecutivo (identificador en el mapa): 26	Número de Mapa: MAPA-48
1.- DATOS GENERALES	**2.- DATOS ESPECÍFICOS**	
Fecha de la información: 07-AGO-20 **Localidad:** JALTEPEC **Sublocalidad:** JALTEPEC **Categoría Administrativa:** DELEGACION **Dirección:** DOMICILIO CONOCIDO **CP:** 50673	**Nombre del templo:** SANTIAGO JALTEPEC **Religión:** CATÓLICA **Capacidad:** 700 PERSONAS	

Municipio: SAN JOSE DEL RINCON (Clave Municipio: 124)	Número consecutivo (identificador en el mapa): 27	Número de Mapa: MAPA-60
1.- DATOS GENERALES	**2.- DATOS ESPECÍFICOS**	
Fecha de la información: 07-AGO-20 **Localidad:** LAS ROSAS **Sublocalidad:** LAS ROSAS **Categoría Administrativa:** DELEGACION **Dirección:** DOMICILIO CONOCIDO **CP:** 50678	**Nombre del templo:** SAN RAMON **Religión:** CATÓLICA **Capacidad:** 50 PERSONAS	

Municipio: SAN JOSE DEL RINCON (Clave Municipio: 124)	Número consecutivo (identificador en el mapa): 28	Número de Mapa: MAPA-49
1.- DATOS GENERALES	**2.- DATOS ESPECÍFICOS**	
Fecha de la información: 07-AGO-20 **Localidad:** LOMA DEL RANCHO **Sublocalidad:** LOMA DEL RANCHO **Categoría Administrativa:** DELEGACION **Dirección:** DOMICILIO CONOCIDO **CP:** 50673	**Nombre del templo:** SANTA CRUZ **Religión:** CATÓLICA **Capacidad:** 300 PERSONAS	

Municipio: SAN JOSE DEL RINCON (Clave Municipio: 124)	Número consecutivo (identificador en el mapa): 29	Número de Mapa: MAPA-39
1.- DATOS GENERALES	**2.- DATOS ESPECÍFICOS**	
Fecha de la información: 07-AGO-20 **Localidad:** SAN FELIPE DE JESUS **Sublocalidad:** SAN FELIPE DE JESUS **Categoría Administrativa:** DELEGACION **Dirección:** DOMICILIO CONOCIDO **CP:** 50666	**Nombre del templo:** SAN FELIPE DE JESUS **Religión:** CATÓLICA **Capacidad:** 200 PERSONAS	

Municipio: SAN JOSE DEL RINCON (Clave Municipio: 124)	Número consecutivo (identificador en el mapa): 30	Número de Mapa: MAPA-27
1.- DATOS GENERALES	**2.- DATOS ESPECÍFICOS**	
Fecha de la información: 15-JUN-19 **Localidad:** SAN JOSE DEL RINCON **Sublocalidad:** SAN JOSE DEL RINCON **Categoría Administrativa:** DELEGACION **Dirección:** DOMICILIO CONOCIDO **CP:** 50660	**Nombre del templo:** GETZEMANY **Religión:** PENTECOSTES **Capacidad:** 50 PERSONAS	

Municipio: SAN JOSE DEL RINCON (Clave Municipio: 124)	Número consecutivo (identificador en el mapa): 31	Número de Mapa: MAPA-26
1.- DATOS GENERALES	**2.- DATOS ESPECÍFICOS**	
Fecha de la información: 08-JUN-19 **Localidad:** GUADALUPE LAS CABRAS **Sublocalidad:** GUADALUPE LAS CABRAS **Categoría Administrativa:** DELEGACION **Dirección:** DOMICILIO CONOCIDO **CP:** 50666	**Nombre del templo:** VIRGEN DE GUADALUPE **Religión:** CATÓLICA **Capacidad:** 30 PERSONAS	

Municipio: SAN JOSE DEL RINCON (Clave Municipio: 124)	Número consecutivo (identificador en el mapa): 32	Número de Mapa: MAPA-48
1.- DATOS GENERALES	**2.- DATOS ESPECÍFICOS**	
Fecha de la información: 07-AGO-20 **Localidad:** JALTEPEC **Sublocalidad:** JALTEPEC **Categoría Administrativa:** DELEGACION **Dirección:** DOMICILIO CONOCIDO **CP:**	**Nombre del templo:** PURISIMA JALTEPEC **Religión:** CATÓLICA **Capacidad:** 400 PERSONAS	

Municipio: SAN JOSE DEL RINCON (Clave Municipio: 124)	Número consecutivo (identificador en el mapa): 33	Número de Mapa: MAPA-42
1.- DATOS GENERALES	**2.- DATOS ESPECÍFICOS**	
Fecha de la información: 15-JUN-19 **Localidad:** LA TRINIDAD CONCEPCION **Sublocalidad:** LA TRINIDAD CONCEPCION **Categoría Administrativa:** DELEGACION **Dirección:** DOMICILIO CONOCIDO **CP:** 50664	**Nombre del templo:** EVEN ESER **Religión:** EVANGELICA **Capacidad:** 400 PERSONAS	

Municipio: SAN JOSE DEL RINCON (Clave Municipio: 124)	Número consecutivo (identificador en el mapa): 34	Número de Mapa: MAPA-58
1.- DATOS GENERALES	**2.- DATOS ESPECÍFICOS**	
Fecha de la información: 07-AGO-20 **Localidad:** SAN ANTONIO PUEBLO NUEVO **Sublocalidad:** SAN ANTONIO PUEBLO NUEVO **Categoría Administrativa:** DELEGACION **Dirección:** DOMICILIO CONOCIDO **CP:** 50674	**Nombre del templo:** SAN ANTONIO DE PADUA **Religión:** CATÓLICA **Capacidad:** 400 PERSONAS	

Municipio: SAN JOSE DEL RINCON (Clave Municipio: 124)	Número consecutivo (identificador en el mapa): 35	Número de Mapa: MAPA-64
1.- DATOS GENERALES	**2.- DATOS ESPECÍFICOS**	
Fecha de la información: 15-JUL-19 **Localidad:** SAN ANTONIO PUEBLO NUEVO **Sublocalidad:** BARRIO EL 44 SAN DIEGO **Categoría Administrativa:** SUBDELEGACION **Dirección:** DOMICILIO CONOCIDO **CP:**	**Nombre del templo:** SIN NOMBRE **Religión:** CATÓLICA **Capacidad:** 200 PERSONAS	

Municipio: SAN JOSE DEL RINCON (Clave Municipio: 124)	Número consecutivo (identificador en el mapa): 36	Número de Mapa: MAPA-61
1.- DATOS GENERALES	**2.- DATOS ESPECÍFICOS**	
Fecha de la información: 13-JUN-19 **Localidad:** LAS ROSAS **Sublocalidad:** LAS ROSAS **Categoría Administrativa:** DELEGACION **Dirección:** DOMICILIO CONOCIDO **CP:** 50670	**Nombre del templo:** LOS DOLORES **Religión:** CATÓLICA **Capacidad:** 400 PERSONAS	

Municipio: SAN JOSE DEL RINCON (124 Clave Municipio)	Número consecutivo (identificador en el mapa) 37	MAPA-70 Número de Mapa
1.- DATOS GENERALES	**2.- DATOS ESPECÍFICOS**	
Fecha de la información: 02-JUL-19 **Localidad:** RAMEJE **Sublocalidad:** RAMEJE **Categoría Administrativa:** DELEGACION **Dirección:** DOMICILIO CONOCIDO **CP:** 50676	**Nombre del templo:** SIN NOMBRE **Religión:** CATÓLICA **Capacidad:** 200 PERSONAS	

Municipio: SAN JOSE DEL RINCON (124 Clave Municipio)	Número consecutivo (identificador en el mapa) 38	MAPA-67 Número de Mapa
1.- DATOS GENERALES	**2.- DATOS ESPECÍFICOS**	
Fecha de la información: 07-AGO-20 **Localidad:** SAN ANTONIO PUEBLO NUEVO **Sublocalidad:** EL QUELITE **Categoría Administrativa:** SUBDELEGACION **Dirección:** CARR. EL QUELITE - SANTA ANA PUEBLO NUEVO **CP:**	**Nombre del templo:** EL DIA DE LA PROFESIA **Religión:** EVANGELICA **Capacidad:** 150 PERSONAS	

Municipio: SAN JOSE DEL RINCON (124 Clave Municipio)	Número consecutivo (identificador en el mapa) 39	MAPA-10 Número de Mapa
1.- DATOS GENERALES	**2.- DATOS ESPECÍFICOS**	
Fecha de la información: 22-JUL-19 **Localidad:** SAN MIGUEL DEL CENTRO **Sublocalidad:** SAN MIGUEL DEL CENTRO **Categoría Administrativa:** DELEGACION **Dirección:** CARR. PRINCIPAL A SAN MIGUEL DEL CENTRO **CP:**	**Nombre del templo:** IGLESIA DE DIOS DE LA PROFECIA **Religión:** EVANGELICA **Capacidad:** 200 PERSONAS	

Municipio: SAN JOSE DEL RINCON (124 Clave Municipio)	Número consecutivo (identificador en el mapa) 40	MAPA-6 Número de Mapa
1.- DATOS GENERALES	**2.- DATOS ESPECÍFICOS**	
Fecha de la información: 13-OCT-19 **Localidad:** SAN MIGUEL DEL CENTRO **Sublocalidad:** SAN MIGUEL DEL CENTRO **Categoría Administrativa:** DELEGACION **Dirección:** CARR. PRINCIPAL A SAN MIGUEL DEL CENTRO **CP:** 50682	**Nombre del templo:** SAN MIGUEL ARCANGEL **Religión:** CATÓLICA **Capacidad:** 200 PERSONAS	

Municipio: SAN JOSE DEL RINCON (124 Clave Municipio)	Número consecutivo (identificador en el mapa) 41	MAPA-3 Número de Mapa
1.- DATOS GENERALES	**2.- DATOS ESPECÍFICOS**	
Fecha de la información: 13-OCT-19 **Localidad:** PATHE MULA DE LOS CEDROS **Sublocalidad:** PATE MULA DE LOS CEDROS **Categoría Administrativa:** DELEGACION **Dirección:** CARR. PRINCIPAL A PATE MULA DE LOS CEDROS **CP:** 50682	**Nombre del templo:** SIN NOMBRE **Religión:** CATÓLICA **Capacidad:** 150 PERSONAS	

Municipio: SAN JOSE DEL RINCON (124 Clave Municipio)	Número consecutivo (identificador en el mapa) 42	MAPA-10 Número de Mapa
1.- DATOS GENERALES	**2.- DATOS ESPECÍFICOS**	
Fecha de la información: 08-OCT-19 **Localidad:** JESUS CARRANZA **Sublocalidad:** JESUS CARRANZA **Categoría Administrativa:** DELEGACION **Dirección:** CARR. PRINCIPAL A JESUS CARRANZA **CP:** 50663	**Nombre del templo:** SAN JUDITAS TADEO **Religión:** CATÓLICA **Capacidad:** 80 PERSONAS	

Municipio: SAN JOSE DEL RINCON (Clave Municipio: 124)	Número consecutivo (identificador en el mapa): 43	Número de Mapa: MAPA-2
1.- DATOS GENERALES	**2.- DATOS ESPECÍFICOS**	
Fecha de la información: 19-JUN-19 **Localidad:** LA SOLEDAD EL GUARDA **Sublocalidad:** LA SOLEDAD EL GUARDA **Categoría Administrativa:** SUBDELEGACION **Dirección:** CARR. PRINCIPAL A SOLEDAD EL GUARDA **CP:** 50663	**Nombre del templo:** SANTISIMA SOLEDAD **Religión:** CATÓLICA **Capacidad:** 170 PERSONAS	

Municipio: SAN JOSE DEL RINCON (Clave Municipio: 124)	Número consecutivo (identificador en el mapa): 44	Número de Mapa: MAPA-2
1.- DATOS GENERALES	**2.- DATOS ESPECÍFICOS**	
Fecha de la información: 12-SEP-19 **Localidad:** GUARDA DE GUADALUPE **Sublocalidad:** GUARDA DE GUADALUPE **Categoría Administrativa:** DELEGACION **Dirección:** CARR. PRINCIPAL A GUARDA DE GUADALUPE **CP:** 50663	**Nombre del templo:** SANTA MARIA DE GUADALUPE **Religión:** CATÓLICA **Capacidad:** 200 PERSONAS	

Municipio: SAN JOSE DEL RINCON (Clave Municipio: 124)	Número consecutivo (identificador en el mapa): 45	Número de Mapa: MAPA-59
1.- DATOS GENERALES	**2.- DATOS ESPECÍFICOS**	
Fecha de la información: 22-JUN-19 **Localidad:** SAN ANTONIO PUEBLO NUEVO **Sublocalidad:** AGUA ZARCA **Categoría Administrativa:** SUBDELEGACION **Dirección:** CARR. A AGUA ZARCA - PUEBLO NUEVO **CP:**	**Nombre del templo:** MONTE CARMELO **Religión:** EVANGELICA **Capacidad:** 400 PERSONAS	

Municipio: SAN JOSE DEL RINCON (Clave Municipio: 124)	Número consecutivo (identificador en el mapa): 46	Número de Mapa: MAPA-59
1.- DATOS GENERALES	**2.- DATOS ESPECÍFICOS**	
Fecha de la información: 05-AGO-19 **Localidad:** LOS PINTADOS **Sublocalidad:** LOS PINTADOS **Categoría Administrativa:** DELEGACION **Dirección:** CARR. SAN JOSE DEL RINCON **CP:** 50674	**Nombre del templo:** SIN NOMBRE **Religión:** CATÓLICA **Capacidad:** 200 PERSONAS	

Municipio: SAN JOSE DEL RINCON (Clave Municipio: 124)	Número consecutivo (identificador en el mapa): 47	Número de Mapa: MAPA-50
1.- DATOS GENERALES	**2.- DATOS ESPECÍFICOS**	
Fecha de la información: 15-JUN-19 **Localidad:** SAN ANTONIO PUEBLO NUEVO **Sublocalidad:** EL PINTADO **Categoría Administrativa:** DELEGACION **Dirección:** CARR. EL PINTADO **CP:** 50674	**Nombre del templo:** SAN NICOLAS TOLENTINO **Religión:** CATÓLICA **Capacidad:** 130 PERSONAS	

Municipio: SAN JOSE DEL RINCON (Clave Municipio: 124)	Número consecutivo (identificador en el mapa): 48	Número de Mapa: MAPA-67
1.- DATOS GENERALES	**2.- DATOS ESPECÍFICOS**	
Fecha de la información: 17-JUL-19 **Localidad:** EL DEPOSITO **Sublocalidad:** EL PINTAL **Categoría Administrativa:** DELEGACION **Dirección:** CARR. A VILLA VICTORIA **CP:** 50675	**Nombre del templo:** NUESTRO SEÑOR DEL DEPOSITO **Religión:** CATÓLICA **Capacidad:** 200 PERSONAS	

Municipio: SAN JOSE DEL RINCON (Clave Municipio: 124)	Número consecutivo (identificador en el mapa): 49	Número de Mapa: MAPA-64
1.- DATOS GENERALES	**2.- DATOS ESPECÍFICOS**	
Fecha de la información: 26-JUN-19 **Localidad:** SAN ANTONIO PUEBLO NUEVO **Sublocalidad:** LINDERO **Categoría Administrativa:** SUBDELEGACION **Dirección:** CARR. A EL LINDERO **CP:** 50674	**Nombre del templo:** EL CALVARIO **Religión:** CATÓLICA **Capacidad:** 120 PERSONAS	

Municipio: SAN JOSE DEL RINCON (Clave Municipio: 124)	Número consecutivo (identificador en el mapa): 50	Número de Mapa: MAPA-71
1.- DATOS GENERALES	**2.- DATOS ESPECÍFICOS**	
Fecha de la información: 22-MAY-19 **Localidad:** SAN ANTONIO PUEBLO NUEVO **Sublocalidad:** BARRIO 44 SAN DIEGO **Categoría Administrativa:** SUBDELEGACION **Dirección:** CARR. A SAN DIEGO **CP:** 50674	**Nombre del templo:** SAN DIEGO **Religión:** CATÓLICA **Capacidad:** 200 PERSONAS	

Municipio: SAN JOSE DEL RINCON (Clave Municipio: 124)	Número consecutivo (identificador en el mapa): 51	Número de Mapa: MAPA-20
1.- DATOS GENERALES	**2.- DATOS ESPECÍFICOS**	
Fecha de la información: 16-OCT-19 **Localidad:** PEDREGAL LA CRUZ **Sublocalidad:** PEDREGAL LA CRUZ **Categoría Administrativa:** DELEGACION **Dirección:** CARR. A CARMONA - EL ORO **CP:** 50680	**Nombre del templo:** PEDREGAL DE LA CRUZ **Religión:** CATÓLICA **Capacidad:** 200 PERSONAS	

Municipio: SAN JOSE DEL RINCON (Clave Municipio: 124)	Número consecutivo (identificador en el mapa): 52	Número de Mapa: MAPA-27
1.- DATOS GENERALES	**2.- DATOS ESPECÍFICOS**	
Fecha de la información: 25-JUN-19 **Localidad:** EJIDO SAN JOSE DEL RINCON **Sublocalidad:** EJIDO SAN JOSE DEL RINCON **Categoría Administrativa:** DELEGACION **Dirección:** CARR. A EJIDO DE SAN JOSE DE RINCON **CP:** 50660	**Nombre del templo:** EL CALVARIO DE JESUS DE NAZARETH **Religión:** CATÓLICA **Capacidad:** 300 PERSONAS	

Municipio: SAN JOSE DEL RINCON (Clave Municipio: 124)	Número consecutivo (identificador en el mapa): 53	Número de Mapa: MAPA-30
1.- DATOS GENERALES	**2.- DATOS ESPECÍFICOS**	
Fecha de la información: 03-JUL-19 **Localidad:** CONCEPCION DEL MONTE **Sublocalidad:** CONCEPCION DEL MONTE **Categoría Administrativa:** DELEGACION **Dirección:** CARR. A CONCEPCION DEL MONTE **CP:** 50665	**Nombre del templo:** JESUS EL BUEN PASTOR **Religión:** EVANGELICA **Capacidad:** 380 PERSONAS	

Municipio: SAN JOSE DEL RINCON (Clave Municipio: 124)	Número consecutivo (identificador en el mapa): 54	Número de Mapa: MAPA-30
1.- DATOS GENERALES	**2.- DATOS ESPECÍFICOS**	
Fecha de la información: 15-JUL-19 **Localidad:** CONCEPCION DEL MONTE **Sublocalidad:** CONCEPCION DEL MONTE **Categoría Administrativa:** DELEGACION **Dirección:** CARR. A CONCEPCION DEL MONTE **CP:** 50665	**Nombre del templo:** SIN NOMBRE **Religión:** CATÓLICA **Capacidad:** 200 PERSONAS	

Municipio: SAN JOSE DEL RINCON (Clave Municipio: 124)	Número consecutivo (identificador en el mapa): 55	Número de Mapa: MAPA-28
1.- DATOS GENERALES	**2.- DATOS ESPECÍFICOS**	
Fecha de la información: 23-JUN-19 **Localidad:** SAN JOSE DEL RINCON **Sublocalidad:** SAN JOSE DEL RINCON **Categoría Administrativa:** DELEGACION **Dirección:** CARR. A EL CALVARIO **CP:** 50660	**Nombre del templo:** MONTE CALVARIO **Religión:** EVANGELICA **Capacidad:** 500 PERSONAS	

Municipio: SAN JOSE DEL RINCON (Clave Municipio: 124)	Número consecutivo (identificador en el mapa): 56	Número de Mapa: MAPA-26
1.- DATOS GENERALES	**2.- DATOS ESPECÍFICOS**	
Fecha de la información: 15-JUN-19 **Localidad:** ROSA SAN ANTONIO **Sublocalidad:** ROSA SAN ANTONIO **Categoría Administrativa:** DELEGACION **Dirección:** CARR. A ROSA SAN ANTONIO **CP:** 50663	**Nombre del templo:** EVENESER **Religión:** EVANGELICA **Capacidad:** 500 PERSONAS	

Municipio: SAN JOSE DEL RINCON (Clave Municipio: 124)	Número consecutivo (identificador en el mapa): 57	Número de Mapa: MAPA-52
1.- DATOS GENERALES	**2.- DATOS ESPECÍFICOS**	
Fecha de la información: 16-MAY-19 **Localidad:** EL DEPOSITO **Sublocalidad:** BARRIO SAN ANTONIO **Categoría Administrativa:** DELEGACION **Dirección:** CARRETERA VILLA VICTORIA-EL ORO **CP:** 50675	**Nombre del templo:** SAN ANTONIO **Religión:** CATOLICA **Capacidad:** 150 PERSONAS	

Municipio: SAN JOSE DEL RINCON (Clave Municipio: 124)	Número consecutivo (identificador en el mapa): 58	Número de Mapa: MAPA-48
1.- DATOS GENERALES	**2.- DATOS ESPECÍFICOS**	
Fecha de la información: 16-MAY-19 **Localidad:** JALTEPEC **Sublocalidad:** BARRIO SANTIAGO GIGANTE **Categoría Administrativa:** DELEGACION **Dirección:** A UN KILOMETRO DE LA CLINICA **CP:** 50673	**Nombre del templo:** SANTIGO APOSTOL **Religión:** CATOLICA **Capacidad:** 1500 PERSONAS	

Municipio: SAN JOSE DEL RINCON (Clave Municipio: 124)	Número consecutivo (identificador en el mapa): 59	Número de Mapa: MAPA-60
1.- DATOS GENERALES	**2.- DATOS ESPECÍFICOS**	
Fecha de la información: 07-AGO-19 **Localidad:** LAS ROSAS **Sublocalidad:** LAS ROSAS **Categoría Administrativa:** DELEGACION **Dirección:** A UN COSTADO DEL PANTEON **CP:** 50670	**Nombre del templo:** MONTE DE SION **Religión:** EVANGELICA **Capacidad:** 200 PERSONAS	

Municipio: SAN JOSE DEL RINCON (Clave Municipio: 124)	Número consecutivo (identificador en el mapa): 60	Número de Mapa: MAPA-7
1.- DATOS GENERALES	**2.- DATOS ESPECÍFICOS**	
Fecha de la información: 26-SEP-19 **Localidad:** EL TEPETATE **Sublocalidad:** EL TEPETATE **Categoría Administrativa:** DELEGACION **Dirección:** A 500 MTS. DE LA PRIMARIA **CP:** 50661	**Nombre del templo:** IGLECIA DE LA DIOSPROFECIA **Religión:** CRISTIANA **Capacidad:** 150 PERSONAS	

Municipio: SAN JOSE DEL RINCON (124 Clave Municipio)	Número consecutivo (identificador en el mapa) 61	MAPA-16 Número de Mapa
1.- DATOS GENERALES	**2.- DATOS ESPECÍFICOS**	
Fecha de la información: 18-JUN-19 **Localidad:** SALTO LA VENTA **Sublocalidad:** SALTO LA VENTA **Categoría Administrativa:** DELEGACION **Dirección:** A UN COSTADO DE LA CLINICA **CP:** 50668	**Nombre del templo:** LA CONCEPCION **Religión:** CATOLICA **Capacidad:** 300 PERSONAS	

Municipio: SAN JOSE DEL RINCON (124 Clave Municipio)	Número consecutivo (identificador en el mapa) 62	MAPA-40 Número de Mapa
1.- DATOS GENERALES	**2.- DATOS ESPECÍFICOS**	
Fecha de la información: 13-NOV-19 **Localidad:** LA ESPERANZA **Sublocalidad:** LA ESPERANZA **Categoría Administrativa:** DELEGACION **Dirección:** ZONA CENTRO **CP:** 50666	**Nombre del templo:** LA ESPERANZA DE LA VIRGEN **Religión:** CATOLICA **Capacidad:** 200 PERSONAS	

Municipio: SAN JOSE DEL RINCON (124 Clave Municipio)	Número consecutivo (identificador en el mapa) 63	MAPA-41 Número de Mapa
1.- DATOS GENERALES	**2.- DATOS ESPECÍFICOS**	
Fecha de la información: 25-JUL-19 **Localidad:** LA TRINIDAD CONCEPCION **Sublocalidad:** LA TRINIDAD CONCEPCION **Categoría Administrativa:** DELEGACION **Dirección:** ZONA CENTRO **CP:** 50666	**Nombre del templo:** LA SANTISIMA TRINIDAD **Religión:** CATOLICA **Capacidad:** 150 PERSONAS	

Municipio: SAN JOSE DEL RINCON (124 Clave Municipio)	Número consecutivo (identificador en el mapa) 64	MAPA-28 Número de Mapa
1.- DATOS GENERALES	**2.- DATOS ESPECÍFICOS**	
Fecha de la información: 12-JUL-19 **Localidad:** SAN JOSE DEL RINCON CENTRO **Sublocalidad:** SAN DEL RINCON CENTRO **Categoría Administrativa:** DELEGACION **Dirección:** ZONA CENTRO **CP:** 50660	**Nombre del templo:** SAN JOSE **Religión:** CATOLICA **Capacidad:** 100 PERSONAS	

Municipio: SAN JOSE DEL RINCON (124 Clave Municipio)	Número consecutivo (identificador en el mapa) 65	MAPA-28 Número de Mapa
1.- DATOS GENERALES	**2.- DATOS ESPECÍFICOS**	
Fecha de la información: 13-JUL-19 **Localidad:** EJIDO SAN JOSE DEL RINOCN **Sublocalidad:** EJIDO SAN JOSE DEL RINCON **Categoría Administrativa:** DELEGACION **Dirección:** CALLE INDEPENDENCIA **CP:** 50660	**Nombre del templo:** SALON DEL REINO DE LOS TESTIGOS DE JEOVA **Religión:** TESTIGOS DE JEOVA **Capacidad:** 100 PERSONAS	

Municipio: SAN JOSE DEL RINCON (124 Clave Municipio)	Número consecutivo (identificador en el mapa) 66	MAPA-64 Número de Mapa
1.- DATOS GENERALES	**2.- DATOS ESPECÍFICOS**	
Fecha de la información: 13-OCT-19 **Localidad:** EJIDO LOS PINTADOS **Sublocalidad:** EJIDO LOS PINTADOS **Categoría Administrativa:** DELEGACION **Dirección:** FRENTE A LA PRIMARIA **CP:** 50674	**Nombre del templo:** SAN ISIDRO LABRADOR **Religión:** CATOLICA **Capacidad:** 150 PERSONAS	

Municipio: SAN JOSE DEL RINCON (124 Clave Municipio)	Número consecutivo (identificador en el mapa) 67	MAPA-55 Número de Mapa
1.- DATOS GENERALES	**2.- DATOS ESPECÍFICOS**	
Fecha de la información: 11-ABR-20 **Localidad:** RANCHERIA DE LOS DOLORES **Sublocalidad:** RANCHERIA DE LOS DOLORES **Categoría Administrativa:** DELEGACION **Dirección:** A UN KIOMETRO DE LA CARRETERA PRINCIPAL **CP:** 50674	**Nombre del templo:** LA VIRGEN DE LOS DOLORES **Religión:** CATOLICA **Capacidad:** 100 PERSONAS	

Municipio: SAN JOSE DEL RINCON (124 Clave Municipio)	Número consecutivo (identificador en el mapa) 68	MAPA-24 Número de Mapa
1.- DATOS GENERALES	**2.- DATOS ESPECÍFICOS**	
Fecha de la información: 19-JUL-19 **Localidad:** PALO AMARILLO **Sublocalidad:** PALO AMARILLO **Categoría Administrativa:** DELEGACION **Dirección:** A 200 MTS. DE LA TELESECUNDARIA **CP:** 50663	**Nombre del templo:** SIN NOMBRE **Religión:** CATOLICA **Capacidad:** 60 PERSONAS	

Municipio: SAN JOSE DEL RINCON (124 Clave Municipio)	Número consecutivo (identificador en el mapa) 69	MAPA-62 Número de Mapa
1.- DATOS GENERALES	**2.- DATOS ESPECÍFICOS**	
Fecha de la información: 09-JUL-19 **Localidad:** PROVIDENCIA **Sublocalidad:** PROVIDENCIA **Categoría Administrativa:** DELEGACION **Dirección:** CALLE JUSTO SIERRA **CP:** 50670	**Nombre del templo:** IGLESIA LA DIVINA PROVIDENCIA **Religión:** CATOLICA **Capacidad:** 500 PERSONAS	

Municipio: SAN JOSE DEL RINCON (124 Clave Municipio)	Número consecutivo (identificador en el mapa) 70	MAPA-10 Número de Mapa
1.- DATOS GENERALES	**2.- DATOS ESPECÍFICOS**	
Fecha de la información: 18-JUL-19 **Localidad:** SAN JUAN EVANGELISTA **Sublocalidad:** SAN JUAN EVANGELISTA FRACCION X **Categoría Administrativa:** DELEGACION **Dirección:** **CP:** 50684	**Nombre del templo:** MARANOTA **Religión:** EVANGELICA **Capacidad:** 100 PERSONAS	

Municipio: SAN JOSE DEL RINCON (124 Clave Municipio)	Número consecutivo (identificador en el mapa) 71	MAPA-21 Número de Mapa
1.- DATOS GENERALES	**2.- DATOS ESPECÍFICOS**	
Fecha de la información: 19-JUN-19 **Localidad:** RANCHERIA LAS ROSAS **Sublocalidad:** RANCHERIA LAS ROSAS **Categoría Administrativa:** DELEGACION **Dirección:** ZONA CENTRO **CP:** 50661	**Nombre del templo:** SANTA ROSA DE LIMA **Religión:** CATOLICA **Capacidad:** 150 PERSONAS	

Municipio: SAN JOSE DEL RINCON (124 Clave Municipio)	Número consecutivo (identificador en el mapa) 72	MAPA-67 Número de Mapa
1.- DATOS GENERALES	**2.- DATOS ESPECÍFICOS**	
Fecha de la información: 24-AGO-19 **Localidad:** PUEBLO NUEVO **Sublocalidad:** EL QUELITE **Categoría Administrativa:** DELEGACION **Dirección:** ZONA CENTRO **CP:** 50670	**Nombre del templo:** SEÑOR SAN JOSE **Religión:** CATOLICA **Capacidad:** 350 PERSONAS	

Municipio: SAN JOSE DEL RINCON (Clave Municipio: 124)	Número consecutivo (identificador en el mapa): 73	MAPA-1 (Número de Mapa)
1.- DATOS GENERALES	**2.- DATOS ESPECÍFICOS**	
Fecha de la información: 26-SEP-19 **Localidad:** ROSA DE LA PALMA **Sublocalidad:** ROSA DE LA PALMA **Categoría Administrativa:** DELEGACION **Dirección:** A UN COSTADO DE LA CASA DE SALUD **CP:** 50682	**Nombre del templo:** IGLESIA SAN PABLO **Religión:** CATOLICA **Capacidad:** 200 PERSONAS	

Municipio: SAN JOSE DEL RINCON (Clave Municipio: 124)	Número consecutivo (identificador en el mapa): 74	MAPA-65 (Número de Mapa)
1.- DATOS GENERALES	**2.- DATOS ESPECÍFICOS**	
Fecha de la información: 18-JUL-19 **Localidad:** JALTEPEC **Sublocalidad:** BARRIO LLANO GRANDE **Categoría Administrativa:** DELEGACION **Dirección:** A 500 MTS. DE LA CARRETERA PRINCIPAL **CP:** 50673	**Nombre del templo:** CONGREGACION CRISTIANA DE LOS TESTIGOS DE JEOBA **Religión:** EVANGELICA **Capacidad:** 100 PERSONAS	

Municipio: SAN JOSE DEL RINCON (Clave Municipio: 124)	Número consecutivo (identificador en el mapa): 75	MAPA-26 (Número de Mapa)
1.- DATOS GENERALES	**2.- DATOS ESPECÍFICOS**	
Fecha de la información: 12-JUN-19 **Localidad:** SABANETA QUINTANA **Sublocalidad:** SABANETA QUINTANA **Categoría Administrativa:** DELEGACION **Dirección:** CARRETERA SAN JOSE DEL RINCON **CP:** 50661	**Nombre del templo:** SANTIAGUITO **Religión:** CATOLICA **Capacidad:** 100 PERSONAS	

Municipio: SAN JOSE DEL RINCON (Clave Municipio: 124)	Número consecutivo (identificador en el mapa): 76	MAPA-19 (Número de Mapa)
1.- DATOS GENERALES	**2.- DATOS ESPECÍFICOS**	
Fecha de la información: 29-JUL-19 **Localidad:** FABRICA PUEBLO NUEVO **Sublocalidad:** FABRICA PUEBLO NUEVO **Categoría Administrativa:** DELEGACION **Dirección:** ZONA CENTRO **CP:** 50668	**Nombre del templo:** SIN NOMBRE **Religión:** CATOLICA **Capacidad:** 300 PERSONAS	

Municipio: SAN JOSE DEL RINCON (Clave Municipio: 124)	Número consecutivo (identificador en el mapa): 77	MAPA-11 (Número de Mapa)
1.- DATOS GENERALES	**2.- DATOS ESPECÍFICOS**	
Fecha de la información: 25-SEP-19 **Localidad:** SAN JERONIMO PILITAS **Sublocalidad:** SAN JERONIMO PILITAS **Categoría Administrativa:** DELEGACION **Dirección:** ZONA CENTRO **CP:** 50662	**Nombre del templo:** SEÑOR SAN JERONIMO **Religión:** CATOLICA **Capacidad:** 60 PERSONAS	

Municipio: SAN JOSE DEL RINCON (Clave Municipio: 124)	Número consecutivo (identificador en el mapa): 78	MAPA-16 (Número de Mapa)
1.- DATOS GENERALES	**2.- DATOS ESPECÍFICOS**	
Fecha de la información: 26-JUL-19 **Localidad:** CONCEPCION LA VENTA **Sublocalidad:** CONCEPCION LA VENTA **Categoría Administrativa:** DELEGACION **Dirección:** A UN COSTADO DE LA TELMINAL DE AUTOBUS **CP:** 50661	**Nombre del templo:** IGLESIA DEL SEÑOR **Religión:** CRISTIANA **Capacidad:** 400 PERSONAS	

Municipio: SAN JOSE DEL RINCON (Clave Municipio: 124)	Número consecutivo (identificador en el mapa): 79	MAPA-61 (Número de Mapa)
1.- DATOS GENERALES	**2.- DATOS ESPECÍFICOS**	
Fecha de la información: 25-AGO-19 **Localidad:** SAN RAMON LAS ROSAS **Sublocalidad:** SAN RAMON LAS ROSAS **Categoría Administrativa:** DELEGACION **Dirección:** **CP:** 50682	**Nombre del templo:** SAN MIGUEL ARCANGEL **Religión:** CATOLICA **Capacidad:** 200 PERSONAS	

Municipio: SAN JOSE DEL RINCON (Clave Municipio: 124)	Número consecutivo (identificador en el mapa): 80	MAPA-21 (Número de Mapa)
1.- DATOS GENERALES	**2.- DATOS ESPECÍFICOS**	
Fecha de la información: 18-JUN-19 **Localidad:** COLONIA BENITO JUAREZ **Sublocalidad:** COLONIA BENITO JUAREZ **Categoría Administrativa:** DELEGACION **Dirección:** 60 MTS. DE LA ESCUELA **CP:** 50661	**Nombre del templo:** SAN BENITO **Religión:** CATOLICA **Capacidad:** 200 PERSONAS	

Municipio: SAN JOSE DEL RINCON (Clave Municipio: 124)	Número consecutivo (identificador en el mapa): 81	MAPA-6 (Número de Mapa)
1.- DATOS GENERALES	**2.- DATOS ESPECÍFICOS**	
Fecha de la información: 18-OCT-19 **Localidad:** EL PORVENIR **Sublocalidad:** EL PORVENIR **Categoría Administrativa:** DELEGACION **Dirección:** **CP:** 50682	**Nombre del templo:** EL PORVENIR **Religión:** CATOLICA **Capacidad:** PERSONAS	

Municipio: SAN JOSE DEL RINCON (Clave Municipio: 124)	Número consecutivo (identificador en el mapa): 82	MAPA-1 (Número de Mapa)
1.- DATOS GENERALES	**2.- DATOS ESPECÍFICOS**	
Fecha de la información: 20-OCT-19 **Localidad:** EL CONSUELO **Sublocalidad:** EL CONSUELO **Categoría Administrativa:** DELEGACION **Dirección:** **CP:**	**Nombre del templo:** EL CONSUELO **Religión:** CATOLICA **Capacidad:** PERSONAS	

Municipio: SAN JOSE DEL RINCON (Clave Municipio: 124)	Número consecutivo (identificador en el mapa): 83	MAPA-62 (Número de Mapa)
1.- DATOS GENERALES	**2.- DATOS ESPECÍFICOS**	
Fecha de la información: 05-JUN-20 **Localidad:** BARRIO SANTA JUANITA EL DEPOSITO **Sublocalidad:** BARRIO SANTA JUANITA EL DEPOSITO **Categoría Administrativa:** DELEGACION **Dirección:** **CP:**	**Nombre del templo:** BARRIO SANTA JUANITA EL DEPOSITO **Religión:** CATOLICA **Capacidad:** PERSONAS	

Municipio: SAN JOSE DEL RINCON (Clave Municipio: 124)	Número consecutivo (identificador en el mapa): 84	MAPA-4 (Número de Mapa)
1.- DATOS GENERALES	**2.- DATOS ESPECÍFICOS**	
Fecha de la información: 22-JUL-20 **Localidad:** SAN FRANCISCO SOLO **Sublocalidad:** SAN FRANCISCO SOLO **Categoría Administrativa:** DELEGACION **Dirección:** **CP:**	**Nombre del templo:** SAN FRANCISCO SOLO **Religión:** CATOLICA **Capacidad:** PERSONAS	

Municipio: SAN JOSE DEL RINCON (Clave Municipio: 124)	Número consecutivo (identificador en el mapa): 85	Número de Mapa: MAPA-74
1.- DATOS GENERALES	**2.- DATOS ESPECÍFICOS**	
Fecha de la información: 22-JUL-20 **Localidad:** SAN JOAQUIN DEL MONTE **Sublocalidad:** SAN JOAQUIN DEL MONTE **Categoría Administrativa:** DELEGACION **Dirección:** **CP:**	**Nombre del templo:** SAN JOAQUIN DEL MONTE **Religión:** CATOLICA **Capacidad:** PERSONAS	

Municipio: SAN JOSE DEL RINCON (Clave Municipio: 124)	Número consecutivo (identificador en el mapa): 86	Número de Mapa: MAPA-17
1.- DATOS GENERALES	**2.- DATOS ESPECÍFICOS**	
Fecha de la información: 24-JUL-20 **Localidad:** SAN FRANCISCO DE LA LOMA **Sublocalidad:** SAN FRANCISCO DE LA LOMA **Categoría Administrativa:** DELEGACION **Dirección:** **CP:** 50682	**Nombre del templo:** SAN FRANCISCO DE LA LOMA **Religión:** CATOLICA **Capacidad:** 100 PERSONAS	

Municipio: SAN JOSE DEL RINCON (Clave Municipio: 124)	Número consecutivo (identificador en el mapa): 87	Número de Mapa: MAPA-57
1.- DATOS GENERALES	**2.- DATOS ESPECÍFICOS**	
Fecha de la información: 28-JUL-20 **Localidad:** SAN JOAQUIN LAMILLAS **Sublocalidad:** SAN JOAQUIN LAMILLAS **Categoría Administrativa:** DELEGACION **Dirección:** **CP:**	**Nombre del templo:** SAN JOAQUIN LAMILLAS **Religión:** **Capacidad:** PERSONAS	

Municipio: SAN JOSE DEL RINCON (Clave Municipio: 124)	Número consecutivo (identificador en el mapa): 88	Número de Mapa: MAPA-56
1.- DATOS GENERALES	**2.- DATOS ESPECÍFICOS**	
Fecha de la información: 28-JUL-20 **Localidad:** LA TRAMPA CHICA **Sublocalidad:** LA TRAMPA CHICA **Categoría Administrativa:** DELEGACION **Dirección:** **CP:**	**Nombre del templo:** LA TRAMPA CHICA **Religión:** **Capacidad:** PERSONAS	

Municipio: SAN JOSE DEL RINCON (Clave Municipio: 124)	Número consecutivo (identificador en el mapa): 89	Número de Mapa: MAPA-56
1.- DATOS GENERALES	**2.- DATOS ESPECÍFICOS**	
Fecha de la información: 28-JUL-20 **Localidad:** LA TRAMPA **Sublocalidad:** LA TRAMPA **Categoría Administrativa:** DELEGACION **Dirección:** **CP:**	**Nombre del templo:** LA TRAMPA **Religión:** **Capacidad:** PERSONAS	

Municipio: SAN JOSE DEL RINCON (Clave Municipio: 124)	Número consecutivo (identificador en el mapa): 90	Número de Mapa: MAPA-41
1.- DATOS GENERALES	**2.- DATOS ESPECÍFICOS**	
Fecha de la información: 28-JUL-20 **Localidad:** BUENAVISTA CASA BLANCA **Sublocalidad:** BUENAVISTA CASA BLANCA **Categoría Administrativa:** DELEGACION **Dirección:** **CP:**	**Nombre del templo:** BUENAVISTA CASA BLANCA **Religión:** **Capacidad:** PERSONAS	

Municipio: SAN JOSE DEL RINCON (Clave Municipio: 124)	Número consecutivo (identificador en el mapa): 91	Número de Mapa: MAPA-57
1.- DATOS GENERALES	**2.- DATOS ESPECÍFICOS**	
Fecha de la información: 28-JUL-20 **Localidad:** MINITA DEL CEDRO **Sublocalidad:** MINITA DEL CEDRO **Categoría Administrativa:** DELEGACION **Dirección:** **CP:**	**Nombre del templo:** MINITA DEL CEDRO **Religión:** **Capacidad:** PERSONAS	

Municipio: SAN JOSE DEL RINCON (Clave Municipio: 124)	Número consecutivo (identificador en el mapa): 92	Número de Mapa: MAPA-61
1.- DATOS GENERALES	**2.- DATOS ESPECÍFICOS**	
Fecha de la información: 28-JUL-20 **Localidad:** LA CHISPA **Sublocalidad:** LA CHISPA **Categoría Administrativa:** DELEGACION **Dirección:** **CP:**	**Nombre del templo:** LA CHISPA **Religión:** **Capacidad:** PERSONAS	

SECCIÓN VII
SUBSISTEMA REGULADOR

VII.- SUBSISTEMA REGULADOR

Está constituido por la organización de instituciones, acciones, normas, programas y obras destinadas a proteger a los agentes afectables, a prevenir y controlar los efectos destructivos de los fenómenos o agentes perturbadores, para propiciar de manera eficaz la vuelta a la normalidad después de un desastre o catástrofe.

Los programas de Protección Civil se implementan en diferentes niveles de acción:

- Federal
- Estatal
- Municipal
- Interno
- Específico y
- Especial

La organización del sistema descansa en tres estructuras fundamentales:

Consultiva: integrada por los consejos nacional, estatal y municipal, con funciones de coordinación, consulta y toma de decisiones.

Ejecutiva: integrada por el presidente de la República y el Secretario de Gobernación (sus similares a nivel estatal y municipal), las unidades estatales y municipales; y las unidades internas de los organismos de la administración pública. La elaboración, integración, coordinación y operación de los diferentes programas a los distintos niveles son sus funciones principales.

Participativa: integrada por grupos voluntarios y población en general, quienes con su participación social complementan el esquema de la estructura organizacional de la Protección Civil.

La determinación del sistema afectable está en función del diagnóstico de riesgos; como resultado de la identificación de los agentes perturbadores a los que está expuesto la población, sus bienes y el entorno en general.

El conocimiento de aquellas entidades que pueden ser afectadas por una calamidad es prioritario en la planeación de todos los programas en favor de la protección civil, para tal fin se requiere de información específica, como es: el número de personas que ocupan el inmueble, el lugar donde se encuentra ubicado, el equipo de seguridad con el que cuenta, etc. Variables que aportan el grado de vulnerabilidad al que está expuesto dicha entidad.

En la etapa de determinación de sistemas afectables se considera la mayor incidencia de los fenómenos perturbadores en la zona donde se encuentra ubicada la instalación a proteger, la determinación de los riesgos internos y externos, así como su probabilidad de ocurrencia, el análisis de los dispositivos de control y medidas de emergencia con los que cuenta para enfrentarlos.

Conjuntada la información se diseñan escenarios donde se pueden incluir los fenómenos perturbadores y la afectabilidad, de forma que se logre la construcción de modelos, bajo los cuales se involucran las condiciones a efectuarse y se determinan las acciones a emprender; de tal manera que la integración de programas y planes de prevención, atención y ejecución de acciones materiales a fin de prevenir, mitigar, atender y abatir las consecuencias destructivas de desastres, son las principales acciones del subsistema regulador.

REGISTROS ADMINISTRATIVOS DEL SUBSISTEMA REGULADOR

Centros de Respuesta Inmediata y Auxilio

CENTROS DE RESPUESTA INMEDIATA Y AUXILIO (2 Registros)

Municipio: SAN JOSE DEL RINCON — 124 (Clave Municipio)
Número consecutivo (identificador en el Mapa): 1
MAPA-28 (Número de Mapa)

1.- DATOS GENERALES

Fecha de la información: 11-SEP-19

Localidad: SAN JOSE DEL RINCON

Sublocalidad: SAN JOSE DEL RINCON

Categoría Administrativa: CABECERA MUNICIPAL

Dirección: AV. PASEO MARIPOSA MONARCA NO. 42

CP: 50660

2.- DATOS ESPECÍFICOS

Nombre: DIRECCION DE SEGURIDAD PUBLICA MUNICIPAL

Tipo de Centro: DIRECCION DE SEGURIDAD PUBLICA MUNICIPAL

Recursos Humanos

Médicos:	0
Enfermeras:	0
Rescatistas:	0
Bomberos:	0
Policías:	97
Militares:	
Otros:	3

Recursos Materiales

Ambulancias:	0
Helicópteros:	0
Patrullas:	20
Motocicletas:	8
Automóviles:	1
Grúas:	0
Camionetas:	0
Maquinaria pesada:	0
Equipo contra incendio:	0
Equipo Acuático:	0
Equipo de comunicación:	35 Portatiles, 11 Mobil y 1 Base

Brigadas

Contra Incendio: 0 — Búsqueda y rescate: 1
Acuática: 0 — Alta Montaña: 0
Antibomba: 0

Otros:

Caballos: 23 — Perros guía: 0

Municipio: SAN JOSE DEL RINCON — 124 (Clave Municipio)
Número consecutivo (identificador en el Mapa): 2
MAPA-28 (Número de Mapa)

1.- DATOS GENERALES

Fecha de la información: 11-SEP-19

Localidad: SAN JOSE DEL RINCON

Sublocalidad: SAN JOSE DEL RINCON

Categoría Administrativa: CABECERA MUNICIPAL

Dirección: AV. PASEO MARIPOSA MONARCA NO. 42

CP: 50660

2.- DATOS ESPECÍFICOS

Nombre: PROTECCION CIVIL MUNICIPAL

Tipo de Centro: SERVICIO DE EMERGENCIA Y PROTECCION CIVIL

Recursos Humanos

Médicos:	0
Enfermeras:	0
Rescatistas:	8
Bomberos:	0
Policías:	0
Militares:	
Otros:	1

Recursos Materiales

Ambulancias:	2
Helicópteros:	0
Patrullas:	1
Motocicletas:	0
Automóviles:	0
Grúas:	0
Camionetas:	1
Maquinaria pesada:	0
Equipo contra incendio:	0
Equipo Acuático:	0
Equipo de comunicación:	2

Brigadas

Contra Incendio: 3 — Búsqueda y rescate: 0
Acuática: 0 — Alta Montaña: 1
Antibomba: 0

Otros:

Caballos: 0 — Perros guía: 0

Consecutivo 2

Infraestructura Básica
y Servicios Vitales

INFRAESTRUCTURA BÁSICA Y SERVICIO VITALES (6 Registros)

Municipio: SAN JOSE DEL RINCON — 124 (Clave Municipio)
Número consecutivo (identificador en el mapa): 1 — MAPA-28 (Número de Mapa)

1.- DATO GENERALES
Fecha de la información: 26-JUL-19
Localidad: SAN JOSE DEL RINCON
Sublocalidad: SAN JOSE DEL RINCON
Categoría Administrativa: CABECERA MUNICIPAL
Dirección: GUADALUPE VICTORIA NO. 12
CP:50660

2.- DATOS ESPECÍFICOS
Nombre: PALACIO MUNICIPAL
Infraestructura: SERVICIO ADMINISTRATIVO
Capacidad: 2000 PERSONAS
Niveles de la construcción 2
Número de Oficinas
Días laborables: LUNES A VIERNES
Horario: 09:00 A 17:00 HRS.

Municipio: SAN JOSE DEL RINCON — 124 (Clave Municipio)
Número consecutivo (identificador en el mapa): 2 — MAPA-27 (Número de Mapa)

1.- DATO GENERALES
Fecha de la información: 26-JUL-19
Localidad: SAN JOSE DEL RINCON
Sublocalidad: SAN JOSE DEL RINCON
Categoría Administrativa: CABECERA MUNICIPAL
Dirección: DOMICILIO CONOCIDO S/N SAN JOSE DEL RINCON
CP:50660

2.- DATOS ESPECÍFICOS
Nombre: DIF MUNICIPAL
Infraestructura: SERVICIO ADMINISTRATIVO
Capacidad: 500 PERSONAS
Niveles de la construcción 1
Número de Oficinas
Días laborables: LUNES A VIERNES
Horario: 08:00 A 16:00 HRS.

Municipio: SAN JOSE DEL RINCON — 124 (Clave Municipio)
Número consecutivo (identificador en el mapa): 3 — MAPA-28 (Número de Mapa)

1.- DATO GENERALES
Fecha de la información: 26-JUL-19
Localidad: SAN JOSE DEL RINCON
Sublocalidad: SAN JOSE DEL RINCON
Categoría Administrativa: CABECERA MUNICIPAL
Dirección: DOMICILIO CONOCIDO S/N SAN JOSE DEL RINCON
CP:50660

2.- DATOS ESPECÍFICOS
Nombre: BODEGA DIF
Infraestructura: SERVICIO ADMINISTRATIVO
Capacidad: PERSONAS
Niveles de la construcción 1
Número de Oficinas
Días laborables: LUNES A VIERNES
Horario: 08:00 A 16:00 HRS.

Municipio: SAN JOSE DEL RINCON — 124 (Clave Municipio)
Número consecutivo (identificador en el mapa): 4 — MAPA-27 (Número de Mapa)

1.- DATO GENERALES
Fecha de la información: 26-JUL-19
Localidad: SAN JOSE DEL RINCON
Sublocalidad: SAN JOSE DEL RINCON
Categoría Administrativa: CABECERA MUNICIPAL
Dirección: DOMICILIO CONOCIDO S/N SAN JOSE DEL RINCON
CP:50660

2.- DATOS ESPECÍFICOS
Nombre: CENTRO DE SERVICIOS ADMINISTRATIVOS
Infraestructura: SERVICIO ADMINISTRATIVO
Capacidad: 2000 PERSONAS
Niveles de la construcción 3
Número de Oficinas
Días laborables: LUNES A VIERNES
Horario: 09:00 A 17:00 HRS.

Municipio: SAN JOSE DEL RINCON — 124 (Clave Municipio)
Número consecutivo (identificador en el mapa): 5 — MAPA-29 (Número de Mapa)

1.- DATO GENERALES
Fecha de la información: 26-JUL-19
Localidad: SAN JOSE DEL RINCON
Sublocalidad: SAN JOSE DEL RINCON
Categoría Administrativa: DELEGACION
Dirección: DOMICILIO CONOCIDO S/N SAN JOSE DEL RINCON
CP:50660

2.- DATOS ESPECÍFICOS
Nombre: POZO
Infraestructura: INFRAESTRUCTURA HIDRAULICA
Capacidad: PERSONAS
Niveles de la construcción 1
Número de Oficinas
Días laborables: LUNES A VIERNES
Horario: 09:00 A 18:00 HRS.

Municipio: SAN JOSE DEL RINCON — 124 (Clave Municipio)
Número consecutivo (identificador en el mapa): 6 — MAPA-36 (Número de Mapa)

1.- DATO GENERALES
Fecha de la información: 26-JUL-19
Localidad: EJIDO BUENAVISTA CASA BLANCA
Sublocalidad: EJIDO BUENAVISTA CASA BLANCA
Categoría Administrativa: DELEGACION
Dirección: DOMICILIO CONOCIDO S/N SAN JOSE DEL RINCON
CP:50665

2.- DATOS ESPECÍFICOS
Nombre: POZO
Infraestructura: INFRAESTRUCTURA HIDRAULICA
Capacidad: PERSONAS
Niveles de la construcción 1
Número de Oficinas
Días laborables: LUNES A VIERNES
Horario: 09:00 A 18:00 HRS.

Instituciones de Salud, Laboratorios Clínicos y Consultorios Médicos

INSTITUCIONES DE SALUD Y CONSULTORIOS MÉDICOS (33 Registros)

Municipio: SAN JOSE DEL RINCON (Clave Municipio: 124) | **Número consecutivo (identificador en el mapa):** 1 | **Número de Mapa:** MAPA-52

1.- DATOS GENERALES

Fecha de la información: 10-AGO-20
Localidad: EL HUIZACHE
Sublocalidad: EL HUIZACHE
Categoría Administrativa: DELEGACION
Dirección: DOMICILIO CONOCIDO S/N EL HUIZACHE
CP:

2.- DATOS ESPECÍFICOS

Nombre: CASA DE SALUD "EL HUIZACHE"

CENTRO DE SALUD **Institución:** ISEM
Nivel: 1ER. NIVEL

Servicios que ofrece

Consulta	X
Quirófano	
Urgencias	X
Crematorio	
Hospitalización	
Laboratorio	
Otros	

Recursos
Camas: 4
Médicos: 6
Enfermeras: 8
Ambulancias:

Especifique:

Material radioactivo	Cantidad	Aplicación
NO		

Municipio: SAN JOSE DEL RINCON (Clave Municipio: 124) | **Número consecutivo (identificador en el mapa):** 3 | **Número de Mapa:** MAPA-66

1.- DATOS GENERALES

Fecha de la información: 10-AGO-20
Localidad: SAN MIGUEL DEL CENTRO
Sublocalidad: EJIDO LA CUADRILLA
Categoría Administrativa: SUBDELEGACION
Dirección: DOMICILIO CONOSIDO S/N SAN MIGUEL DEL CENTRO
CP: 50663

2.- DATOS ESPECÍFICOS

Nombre: CENTRO DE SALUD "SAN MIGUEL DEL CENTRO"

CENTRO DE SALUD **Institución:** ISEM
Nivel: 1ER. NIVEL

Servicios que ofrece

Consulta	X
Quirófano	
Urgencias	X
Crematorio	
Hospitalización	
Laboratorio	
Otros	

Recursos
Camas: 1
Médicos: 1
Enfermeras: 1
Ambulancias: 0

Especifique:

Material radioactivo	Cantidad	Aplicación
NO		

Municipio: SAN JOSE DEL RINCON (Clave Municipio: 124) | **Número consecutivo (identificador en el mapa):** 2 | **Número de Mapa:** MAPA-67

1.- DATOS GENERALES

Fecha de la información: 10-AGO-20
Localidad: EL PINTAL EL DEPOSITO
Sublocalidad: EL PINTAL BARRIO
Categoría Administrativa: DELEGACION
Dirección: DOMICILIO CONOSIDO S/N EL DEPOSITO
CP: 50675

2.- DATOS ESPECÍFICOS

Nombre: CENTRO DE SALUD "EL PINTAL"

CENTRO DE SALUD **Institución:** ISEM
Nivel: 1ER. NIVEL

Servicios que ofrece

Consulta	X
Quirófano	
Urgencias	
Crematorio	
Hospitalización	
Laboratorio	
Otros	

Recursos
Camas: 0
Médicos: 1
Enfermeras: 2
Ambulancias: 0

Especifique:

Material radioactivo	Cantidad	Aplicación
NO		

Municipio: SAN JOSE DEL RINCON (Clave Municipio: 124) | **Número consecutivo (identificador en el mapa):** 4 | **Número de Mapa:** MAPA-7

1.- DATOS GENERALES

Fecha de la información: 10-AGO-20
Localidad: PLAZA DE GALLOS
Sublocalidad: EL TEPETATE
Categoría Administrativa: DELEGACION
Dirección: DOMICILIO CONOCIDO S/N PLAZA DE GALLOS
CP: 50668

2.- DATOS ESPECÍFICOS

Nombre: SIN NOMBRE

CENTRO DE SALUD **Institución:** ISEM
Nivel: 1ER. NIVEL

Servicios que ofrece

Consulta	X
Quirófano	
Urgencias	
Crematorio	
Hospitalización	
Laboratorio	
Otros	

Recursos
Camas: 1
Médicos: 1
Enfermeras: 1
Ambulancias: 0

Especifique:

Material radioactivo	Cantidad	Aplicación

Municipio: SAN JOSE DEL RINCON — 124 (Clave Municipio)
Número consecutivo (identificador en el mapa): 5 — MAPA-8 (Número de Mapa)

1.- DATOS GENERALES

Fecha de la información: 12-OCT-19
Localidad: GUARDA LA LAGUNITA EL POTRERO
Sublocalidad: GUARDA LA LAGUNIA EL POTRERO
Categoría Administrativa: SUBDELEGACION
Dirección: DOMICILIO CONOSIDO S/N GUARDA DE LA LAGUNITA
CP: 50668

2.- DATOS ESPECÍFICOS

Nombre: CENTRO DE SALUD "GUARDA LA LAGUNITA"

CENTRO DE SALUD — **Institución:** ISEM
Nivel: 1ER. NIVEL

Servicios que ofrece

Consulta	X
Quirófano	
Urgencias	X
Crematorio	
Hospitalización	
Laboratorio	
Otros	

Recursos
Camas: 2
Médicos: 1
Enfermeras: 1
Ambulancias: 0

Especifique:

Material radioactivo	Cantidad	Aplicación
NO		

Municipio: SAN JOSE DEL RINCON — 124 (Clave Municipio)
Número consecutivo (identificador en el mapa): 7 — MAPA-39 (Número de Mapa)

1.- DATOS GENERALES

Fecha de la información: 16-OCT-19
Localidad: SAN FELIPE DE JESUS
Sublocalidad: SAN FELIPE DE JESUS
Categoría Administrativa: DELEGACION
Dirección: DOMICILIO CONOSIDO S/N SAN FELIPE DE JESUS
CP: 50666

2.- DATOS ESPECÍFICOS

Nombre: CASA DE SALUD "SAN FELIPE DE JESUS"

CENTRO DE SALUD — **Institución:** ISEM
Nivel: 1ER. NIVEL

Servicios que ofrece

Consulta	X
Quirófano	
Urgencias	X
Crematorio	
Hospitalización	X
Laboratorio	
Otros	

Recursos
Camas: 2
Médicos: 1
Enfermeras: 2
Ambulancias: 0

Especifique:

Material radioactivo	Cantidad	Aplicación
NO		

Municipio: SAN JOSE DEL RINCON — 124 (Clave Municipio)
Número consecutivo (identificador en el mapa): 6 — MAPA-17 (Número de Mapa)

1.- DATOS GENERALES

Fecha de la información: 12-JUN-19
Localidad: SAN ONOFRE EJIDO
Sublocalidad: SAN ONOFRE EJIDO
Categoría Administrativa: DELEGACION
Dirección: DOMICILIO CONOSIDO S/N SAN ONOFRE
CP: 50663

2.- DATOS ESPECÍFICOS

Nombre: CENTRO DE SALUD RURAL DISPERSO SAN ONOFRE

CENTRO DE SALUD — **Institución:** ISEM
Nivel: 1ER. NIVEL

Servicios que ofrece

Consulta	X
Quirófano	
Urgencias	
Crematorio	
Hospitalización	
Laboratorio	
Otros	

Recursos
Camas: 1
Médicos: 1
Enfermeras: 0
Ambulancias: 0

Especifique:

Material radioactivo	Cantidad	Aplicación
NO		

Municipio: SAN JOSE DEL RINCON — 124 (Clave Municipio)
Número consecutivo (identificador en el mapa): 8 — MAPA-28 (Número de Mapa)

1.- DATOS GENERALES

Fecha de la información: 26-JUN-19
Localidad: SAN JOSE DEL RINCON
Sublocalidad: SAN JOSE DEL RINCON
Categoría Administrativa: CABECERA MUNICIPAL
Dirección: DOMICILIO CONOCIDO S/N CALLE BENITO JUÁREZ
CP: 50660

2.- DATOS ESPECÍFICOS

Nombre: CLINICA DE CONSULTA EXTERNA

CENTRO DE SALUD — **Institución:** ISSEMYM
Nivel: 1ER. NIVEL

Servicios que ofrece

Consulta	X
Quirófano	
Urgencias	
Crematorio	
Hospitalización	
Laboratorio	
Otros	

Recursos
Camas: 1
Médicos: 1
Enfermeras: 1
Ambulancias: 0

Especifique:

Material radioactivo	Cantidad	Aplicación
NO		

Municipio: SAN JOSE DEL RINCON — 124 (Clave Municipio)
Número consecutivo (identificador en el mapa): 9 — MAPA-46 (Número de Mapa)

1.- DATOS GENERALES

Fecha de la información: 10-OCT-19
Localidad: YONDECE DEL CEDRO
Sublocalidad: YONDECE DEL CEDRO
Categoría Administrativa: DELEGACION
Dirección: DOMICILIO CONOCIDO S/N YONDECE DEL CEDRO
CP: 50665

2.- DATOS ESPECÍFICOS

Nombre: CENTRO DE SALUD RURAL DISPERSO YONDECE

CENTRO DE SALUD — **Institución:** ISEM
Nivel: 1ER. NIVEL

Servicios que ofrece

Consulta	X
Quirófano	
Urgencias	
Crematorio	
Hospitalización	
Laboratorio	
Otros	

Recursos
Camas: 0
Médicos: 1
Enfermeras: 1
Ambulancias: 0

Especifique:

Material radioactivo	Cantidad	Aplicación

Municipio: SAN JOSE DEL RINCON — 124 (Clave Municipio)
Número consecutivo (identificador en el mapa): 10 — MAPA-30 (Número de Mapa)

1.- DATOS GENERALES

Fecha de la información: 28-JUL-20
Localidad: CONCEPCION DEL MONTE
Sublocalidad: CONCEPCION DEL MONTE
Categoría Administrativa: DELEGACION
Dirección: DOMICILIO CONOSIDO S/N CONCEPCION DEL MONTE
CP: 50665

2.- DATOS ESPECÍFICOS

Nombre: CSRD LA ROSA CONCPECION

CENTRO DE SALUD — **Institución:** ISEM
Nivel: 1ER. NIVEL

Servicios que ofrece

Consulta	X
Quirófano	
Urgencias	X
Crematorio	
Hospitalización	
Laboratorio	
Otros	

Recursos
Camas: 3
Médicos: 1
Enfermeras: 0
Ambulancias: 0

Especifique:

Material radioactivo	Cantidad	Aplicación

Municipio: SAN JOSE DEL RINCON — 124 (Clave Municipio)
Número consecutivo (identificador en el mapa): 11 — MAPA-58 (Número de Mapa)

1.- DATOS GENERALES

Fecha de la información: 13-AGO-19
Localidad: SAN ANTONIO PUEBLO NUEVO
Sublocalidad: SAN ANTONIO PUEBLO NUEVO
Categoría Administrativa: DELEGACION
Dirección: DOMICILIO CONOSIDO S/N SAN ANTONIO PUEBLO NUEVO
CP: 50674

2.- DATOS ESPECÍFICOS

Nombre: CSRD AGUA ZARCA PUEBLO NUEVO

CENTRO DE SALUD — **Institución:** ISEM
Nivel: 1ER. NIVEL

Servicios que ofrece

Consulta	X
Quirófano	
Urgencias	X
Crematorio	
Hospitalización	
Laboratorio	
Otros	

Recursos
Camas: 1
Médicos: 1
Enfermeras: 2
Ambulancias: 0

Especifique:

Material radioactivo	Cantidad	Aplicación

Municipio: SAN JOSE DEL RINCON — 124 (Clave Municipio)
Número consecutivo (identificador en el mapa): 12 — MAPA-27 (Número de Mapa)

1.- DATOS GENERALES

Fecha de la información: 11-JUN-19
Localidad: GUARDA DE GUADALUPE
Sublocalidad: GUARDA DE GUADALUPE
Categoría Administrativa: DELEGACION
Dirección: DOMICILIO CONOSIDO S/N GUARDA DE GUADALUPE
CP: 50663

2.- DATOS ESPECÍFICOS

Nombre: CSRD GUARDA DE GUADALUPE

CENTRO DE SALUD — **Institución:** ISEM
Nivel: 1ER. NIVEL

Servicios que ofrece

Consulta	X
Quirófano	
Urgencias	X
Crematorio	
Hospitalización	
Laboratorio	
Otros	

Recursos
Camas: 1
Médicos: 1
Enfermeras: 1
Ambulancias: 0

Especifique:

Material radioactivo	Cantidad	Aplicación

Municipio: SAN JOSE DEL RINCON (Clave Municipio: 124) | **Número consecutivo (identificador en el mapa):** 13 | **Número de Mapa:** MAPA-45

1.- DATOS GENERALES

Fecha de la información: 25-AGO-19
Localidad: GUADALUPE BUENAVISTA
Sublocalidad: GUADALUPE BUENAVISTA
Categoría Administrativa: DELEGACION
Dirección: DOMICILIO CONOCIDO S/N GUADALUPE BUENAVISTA
CP: 50668

2.- DATOS ESPECÍFICOS

Nombre: CSRD GUADALUPE BUENAVISTA
CENTRO DE SALUD **Institución:** ISEM
Nivel: 1ER. NIVEL

Servicios que ofrece

Consulta	X
Quirófano	
Urgencias	
Crematorio	
Hospitalización	
Laboratorio	
Otros	

Especifique:

Recursos
Camas: 1
Médicos: 1
Enfermeras: 1
Ambulancias: 0

Material radioactivo	Cantidad	Aplicación

Municipio: SAN JOSE DEL RINCON (Clave Municipio: 124) | **Número consecutivo (identificador en el mapa):** 15 | **Número de Mapa:** MAPA-9

1.- DATOS GENERALES

Fecha de la información: 11-JUL-19
Localidad: GUARDA LA LAGUNITA EL PUEBLITO
Sublocalidad: GUARDA LA LAGUNITA EL PUEBLITO
Categoría Administrativa: DELEGACION
Dirección: DOMICILIO CONOCIDO S/N LA LAGUNITA
CP: 50682

2.- DATOS ESPECÍFICOS

Nombre: CSRD GUARDA SAN ANTONIO
CENTRO DE SALUD **Institución:** ISEM
Nivel: 1ER. NIVEL

Servicios que ofrece

Consulta	X
Quirófano	
Urgencias	
Crematorio	
Hospitalización	
Laboratorio	
Otros	

Especifique:

Recursos
Camas: 0
Médicos: 1
Enfermeras: 1
Ambulancias: 0

Material radioactivo	Cantidad	Aplicación

Municipio: SAN JOSE DEL RINCON (Clave Municipio: 124) | **Número consecutivo (identificador en el mapa):** 14 | **Número de Mapa:** MAPA-59

1.- DATOS GENERALES

Fecha de la información: 16-AGO-19
Localidad: AGUA ZARCA PUEBLO NUEVO
Sublocalidad: AGUA ZARCA PUEBLO NUEVO
Categoría Administrativa: DELEGACION
Dirección: DOMICILIO CONOCIDO S/N SAN ANTONIO PUEBLO NUEVO
CP: 50670

2.- DATOS ESPECÍFICOS

Nombre: SIN NOMBRE
CENTRO DE SALUD **Institución:** ISEM
Nivel: 1ER. NIVEL

Servicios que ofrece

Consulta	X
Quirófano	
Urgencias	
Crematorio	
Hospitalización	
Laboratorio	
Otros	

Especifique:

Recursos
Camas: 0
Médicos: 2
Enfermeras: 3
Ambulancias: 0

Material radioactivo	Cantidad	Aplicación

Municipio: SAN JOSE DEL RINCON (Clave Municipio: 124) | **Número consecutivo (identificador en el mapa):** 16 | **Número de Mapa:** MAPA-18

1.- DATOS GENERALES

Fecha de la información: 09-JUL-19
Localidad: SANTA CRUZ DEL TEJOCOTE
Sublocalidad: SANTA CRUZ DEL TEJOCOTE
Categoría Administrativa: DELEGACION
Dirección: DOMICILIO CONOCIDO S/N SANTA CRUZ DEL TEJOCOTE
CP: 50660

2.- DATOS ESPECÍFICOS

Nombre: SIN NOMBRE
CENTRO DE SALUD **Institución:** ISEM
Nivel: 1ER. NIVEL

Servicios que ofrece

Consulta	X
Quirófano	
Urgencias	
Crematorio	
Hospitalización	
Laboratorio	
Otros	

Especifique:

Recursos
Camas: 0
Médicos: 1
Enfermeras: 1
Ambulancias: 0

Material radioactivo	Cantidad	Aplicación

Municipio: SAN JOSE DEL RINCON (124 Clave Municipio) | **Número consecutivo (identificador en el mapa):** 17 | MAPA-4 Número de Mapa

1.- DATOS GENERALES

Fecha de la información: 14-AGO-19
Localidad: SAN FRANCISCO SOLO
Sublocalidad: SAN FRANCISCO SOLO
Categoría Administrativa: DELEGACION
Dirección: DOMICILIO CONOCIDO SAN FRANCISCO SOLO
CP: 50682

2.- DATOS ESPECÍFICOS

Nombre: CASA DE SALUD SAN FRANCISCO SOLO

CASA DE SALUD — **Institución:** ISEM
Nivel: 1ER. NIVEL

Servicios que ofrece

Consulta	X
Quirófano	
Urgencias	
Crematorio	
Hospitalización	
Laboratorio	
Otros	

Recursos
Camas: 1
Médicos: 1
Enfermeras: 1
Ambulancias: 0

Especifique:

Material radioactivo	Cantidad	Aplicación

Municipio: SAN JOSE DEL RINCON (124 Clave Municipio) | **Número consecutivo (identificador en el mapa):** 18 | MAPA-3 Número de Mapa

1.- DATOS GENERALES

Fecha de la información: 15-JUN-19
Localidad: PATHE MULA DE LOS CEDROS
Sublocalidad: PATHE MULA DE LOS CEDROS
Categoría Administrativa: DELEGACION
Dirección: DOMICILIO CONOCIDO S/N PATHE MULA DE LOS CEDROS
CP: 50682

2.- DATOS ESPECÍFICOS

Nombre: CENTRO DE SALUD PATHE MULA DE LOS CEDROS

CENTRO DE SALUD — **Institución:** ISEM
Nivel: 1ER. NIVEL

Servicios que ofrece

Consulta	X
Quirófano	
Urgencias	X
Crematorio	
Hospitalización	
Laboratorio	
Otros	

Recursos
Camas: 1
Médicos: 1
Enfermeras: 3
Ambulancias: 0

Especifique:

Material radioactivo	Cantidad	Aplicación

Municipio: SAN JOSE DEL RINCON (124 Clave Municipio) | **Número consecutivo (identificador en el mapa):** 19 | MAPA-16 Número de Mapa

1.- DATOS GENERALES

Fecha de la información: 15-JUL-19
Localidad: CONCEPCION LA VENTA
Sublocalidad: CONCEPCION LA VENTA
Categoría Administrativa: DELEGACION
Dirección: DOMICILIO CONOCIDO S/N CONCEPCIÓN LA VENTA
CP: 50668

2.- DATOS ESPECÍFICOS

Nombre: CENTRO DE SALUD CONCEPCION LA VENTA

CENTRO DE SALUD — **Institución:** ISEM
Nivel: 1ER. NIVEL

Servicios que ofrece

Consulta	X
Quirófano	
Urgencias	
Crematorio	
Hospitalización	
Laboratorio	
Otros	

Recursos
Camas: 0
Médicos: 1
Enfermeras: 2
Ambulancias: 0

Especifique:

Material radioactivo	Cantidad	Aplicación

Municipio: SAN JOSE DEL RINCON (124 Clave Municipio) | **Número consecutivo (identificador en el mapa):** 20 | MAPA-24 Número de Mapa

1.- DATOS GENERALES

Fecha de la información: 12-JUN-19
Localidad: PALO AMARILLO
Sublocalidad: PALO AMARILLO
Categoría Administrativa: DELEGACION
Dirección: DOMICILIO CONOCIDO S/N PALO AMARILLO
CP: 50663

2.- DATOS ESPECÍFICOS

Nombre: CENTRO DE SALUD PALO AMARILLO

CENTRO DE SALUD — **Institución:** ISEM
Nivel: 1ER. NIVEL

Servicios que ofrece

Consulta	X
Quirófano	
Urgencias	
Crematorio	
Hospitalización	
Laboratorio	
Otros	

Recursos
Camas: 2
Médicos: 1
Enfermeras: 1
Ambulancias: 0

Especifique:

Material radioactivo	Cantidad	Aplicación

Municipio: SAN JOSE DEL RINCON — 124 (Clave Municipio)
Número consecutivo (identificador en el mapa): 21 — MAPA-25 (Número de Mapa)

1.- DATOS GENERALES

Fecha de la información: 12-JUL-19
Localidad: ROSA DE PALO AMARILLO
Sublocalidad: ROSA DE PALO AMARILLO
Categoría Administrativa: DELEGACION
Dirección: DOMICILIO CONOCIDO S/N ROSA DE PALO AMARILLO
CP: 50663

2.- DATOS ESPECÍFICOS

Nombre: CENTRO DE SALUD ROSA DE PALO AMARILLO

CENTRO DE SALUD — **Institución:** ISEM
Nivel: 1ER. NIVEL

Servicios que ofrece

Consulta	X
Quirófano	
Urgencias	
Crematorio	
Hospitalización	
Laboratorio	
Otros	

Especifique:

Recursos

Camas: 1
Médicos: 1
Enfermeras: 1
Ambulancias: 0

Material radioactivo	Cantidad	Aplicación

Municipio: SAN JOSE DEL RINCON — 124 (Clave Municipio)
Número consecutivo (identificador en el mapa): 22 — MAPA-13 (Número de Mapa)

1.- DATOS GENERALES

Fecha de la información: 15-JUL-19
Localidad: CEDRO DE LA MANZANA
Sublocalidad: CEDRO DE LA MANZANA
Categoría Administrativa: DELEGACION
Dirección: DOMICILIO CONOCIDO S/N CEDRO DE LA MANZANA
CP: 50684

2.- DATOS ESPECÍFICOS

Nombre: CASA DE SALUD CEDRO DE LA MANZANA

CASA DE SAUD — **Institución:** ISEM
Nivel: 1ER. NIVEL

Servicios que ofrece

Consulta	X
Quirófano	
Urgencias	
Crematorio	
Hospitalización	
Laboratorio	
Otros	

Especifique:

Recursos

Camas: 0
Médicos: 1
Enfermeras: 0
Ambulancias: 0

Material radioactivo	Cantidad	Aplicación

Municipio: SAN JOSE DEL RINCON — 124 (Clave Municipio)
Número consecutivo (identificador en el mapa): 23 — MAPA-48 (Número de Mapa)

1.- DATOS GENERALES

Fecha de la información: 08-ABR-19
Localidad: JALTEPEC
Sublocalidad: LA PURISIMA
Categoría Administrativa: DELEGACION
Dirección: DOMICILIO CONOCIDO LA PURÍSIMA JALTEPEC
CP: 50667

2.- DATOS ESPECÍFICOS

Nombre: CENTRO DE SALUD PURISIMA JALTEPEC

CENTRO DE SALUD — **Institución:** ISEM
Nivel: 1ER. NIVEL

Servicios que ofrece

Consulta	X
Quirófano	
Urgencias	
Crematorio	
Hospitalización	
Laboratorio	
Otros	

Especifique:

Recursos

Camas: 0
Médicos: 1
Enfermeras: 0
Ambulancias: 0

Material radioactivo	Cantidad	Aplicación

Municipio: SAN JOSE DEL RINCON — 124 (Clave Municipio)
Número consecutivo (identificador en el mapa): 24 — MAPA-52 (Número de Mapa)

1.- DATOS GENERALES

Fecha de la información: 08-ABR-19
Localidad: LA MESA
Sublocalidad: LA MESA
Categoría Administrativa: DELEGACION
Dirección: DOMICILIO CONOCIDO LA MESA
CP:

2.- DATOS ESPECÍFICOS

Nombre: CONSULTA MEDICA GENERAL

CASA DE SALUD — **Institución:**
Nivel: 1ER. NIVEL

Servicios que ofrece

Consulta	X
Quirófano	X
Urgencias	X
Crematorio	
Hospitalización	
Laboratorio	X
Otros	

Especifique:

Recursos

Camas: 0
Médicos: 1
Enfermeras: 1
Ambulancias: 0

Material radioactivo	Cantidad	Aplicación

Municipio: *SAN JOSE DEL RINCON* 124 (Clave Municipio) | **Número consecutivo (identificador en el mapa)** 25 | *MAPA-60* (Número de Mapa)

1.- DATOS GENERALES

Fecha de la información: *22-JUL-20*
Localidad: *LAS ROSAS*
Sublocalidad: *LAS ROSAS*
Categoría Administrativa: *DELEGACION*
Dirección:
CP:

2.- DATOS ESPECÍFICOS

Nombre:
Institución:
Nivel:

Servicios que ofrece

Consulta	
Quirófano	
Urgencias	
Crematorio	
Hospitalización	
Laboratorio	
Otros	

Recursos
Camas:
Médicos:
Enfermeras:
Ambulancias:

Especifique:

Material radioactivo	Cantidad	Aplicación

Municipio: *SAN JOSE DEL RINCON* 124 (Clave Municipio) | **Número consecutivo (identificador en el mapa)** 27 | *MAPA-43* (Número de Mapa)

1.- DATOS GENERALES

Fecha de la información: *13-JUL-19*
Localidad: *EJIDO LA SOLEDAD*
Sublocalidad: *EJIDO LA SOLEDAD*
Categoría Administrativa: *DELEGACION*
Dirección: *DOMICILIO CONOCIDO*
CP: *50664*

2.- DATOS ESPECÍFICOS

Nombre: *CSRD EJIDO LA SOLEDAD*
CENTRO DE SALUD
Institución: *ISEM*
Nivel: *1ER. NIVEL*

Servicios que ofrece

Consulta	X
Quirófano	
Urgencias	
Crematorio	
Hospitalización	
Laboratorio	
Otros	

Recursos
Camas: *1*
Médicos: *1*
Enfermeras: *1*
Ambulancias: *0*

Especifique:

Material radioactivo	Cantidad	Aplicación

Municipio: *SAN JOSE DEL RINCON* 124 (Clave Municipio) | **Número consecutivo (identificador en el mapa)** 26 | *MAPA-57* (Número de Mapa)

1.- DATOS GENERALES

Fecha de la información: *28-JUL-20*
Localidad: *MINITA DEL CEDRO*
Sublocalidad: *MINITA DEL CEDRO*
Categoría Administrativa: *DELEGACION*
Dirección:
CP:

2.- DATOS ESPECÍFICOS

Nombre: *CENTRO DE SALUD*
Institución:
Nivel:

Servicios que ofrece

Consulta	
Quirófano	
Urgencias	
Crematorio	
Hospitalización	
Laboratorio	
Otros	

Recursos
Camas:
Médicos:
Enfermeras:
Ambulancias:

Especifique:

Material radioactivo	Cantidad	Aplicación

Municipio: *SAN JOSE DEL RINCON* 124 (Clave Municipio) | **Número consecutivo (identificador en el mapa)** 28 | *MAPA-28* (Número de Mapa)

1.- DATOS GENERALES

Fecha de la información: *10-AGO-20*
Localidad: *SAN JOSE DEL RINCON CENTRO*
Sublocalidad: *SAN JOSE DEL RINCON CENTRO*
Categoría Administrativa: *DELEGACION*
Dirección: *SAN JOSE DEL RINCON CENTRO*
CP: *50660*

2.- DATOS ESPECÍFICOS

Nombre: *CENTRO DE SALUD*
CENTRO DE SALUD
Institución: *ISEM*
Nivel: *1ER. NIVEL*

Servicios que ofrece

Consulta	X
Quirófano	X
Urgencias	X
Crematorio	
Hospitalización	X
Laboratorio	X
Otros	

Recursos
Camas: *5*
Médicos:
Enfermeras:
Ambulancias:

Especifique:

Material radioactivo	Cantidad	Aplicación

Municipio: SAN JOSE DEL RINCON (Clave Municipio: 124)	Número consecutivo (identificador en el mapa): 29	Número de Mapa: MAPA-28

1.- DATOS GENERALES

Fecha de la información: 26-JUL-19
Localidad: SAN JOSE DEL RINCON
Sublocalidad: SAN JOSE DEL RINCON
Categoría Administrativa: CABECERA MUNICIPAL
Dirección: SAN JOSÉ DEL RINCÓN EJIDO
CP:

2.- DATOS ESPECÍFICOS

Nombre: URIS (UNIDAD DE REHABILITACION E INTEGRACION SOCIAL)
Institución: 1
Nivel: 1ER. NIVEL

Servicios que ofrece

Consulta	X
Quirófano	
Urgencias	
Crematorio	
Hospitalización	X
Laboratorio	
Otros	

Recursos
Camas: 1
Médicos: 1
Enfermeras:
Ambulancias:

Especifique:

Material radioactivo	Cantidad	Aplicación

Municipio: SAN JOSE DEL RINCON (Clave Municipio: 124)	Número consecutivo (identificador en el mapa): 31	Número de Mapa: MAPA-23

1.- DATOS GENERALES

Fecha de la información: 10-AGO-20
Localidad: SANTA CRUZ DEL RINCÓN
Sublocalidad: SANTA CRUZ DEL RINCÓN
Categoría Administrativa: DELEGACION
Dirección: SANTA CRUZ DEL RINCÓN
CP:

2.- DATOS ESPECÍFICOS

Nombre:
Institución: IMSS
Nivel: 1ER. NIVEL

Servicios que ofrece

Consulta	
Quirófano	
Urgencias	
Crematorio	
Hospitalización	
Laboratorio	
Otros	

Recursos
Camas: 50
Médicos: 10
Enfermeras: 15
Ambulancias: 0

Especifique:

Material radioactivo	Cantidad	Aplicación

Municipio: SAN JOSE DEL RINCON (Clave Municipio: 124)	Número consecutivo (identificador en el mapa): 30	Número de Mapa: MPA-42

1.- DATOS GENERALES

Fecha de la información: 10-AGO-20
Localidad: LA TRINIDAD CONCEPCIÓN
Sublocalidad: TRINIDAD CONCEPCIÓN
Categoría Administrativa: DELEGACION
Dirección: TRINIDAD CONCEPCIÓN
CP:

2.- DATOS ESPECÍFICOS

Nombre: CENTRO DE SALUD TRINIDAD CONCEPCIÓN
CENTRO DE SALUD
Institución: ISEM
Nivel: 1ER. NIVEL

Servicios que ofrece

Consulta	X
Quirófano	
Urgencias	
Crematorio	
Hospitalización	X
Laboratorio	X
Otros	

Recursos
Camas: 2
Médicos: 1
Enfermeras:
Ambulancias:

Especifique:

Material radioactivo	Cantidad	Aplicación

Municipio: SAN JOSE DEL RINCON (Clave Municipio: 124)	Número consecutivo (identificador en el mapa): 32	Número de Mapa: MAPA-23

1.- DATOS GENERALES

Fecha de la información: 10-AGO-20
Localidad: SANTA CRUZ DEL RINCÓN
Sublocalidad: SANTA CRUZ DEL RINCÓN
Categoría Administrativa: DELEGACION
Dirección: SANTA CRUZ DEL RINCÓN
CP:

2.- DATOS ESPECÍFICOS

Nombre:
Institución: CEAPS
Nivel: 1ER. NIVEL

Servicios que ofrece

Consulta	
Quirófano	
Urgencias	
Crematorio	
Hospitalización	
Laboratorio	
Otros	

Recursos
Camas: 5
Médicos: 3
Enfermeras: 2
Ambulancias: 0

Especifique:

Material radioactivo	Cantidad	Aplicación

Municipio: SAN JOSE DEL RINCON 124 (Clave Municipio)	Número consecutivo (identificador en el mapa) 33	MAPA-23 (Número de Mapa)

1.- DATOS GENERALES

Fecha de la información: 10-AGO-20
Localidad: SANTA CRUZ DEL RINCÓN
Sublocalidad: SANTA CRUZ DEL RINCÓN
Categoría Administrativa: DELEGACION
Dirección: SANTA CRUZ DEL RINCÓN
CP:

2.- DATOS ESPECÍFICOS

Nombre:
Institución: MATERNO INFANTIL
Nivel: 1ER. NIVEL

Servicios que ofrece

Consulta	
Quirófano	
Urgencias	
Crematorio	
Hospitalización	
Laboratorio	
Otros	

Especifique:

Recursos
Camas: 50
Médicos: 10
Enfermeras: 15
Ambulancias: 0

Material radioactivo	Cantidad	Aplicación

Refugios Temporales

REFUGIOS TEMPORALES (6 Registros)

Municipio: SAN JOSE DEL RINCON — 124 (Clave Municipio)
Número consecutivo (identificador en el mapa): 1 — **Número de Mapa:**

1.- DATOS GENERALES

Fecha de la información: 11-JUN-19
Localidad: PROVIDENCIA EJIDO EL DEPOSITO
Sublocalidad: PROVIDENCIA EJIDO EL DEPOSITO
Categoría Administrativa: DELEGACION
Dirección: DOMICILIO CONOCIDO S/N PROVIDENCIA EJIDO EL DEPOSITO
CP: 50670

2.- DATOS ESPECÍFICOS

Tipo: PUBLICO
Inmueble: AUDITORIO
Nombre: AUDITORIO
Capacidad: 1000 PERSONAS
Servicios:

		DESCRIPCIÓN
AGUA:	NO	
BAÑOS:	SI	
COCINA:	SI	

Condiciones del lugar:

Municipio: SAN JOSE DEL RINCON — 124 (Clave Municipio)
Número consecutivo (identificador en el mapa): 3 — **Número de Mapa:**

1.- DATOS GENERALES

Fecha de la información: 22-AGO-19
Localidad: LA PURISIMA JALTEPEC
Sublocalidad: LA PURISIMA JALTEPEC
Categoría Administrativa: DELEGACION
Dirección: DOMICILIO CONOCIDO S/N LA PURISIMA JALTEPEC
CP: 50682

2.- DATOS ESPECÍFICOS

Tipo: PUBLICO
Inmueble: AUDITORIO
Nombre: AUDITORIO
Capacidad: 1000 PERSONAS
Servicios:

		DESCRIPCIÓN
AGUA:	NO	
BAÑOS:	SI	
COCINA:	SI	

Condiciones del lugar:

Municipio: SAN JOSE DEL RINCON — 124 (Clave Municipio)
Número consecutivo (identificador en el mapa): 2 — **Número de Mapa:**

1.- DATOS GENERALES

Fecha de la información: 18-JUN-19
Localidad: LAS ROSAS
Sublocalidad: LAS ROSAS
Categoría Administrativa: DELEGACION
Dirección: DOMICILIO CONOCIDO S/N LAS ROSAS
CP:

2.- DATOS ESPECÍFICOS

Tipo: PUBLICO
Inmueble: AUDITORIO
Nombre: AUDITORIO
Capacidad: 1000 PERSONAS
Servicios:

		DESCRIPCIÓN
AGUA:	NO	
BAÑOS:	SI	
COCINA:	NO	

Condiciones del lugar:

Municipio: SAN JOSE DEL RINCON — 124 (Clave Municipio)
Número consecutivo (identificador en el mapa): 4 — **Número de Mapa:**

1.- DATOS GENERALES

Fecha de la información: 25-JUN-19
Localidad: SAN ISIDRO
Sublocalidad: SAN ISIDRO
Categoría Administrativa: DELEGACION
Dirección: DOMICILIO CONOCIDO S/N SAN ISIDRO
CP: 50666

2.- DATOS ESPECÍFICOS

Tipo: PUBLICO
Inmueble: ALBERGUE
Nombre: ALBERGUE
Capacidad: 75 PERSONAS
Servicios:

		DESCRIPCIÓN
AGUA:	SI	
BAÑOS:	SI	
COCINA:	SI	

Condiciones del lugar:

Municipio: SAN JOSE DEL RINCON 124 (Clave Municipio)	Número consecutivo (identificador en el mapa) 5	Número de Mapa

1.- DATOS GENERALES

Fecha de la información: 15-OCT-19

Localidad: SAN JOAQUIN DEL MONTE

Sublocalidad: SAN JOAQUIN DEL MONTE

Categoría Administrativa: DELEGACION

Dirección: DOMICILIO CONOCIDO S/N SAN JOAQUIN DEL MONTE

CP: 50683

2.- DATOS ESPECÍFICOS

Tipo: PUBLICO

Inmueble: ALBERGUE

Nombre: ALBERGUE

Capacidad: 250 PERSONAS

Servicios:

		DESCRIPCIÓN
AGUA:	SI	
BAÑOS:	SI	
COCINA:	SI	

Condiciones del lugar:

Municipio: SAN JOSE DEL RINCON 124 (Clave Municipio)	Número consecutivo (identificador en el mapa) 6	Número de Mapa

1.- DATOS GENERALES

Fecha de la información: 12-JUN-19

Localidad: SAN FRANCISCO (SAN FRANCISCO SOLO)

Sublocalidad: SAN FRANCISCO (SAN FRANCISCO SOLO)

Categoría Administrativa: DELEGACION

Dirección: DOMICILIO CONOCIDO S/N SAN FRANCISCO (SAN FRANCISCO SOLO)

CP: 50682

2.- DATOS ESPECÍFICOS

Tipo: PUBLICO

Inmueble: AUDITORIO

Nombre: AUDITORIO

Capacidad: 500 PERSONAS

Servicios:

		DESCRIPCIÓN
AGUA:	SI	
BAÑOS:	SI	
COCINA:	SI	

Condiciones del lugar:

Inventario de Recursos
y teléfonos de Emergencia

INVENTARIO DE RECURSOS

La población municipal en caso de alguna eventualidad cuenta con el gran apoyo del Ayuntamiento, así como de todas las instancias de seguridad y auxilio, mismas que ponen a su disposición los recursos tanto humanos como materiales, convencidos que trabajando de manera conjunta se logrará brindar más seguridad y apoyo a la población.

DEPENDENCIA	RESPONSABLE	TELÉFONO	RECURSOS
Protección Civil y Bomberos Municipal Atlacomulco		712-122-44-55	
Seguridad Pública Municipal Atlacomulco		712-122-02-00	
Protección Civil y Bomberos El Oro		711-125-04-75 711-125-08-66	
Seguridad Pública Municipal El Oro		711-125-70-43	
Protección Civil Municipal de San Felipe del Progreso		712-123-57-82	
Seguridad Pública Municipal de San Felipe del Progreso		712-123-52-89	
Seguridad Pública Municipal Villa Victoria		726-251-55-20	

TELÉFONOS DE EMERGENCIA

Para dar respuesta inmediata a todas aquellas situaciones de desorden ante la presencia de los agentes perturbadores es necesario contar con directorios de todas aquellas instancias de prevención y auxilio, en esta sección se cuenta con directorios en los niveles municipal y estatal.

CENTROS REGIONALES DE OPERACIONES DE PROTECCIÓN CIVIL EN EL ESTADO DE MÉXICO	NUMERO TELEFONICO
Amecameca	597 9-78-28-23
Nezahualcóyotl	55 57-97-77-30
Naucalpan	55 53-58-13-78 55 53-58-21-36
Toluca	722 2-15-01-15 722 2-13-41-47 800-713-41-47
Tultepec	55 58-92-56-53

TELÉFONOS DE EMERGENCIA			
EMERGENCIAS	CENTROS DE ATENCIÓN	DENUNCIAS Y DELITOS	TURISMO
040 Información	**070** **01 800 696 9696** Centro de Atención Telefónica)	**800 712 6927** Denuncias Telefónicas (Procuraduría General de Justicia del Estado de México)	**800 903 9200** Seguridad Turística
060 Centro de Emergencias Toluca	**800 720 0202** Quejas y Sugerencias (SAMTEL)	**800 710 2498** Denuncias Actos contra Infantes (Denuncia la Prostitución Infantil y el Tráfico de Infantes!	**800 987 8224** Infotur (Secretaría de Turismo)
066 Coordinación de Servicios de Llamadas de Emergencia	**800 221 3109** NIÑO EL (DIFEM)	**800 10 84 053** Línea sin Violencia (CEMYBS)	**078** Ángeles Verdes (Jefatura de Servicios de Auxilio Turístico)
065 Cruz Roja	**800 710 2496** **800 710 2502** De Joven a Joven (DIFEM)	**800 911 2511** Vida sin Violencia (INMUJERES)	
800 713 4147 LOCATEL	**800 712 0886** Tel-SIDA	**800 018 7878** Teléfono verde (Restauración y Fomento Forestal)	
800 590 1700 Incendios Forestales	**800 111 6000** Chambatel	**800 232 0835** ECOTEL	
071 Comisión de Electricidad			

TELÉFONOS DE EMERGENCIA
911

DIRECTORIO ESTATAL DE ATENCIÓN CIUDADANA	
DEPENDENCIA	NUMERO TELEFONICO
Policía Federal de Caminos	722 2-70-30-10 722 2-70-30-09
Policía Estatal	066 722 2-79-62-00 722 2-79-62-50
Junta de Caminos	722 3-84-20-00
Locatel Estado de México	722 2-14-24-25
Bomberos Toluca	066 722 2-17-58-88
CAEM	722 2-26-29-12

DIRECTORIO ESTATAL DE SERVICIOS DE SALUD	
DEPENDENCIA	NUMERO TELEFÓNICO
Hospital Adolfo López Mateos	722 2-17-35-45 722 2-17-35-25
Hospital Nicolás San Juan	722 2-73-03-41 722 2-72-03-42
Hospital del Niño DIF	722 2-17-40-44 722 2-17-40-43
Clínica ISSSTE	722 2-17-45-04 722 2-17-45-68 722 2-17-14-71
Hospital de la Mujer DIF	722 2-17-28-11 722 2-17-29-22
Centro Médico de Toluca	722 2-32-22-22
Clínica 220 IMSS	722 2-17-07-33 722 2-19-63-65 722 2-17-35-25
Clínica 222 IMSS Gineco-Obstetricia	722 2-14-01-11
ISSEMYM Centro Médico	722 2-75-63-17 722 2-75-63-00
ISSEMyM Trauma (Alameda)	722 2-14-97-77
ISSEMyM Materno Infantil	722 2-71-61-68 722 2-72-61-89
IMSS N-11	722 2-11-60-87
Cruz Roja Toluca	065 722 2-17-33-33 722 2-17-25-40
Bomberos Toluca	066 722 2-17-58-88
Servicio de Urgencias del Estado de México	066 722 2-72-01-22 722 2-72-01-35 722 2-72-01-25
CAEM	7222-26-29-12

SECCIÓN VIII
MAPAS DE REFERENCIA GEOGRÁFICA

VIII.- MAPAS DE REFERENCIA GEOGRÁFICA

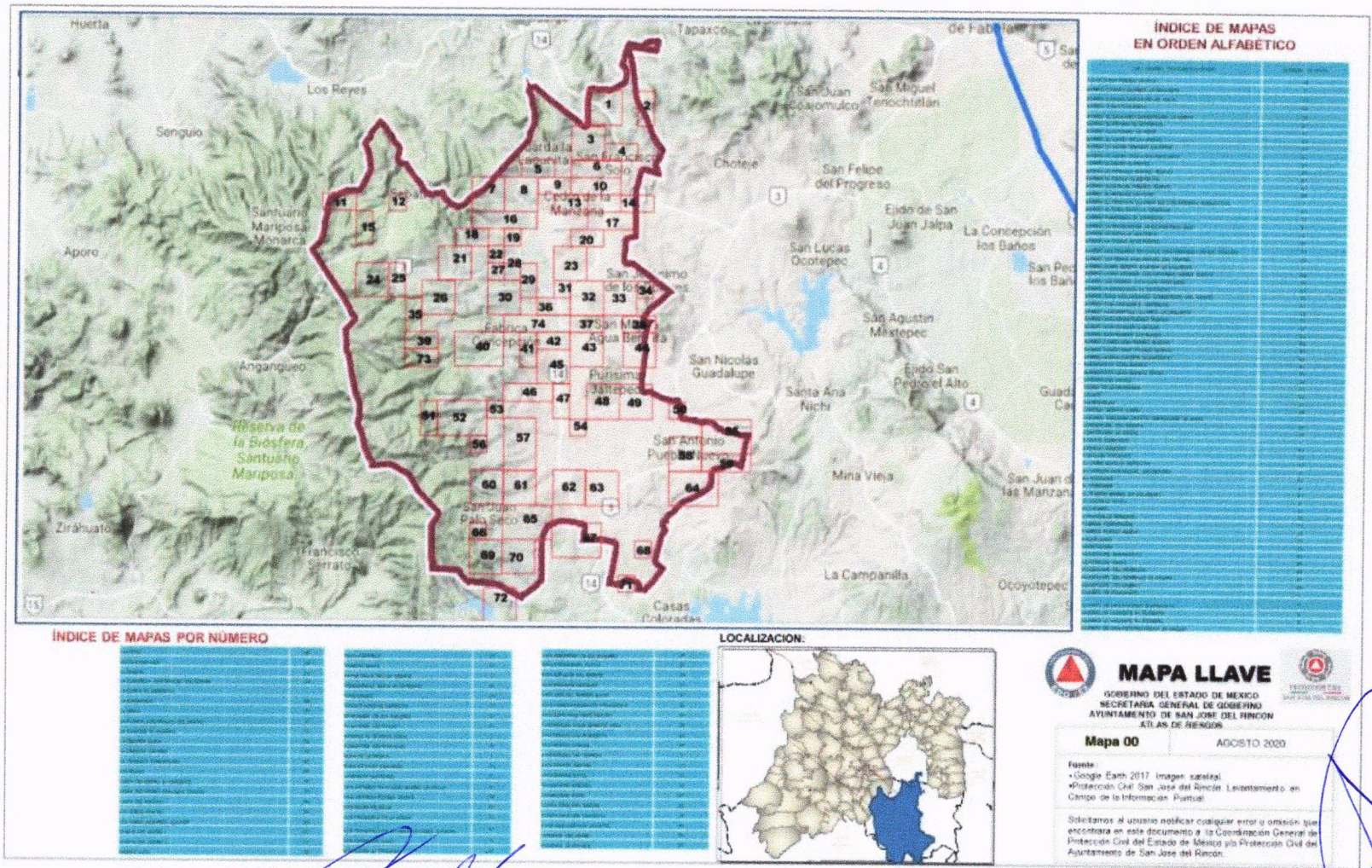



Nota: Los límites de las localidades son aproximados. Los registros administrativos y/o fenómenos que se ubican fuera del contorno de la localidad son únicamente de referencia pudiendo existir otras más, para ello referirse a la localidad y/o mapa de interés

SUBSISTEMA PERTURBADOR

FENÓMENOS GEOLÓGICOS -GEOMORFOLÓGICOS
- ASENTAMIENTO EN PENDIENTES
- DESLIZAMIENTOS DE TIERRA

FENÓMENOS HIDROMETEOROLÓGICOS
- INUNDACIONES

R-HIDROMETEOROLÓGICOS
FACTORES QUÍMICOS
- ESTACIONES DE SERVICIO
- GASERAS
- INDUSTRIAS
- POLVORINES

FACTORES SANITARIOS
- TIRADEROS DE BASURA

SUBSISTEMA AFECTABLE
- CENTROS CULTURALES
- HOSPEDAJE
- INST.EDUCATIVA
- MERCADOS Y TIANGUIS
- RESTAURANTES
- TEMPLOS

SUBSISTEMA REGULADOR
- PROTECCIÓN CIVIL Y BOMBEROS
- SEGURIDAD PUBLICA MUNICIPAL
- CLINICA, HOSPITAL
- REFUGIO TEMPORAL

INFRAESTRUCTURA BASICA Y SERVICIOS VITALES
- POZO DE AGUA

LOCALIZACION:

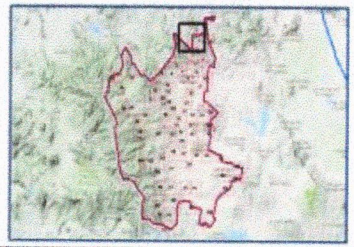

ROSA DE LA PALMA

ATLAS DE RIESGOS

Mapa 01 AGOSTO 2020

Fuente:
- Google Earth 2020. Imagen satelital.
- Protección Civil San José del Rincón. Levantamiento en Campo de la Información Puntual.

Solicitamos al usuario notificar cualquier error u omisión que encontrara en este documento a la Coordinación General de Protección Civil del Estado de México y/o Protección Civil del Ayuntamiento de San José del Rincón.

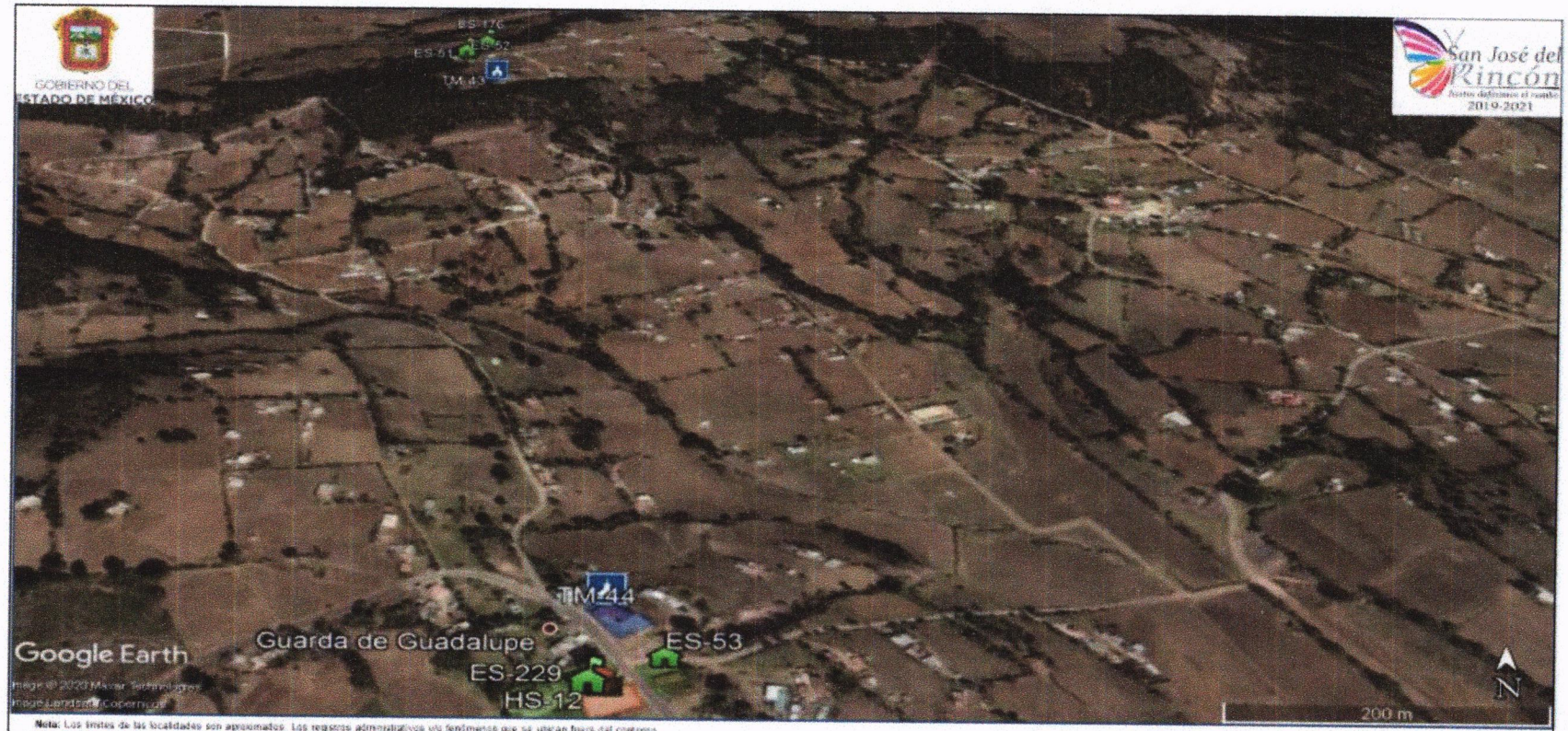

Nota: Los límites de las localidades son aproximados. Los registros administrativos y/o fenómenos que se ubican fuera del contorno de la localidad son únicamente de referencia pudiendo existir otras más para ellos referirse a la localidad y/o mapa de inmuebles

SUBSISTEMA PERTURBADOR

FENÓMENOS GEOLÓGICOS -GEOMORFOLÓGICOS
- ASENTAMIENTO EN PENDIENTES
- DESLIZAMIENTOS DE TIERRA

FENÓMENOS HIDROMETEOROLÓGICOS
- INUNDACIONES
- R-HIDROMETEOROLÓGICOS

FACTORES QUÍMICOS
- ESTACIONES DE SERVICIO
- GASERAS
- INDUSTRIAS
- POLVORINES

FACTORES SANITARIOS
- TIRADEROS DE BASURA

SUBSISTEMA AFECTABLE
- CENTROS CULTURALES
- HOSPEDAJE
- INST.EDUCATIVA
- MERCADOS Y TIANGUIS
- RESTAURANTES
- TEMPLOS

SUBSISTEMA REGULADOR
- PROTECCIÓN CIVIL Y BOMBEROS
- SEGURIDAD PUBLICA MUNICIPAL
- CLINICA, HOSPITAL
- REFUGIO TEMPORAL

INFRAESTRUCTURA BÁSICA Y SERVICIOS VITALES
- POZO DE AGUA

LOCALIZACION:

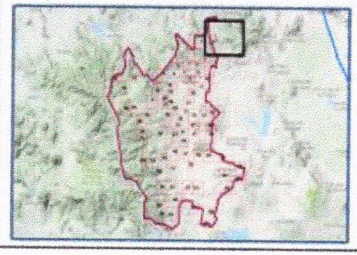

GUARDA DE GUADALUPE

ATLAS DE RIESGOS

Mapa 02 | AGOSTO 2020

Fuente:
- Google Earth 2020. Imagen satelital
- Protección Civil San José del Rincón. Levantamiento en Campo de la Información Puntual

Solicitamos al usuario notificar cualquier error u omisión que encontrara en este documento a la Coordinación General de Protección Civil del Estado de México y/o Protección Civil del Ayuntamiento de San José del Rincón

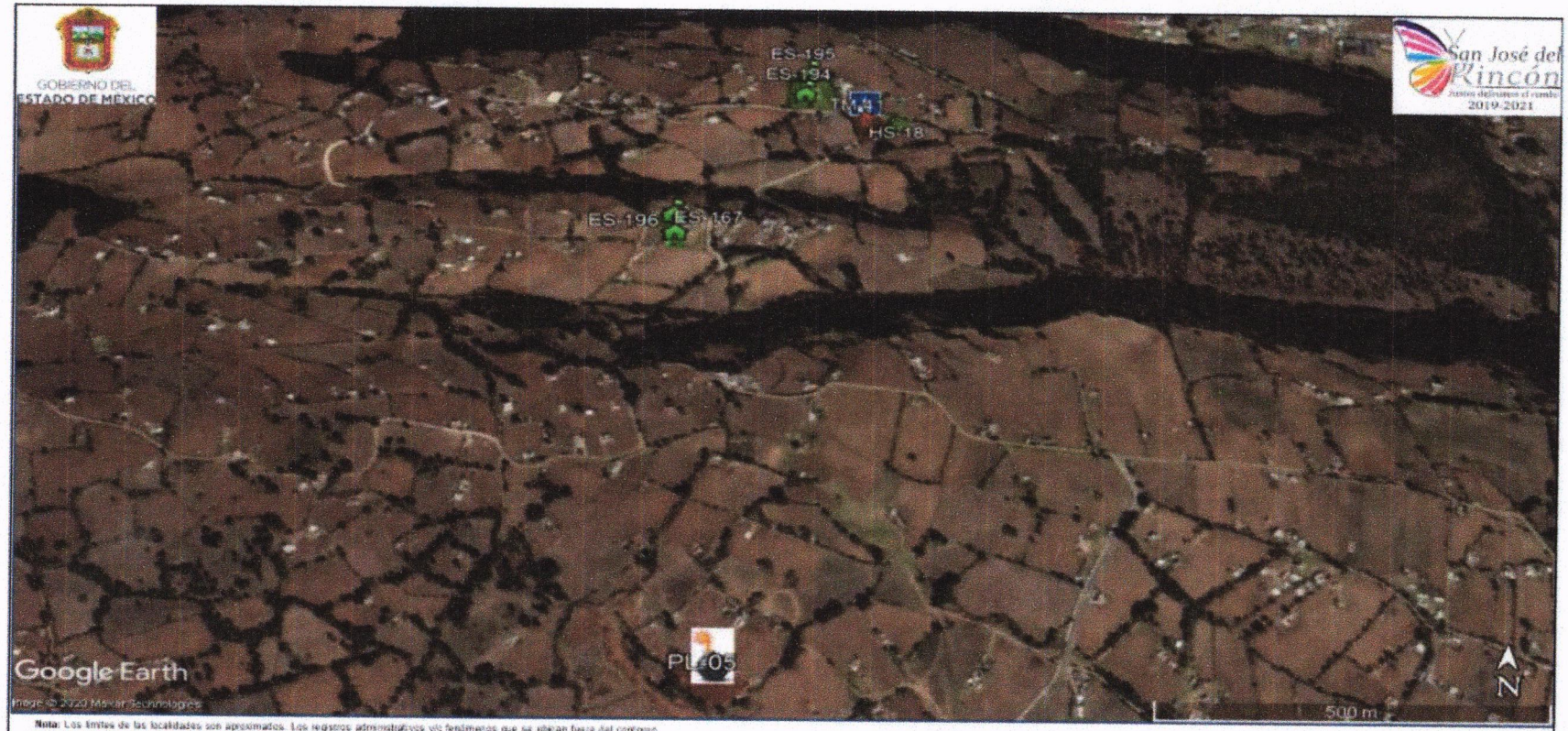

Nota: Los límites de las localidades son aproximados. Los registros administrativos y/o fenómenos que se ubican fuera del contorno de la localidad son únicamente de referencia pudiendo existir otros más, para ello referirse a la localidad y/o mapa de riesgos

SUBSISTEMA PERTURBADOR

FENOMENOS GEOLOGICOS -GEOMORFOLOGICOS
ASENTAMIENTO EN PENDIENTES
DESLIZAMIENTOS DE TIERRA
FENOMENOS HIDROMETEOROLOGICOS
INUNDACIONES
HIDROMETEOROLOGICOS
FACTORES QUIMICOS
ESTACIONES DE SERVICIO
GASERAS
INDUSTRIAS
POLVORINES
FACTORES SANITARIOS
TIRADEROS DE BASURA

SUBSISTEMA AFECTABLE

CENTROS CULTURALES
HOSPEDAJE
INST.EDUCATIVA
MERCADOS Y TIANGUIS
RESTAURANTES
TEMPLOS

SUBSISTEMA REGULADOR

PROTECCIÓN CIVIL Y BOMBEROS
SEGURIDAD PUBLICA MUNICIPAL
CLINICA, HOSPITAL
REFUGIO TEMPORAL
INFRAESTRUCTURA BASICA Y SERVICIOS VITALES
POZO DE AGUA

LOCALIZACION:

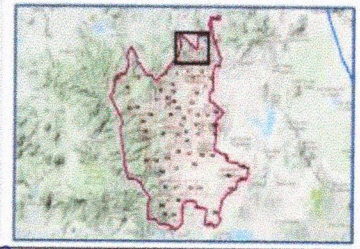

PATHE MULA DE LOS CEDROS

ATLAS DE RIESGOS

Mapa 03	AGOSTO 2020

Fuente:
- Google Earth 2020. Imagen satelital.
- Protección Civil San José del Rincón. Levantamiento en Campo de la Información Puntual.

Solicitamos al usuario notificar cualquier error u omisión que encontrara en este documento a la Coordinación General de Protección Civil del Estado de México y/o Protección Civil del Ayuntamiento de San José del Rincón.

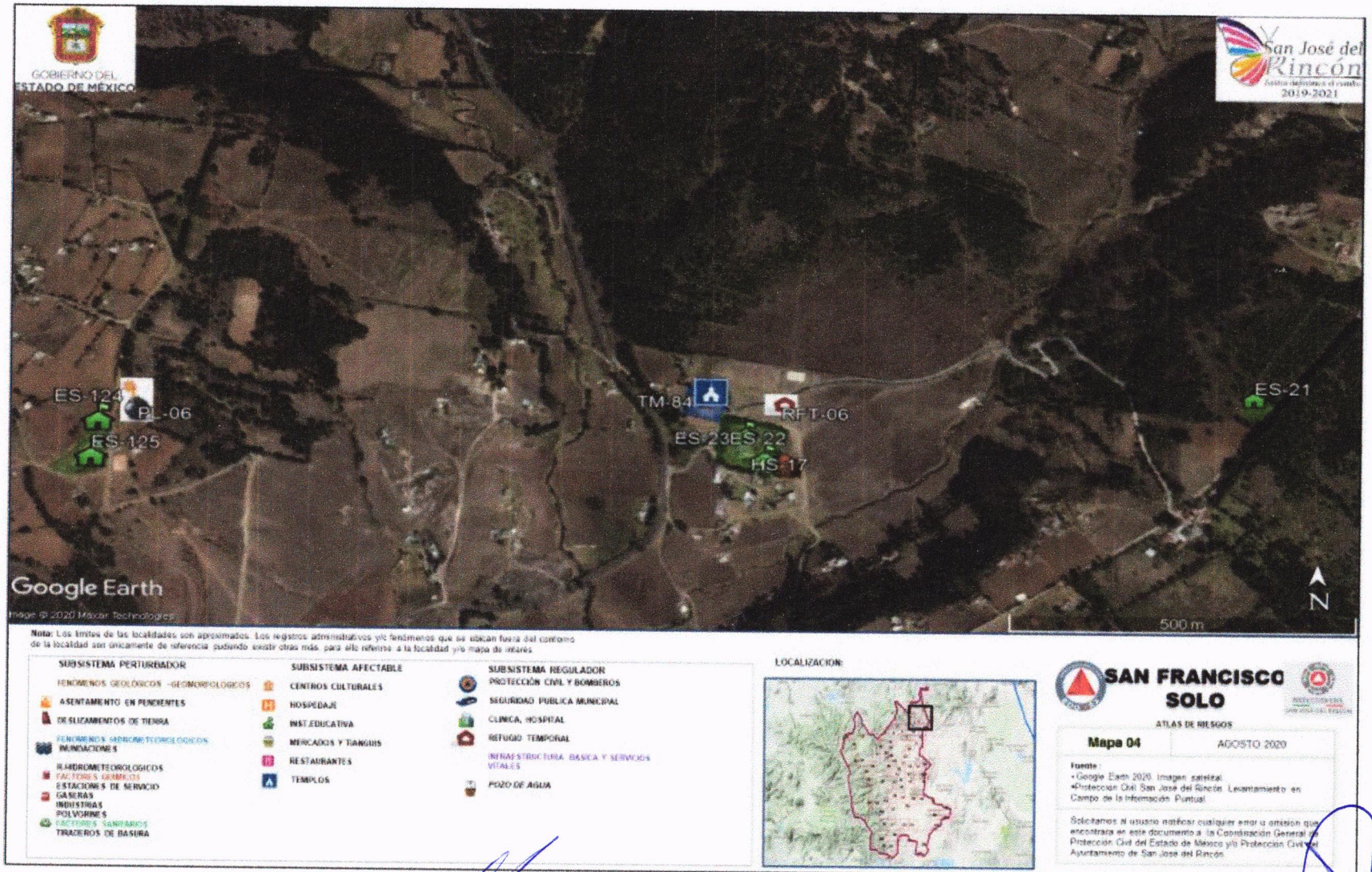
GOBIERNO DEL ESTADO DE MÉXICO
San José del Rincón
2019-2021
ES-124
PL-06
ES-125
TM-84
RFT-06
ES-23
ES-22
HS-17
ES-21
Google Earth
Image © 2020 Maxar Technologies
500 m
N
Nota: Los límites de las localidades son aproximados. Los registros administrativos y/o fenómenos que se ubican fuera del contorno de la localidad son únicamente de referencia pudiendo existir otras más, para ello referirse a la localidad y/o mapa de interés.
SUBSISTEMA PERTURBADOR
FENÓMENOS GEOLÓGICOS - GEOMORFOLÓGICOS
ASENTAMIENTO EN PENDIENTES
DESLIZAMIENTOS DE TIERRA
FENÓMENOS HIDROMETEOROLÓGICOS
INUNDACIONES
R.HIDROMETEOROLÓGICOS
FACTORES GÉMICOS
ESTACIONES DE SERVICIO
GASERAS
INDUSTRIAS
POLVORINES
FACTORES SANITARIOS
TIRADEROS DE BASURA
SUBSISTEMA AFECTABLE
CENTROS CULTURALES
HOSPEDAJE
INST.EDUCATIVA
MERCADOS Y TIANGUIS
RESTAURANTES
TEMPLOS
SUBSISTEMA REGULADOR
PROTECCIÓN CIVIL Y BOMBEROS
SEGURIDAD PÚBLICA MUNICIPAL
CLÍNICA, HOSPITAL
REFUGIO TEMPORAL
INFRAESTRUCTURA BÁSICA Y SERVICIOS VITALES
POZO DE AGUA
LOCALIZACIÓN:
SAN FRANCISCO SOLO
ATLAS DE RIESGOS
Mapa 04
AGOSTO 2020
Fuente:
•Google Earth 2020. Imagen satelital.
•Protección Civil San José del Rincón. Levantamiento en Campo de la Información Puntual.
Solicitamos al usuario notificar cualquier error u omisión que encontrara en este documento a la Coordinación General de Protección Civil del Estado de México y/o Protección Civil del Ayuntamiento de San José del Rincón.

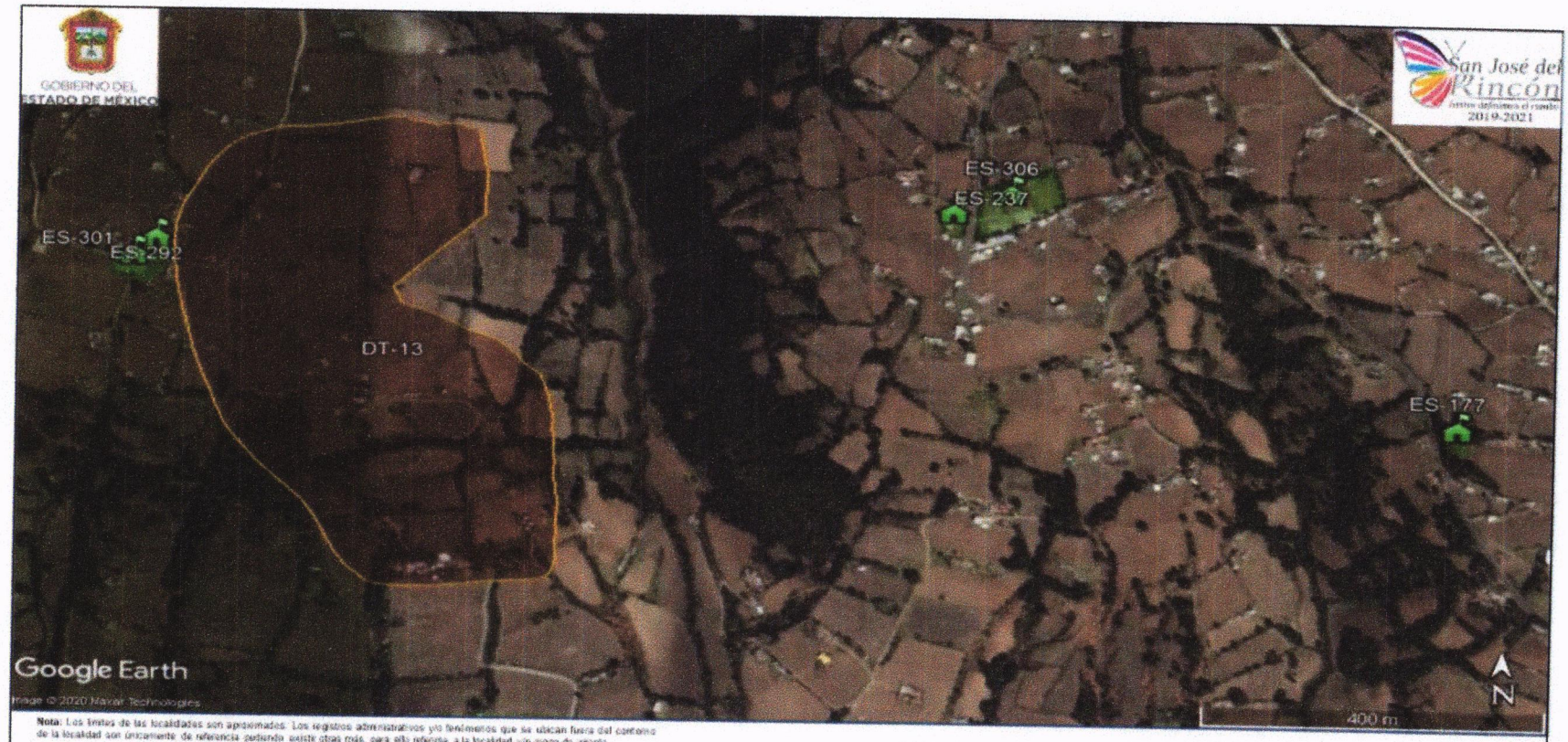

Nota: Los límites de las localidades son aproximados. Los registros administrativos y/o fenómenos que se ubican fuera del contorno de la localidad son únicamente de referencia pudiendo existir otros más, para ello referirse a la localidad y/o mapa de detalle.

SUBSISTEMA PERTURBADOR

FENOMENOS GEOLÓGICOS -GEOMORFOLÓGICOS
ASENTAMIENTO EN PENDIENTES
DESLIZAMIENTOS DE TIERRA
FENOMENOS HIDROMETEOROLÓGICOS
INUNDACIONES
HIDROMETEOROLÓGICOS
FACTORES QUÍMICOS
ESTACIONES DE SERVICIO
GASERAS
INDUSTRIAS
POLVORINES
FACTORES SANITARIOS
TIRADEROS DE BASURA

SUBSISTEMA AFECTABLE

CENTROS CULTURALES
HOSPEDAJE
INST.EDUCATIVA
MERCADOS Y TIANGUIS
RESTAURANTES
TEMPLOS

SUBSISTEMA REGULADOR

PROTECCIÓN CIVIL Y BOMBEROS
SEGURIDAD PUBLICA MUNICIPAL
CLINICA, HOSPITAL
REFUGIO TEMPORAL
INFRAESTRUCTURA BASICA Y SERVICIOS VITALES
POZO DE AGUA

LOCALIZACION:

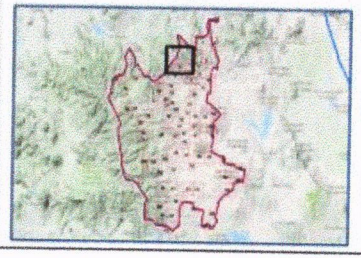

BARRIO CANOAS GUARDA LA LAGUNITA

ATLAS DE RIESGOS

Mapa 05	AGOSTO 2020

Fuente:
- Google Earth 2020. Imagen satelital.
- Protección Civil San José del Rincón. Levantamiento en Campo de la Información Puntual.

Solicitamos al usuario notificar cualquier error u omisión que encontrara en este documento a la Coordinación General de Protección Civil del Estado de México y/o Protección Civil del Ayuntamiento de San José del Rincón.

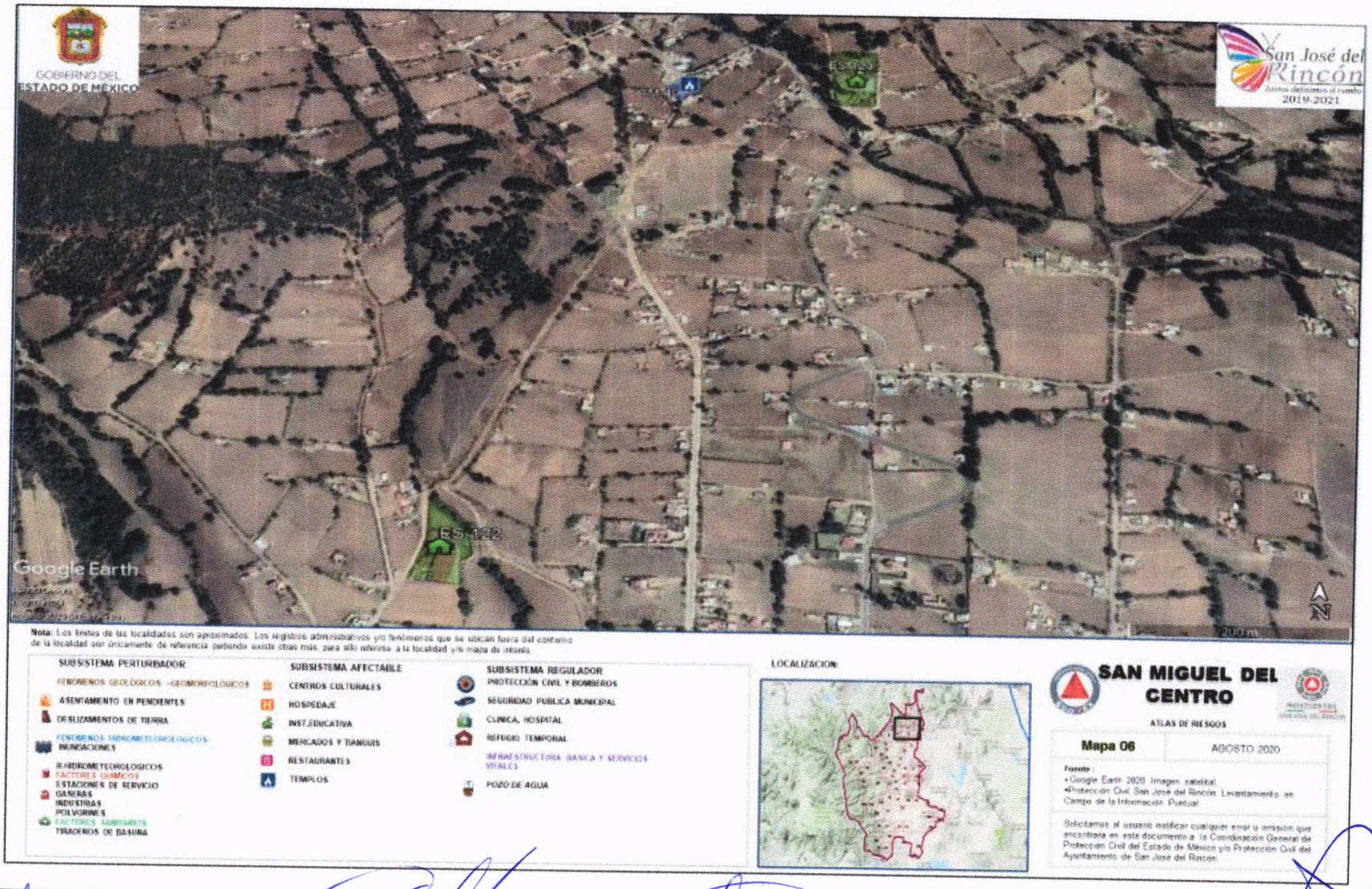
GOBIERNO DEL ESTADO DE MÉXICO
San José del Rincón
Juntos logramos el cambio
2019-2021
ES-122
Google Earth
200 m
Nota: Los límites de las localidades son aproximados. Los registros administrativos y/o fenómenos que se ubican fuera del contorno de la localidad son únicamente de referencia pudiendo existir otros más, para ello referirse a la localidad y/o mapa de detalle.
SUBSISTEMA PERTURBADOR
FENOMENOS GEOLÓGICOS -GEOMORFOLÓGICOS
ASENTAMIENTO EN PENDIENTES
DESLIZAMIENTOS DE TIERRA
FENOMENOS HIDROMETEOROLÓGICOS
INUNDACIONES
HIDROMETEOROLÓGICOS
FACTORES QUÍMICOS
ESTACIONES DE SERVICIO
GASERAS
INDUSTRIAS
POLVORINES
FACTORES SANITARIOS
TIRADEROS DE BASURA
SUBSISTEMA AFECTABLE
CENTROS CULTURALES
HOSPEDAJE
INST.EDUCATIVA
MERCADOS Y TIANGUIS
RESTAURANTES
TEMPLOS
SUBSISTEMA REGULADOR
PROTECCIÓN CIVIL Y BOMBEROS
SEGURIDAD PUBLICA MUNICIPAL
CLINICA, HOSPITAL
REFUGIO TEMPORAL
INFRAESTRUCTURA BASICA Y SERVICIOS VITALES
POZO DE AGUA
LOCALIZACION:
SAN MIGUEL DEL CENTRO
ATLAS DE RIESGOS
Mapa 06
AGOSTO 2020
Fuente:
•Google Earth 2020. Imagen satelital.
•Protección Civil San José del Rincón. Levantamiento en Campo de la Información Puntual.
Solicitamos al usuario notificar cualquier error u omisión que encontrara en este documento a la Coordinación General de Protección Civil del Estado de México y/o Protección Civil del Ayuntamiento de San José del Rincón.

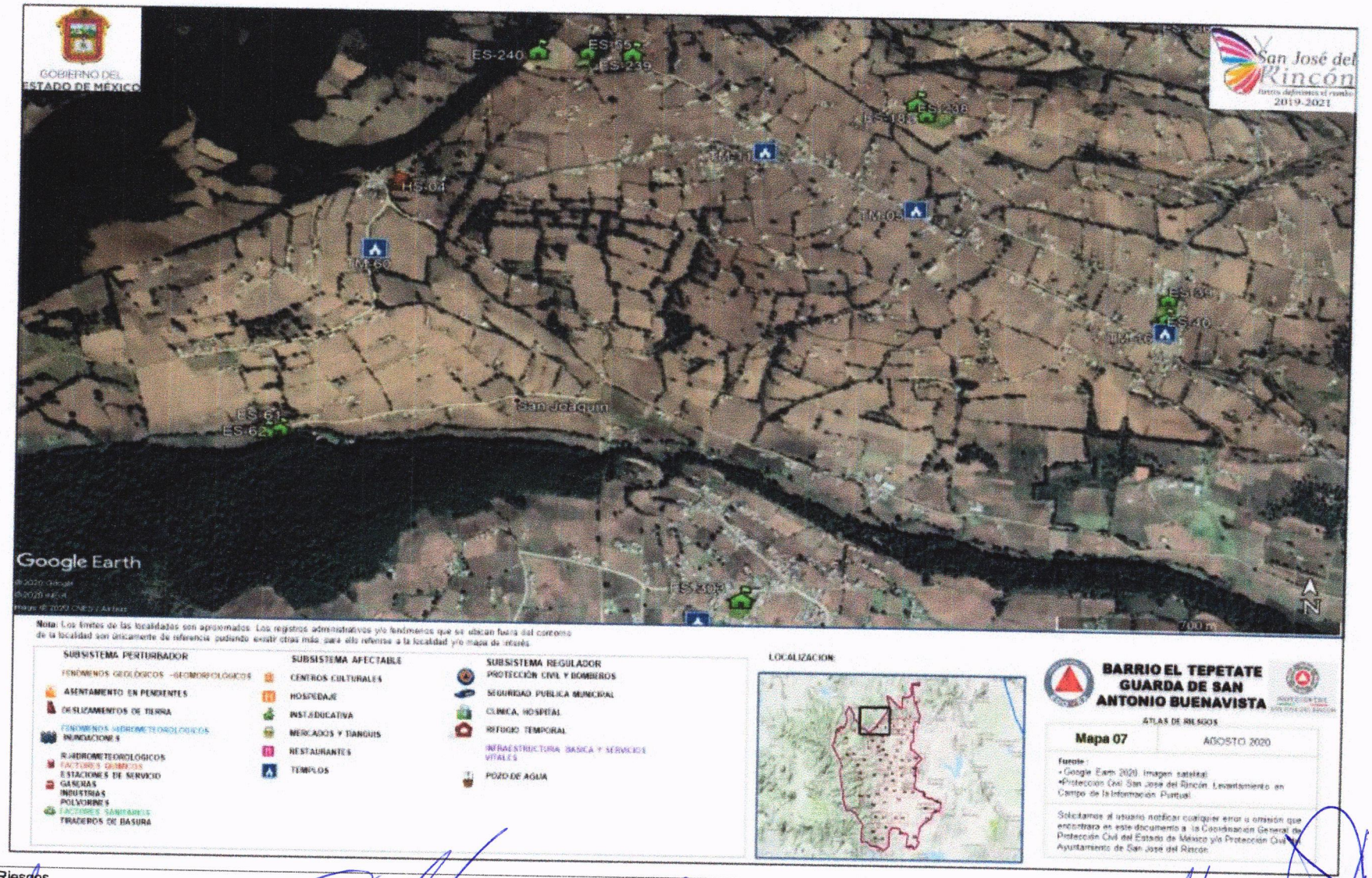
GOBIERNO DEL ESTADO DE MÉXICO
San José del Rincón
2019-2021
ES-240
ES-239
ES-238
HS-04
TM-05
TM-60
ES-40
ES-61
ES-62
San Joaquín
ES-303
Google Earth
700 m
N
Nota: Los límites de las localidades son aproximados. Los registros administrativos y/o fenómenos que se ubican fuera del contorno de la localidad son únicamente de referencia pudiendo existir otras más para ello referirse a la localidad y/o mapa de interés.
SUBSISTEMA PERTURBADOR
FENÓMENOS GEOLÓGICOS -GEOMORFOLÓGICOS
ASENTAMIENTO EN PENDIENTES
DESLIZAMIENTOS DE TIERRA
FENÓMENOS HIDROMETEOROLÓGICOS
INUNDACIONES
R.HIDROMETEOROLÓGICOS
FACTORES QUÍMICOS
ESTACIONES DE SERVICIO
GASERAS
INDUSTRIAS
POLVORINES
FACTORES SANITARIOS
TIRADEROS DE BASURA
SUBSISTEMA AFECTABLE
CENTROS CULTURALES
HOSPEDAJE
INST.EDUCATIVA
MERCADOS Y TIANGUIS
RESTAURANTES
TEMPLOS
SUBSISTEMA REGULADOR
PROTECCIÓN CIVIL Y BOMBEROS
SEGURIDAD PUBLICA MUNICIPAL
CLINICA, HOSPITAL
REFUGIO TEMPORAL
INFRAESTRUCTURA BASICA Y SERVICIOS VITALES
POZO DE AGUA
LOCALIZACION:
BARRIO EL TEPETATE
GUARDA DE SAN ANTONIO BUENAVISTA
ATLAS DE RIESGOS
Mapa 07
AGOSTO 2020
Fuente:
• Google Earth 2020. Imagen satelital
•Protección Civil San José del Rincón. Levantamiento en Campo de la Información Puntual.
Solicitamos al usuario notificar cualquier error u omisión que encontrara en este documento a la Coordinación General de Protección Civil del Estado de México y/o Protección Civil del Ayuntamiento de San José del Rincón.

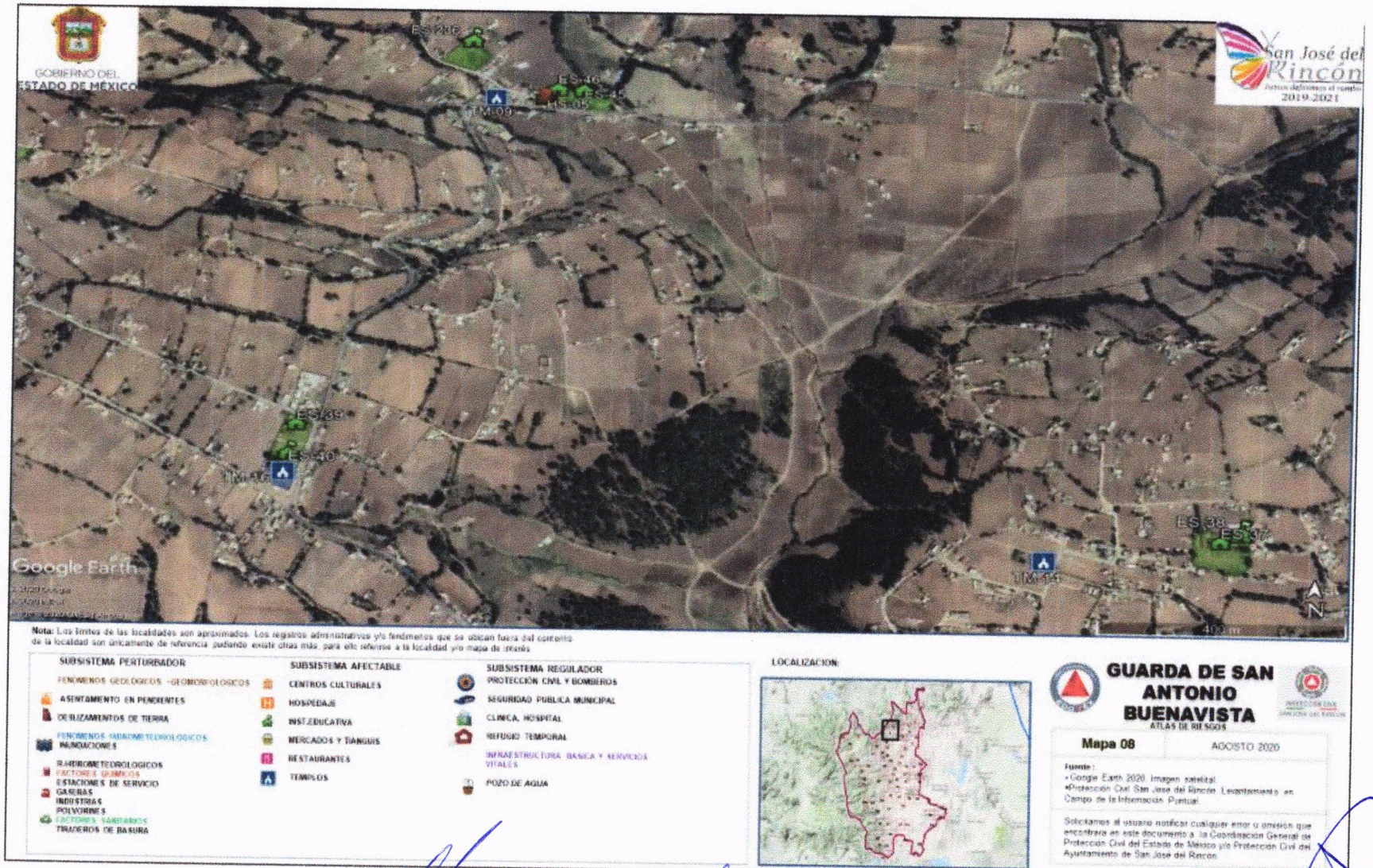
GOBIERNO DEL ESTADO DE MÉXICO
San José del Rincón
2019-2021
Google Earth
Nota: Los límites de las localidades son aproximados. Los registros administrativos y/o fenómenos que se ubican fuera del contorno de la localidad son únicamente de referencia pudiendo existir otras más, para ello referirse a la localidad y/o mapa de interés
SUBSISTEMA PERTURBADOR
FENOMENOS GEOLÓGICOS -GEOMORFOLÓGICOS
ASENTAMIENTO EN PENDIENTES
DESLIZAMIENTOS DE TIERRA
FENOMENOS HIDROMETEOROLOGICOS
INUNDACIONES
HIDROMETEOROLOGICOS
FACTORES QUÍMICOS
ESTACIONES DE SERVICIO
GASERAS
INDUSTRIAS
POLVORINES
FACTORES SANITARIOS
TIRADEROS DE BASURA
SUBSISTEMA AFECTABLE
CENTROS CULTURALES
HOSPEDAJE
INST.EDUCATIVA
MERCADOS Y TIANGUIS
RESTAURANTES
TEMPLOS
SUBSISTEMA REGULADOR
PROTECCIÓN CIVIL Y BOMBEROS
SEGURIDAD PUBLICA MUNICIPAL
CLINICA, HOSPITAL
REFUGIO TEMPORAL
INFRAESTRUCTURA BASICA Y SERVICIOS VITALES
POZO DE AGUA
LOCALIZACION:
GUARDA DE SAN ANTONIO BUENAVISTA
ATLAS DE RIESGOS
Mapa 08
AGOSTO 2020
Fuente:
• Google Earth 2020 Imagen satelital
•Proteccion Civil San Jose del Rincon Levantamiento en Campo de la Información Puntual
Solicitamos al usuario notificar cualquier error u omisión que encontrara en este documento a la Coordinación General de Protección Civil del Estado de México y/o Protección Civil del Ayuntamiento de San José del Rincón


GOBIERNO DEL ESTADO DE MÉXICO
San José del Rincón
2019-2021
ES 35
ES 34
ES 36
TM 02
TM 10
ES 188
Google Earth
Nota: Los límites de las localidades son aproximados. Los registros administrativos y/o fenómenos que se ubican fuera del contorno de la localidad son únicamente de referencia pudiendo existir otros más, para ello referirse a la localidad y/o mapa de mitares
SUBSISTEMA PERTURBADOR
FENOMENOS GEOLÓGICOS -GEOMORFOLÓGICOS
ASENTAMIENTO EN PENDIENTES
DESLIZAMIENTOS DE TIERRA
FENOMENOS HIDROMETEOROLÓGICOS
INUNDACIONES
HIDROMETEOROLÓGICOS
FACTORES QUÍMICOS
ESTACIONES DE SERVICIO
GASERAS
INDUSTRIAS
POLVORINES
FACTORES SANITARIOS
TIRADEROS DE BASURA
SUBSISTEMA AFECTABLE
CENTROS CULTURALES
HOSPEDAJE
INST.EDUCATIVA
MERCADOS Y TIANGUIS
RESTAURANTES
TEMPLOS
SUBSISTEMA REGULADOR
PROTECCIÓN CIVIL Y BOMBEROS
SEGURIDAD PUBLICA MUNICIPAL
CLINICA, HOSPITAL
REFUGIO TEMPORAL
INFRAESTRUCTURA BASICA Y SERVICIOS VITALES
POZO DE AGUA
LOCALIZACION:
GUARDA LA LAGUNITA EL PUEBLITO
ATLAS DE RIESGOS
Mapa 09
AGOSTO 2020
Fuente:
•Google Earth 2020, Imagen satelital
•Proteccion Civil San José del Rincón. Levantamiento en Campo de la Información Puntual
Solicitamos al usuario notificar cualquier error u omision que encontraras en este documento a la Coordinación General de Protección Civil del Estado de Mexico y/o Protección Civil del Ayuntamiento de San José del Rincón

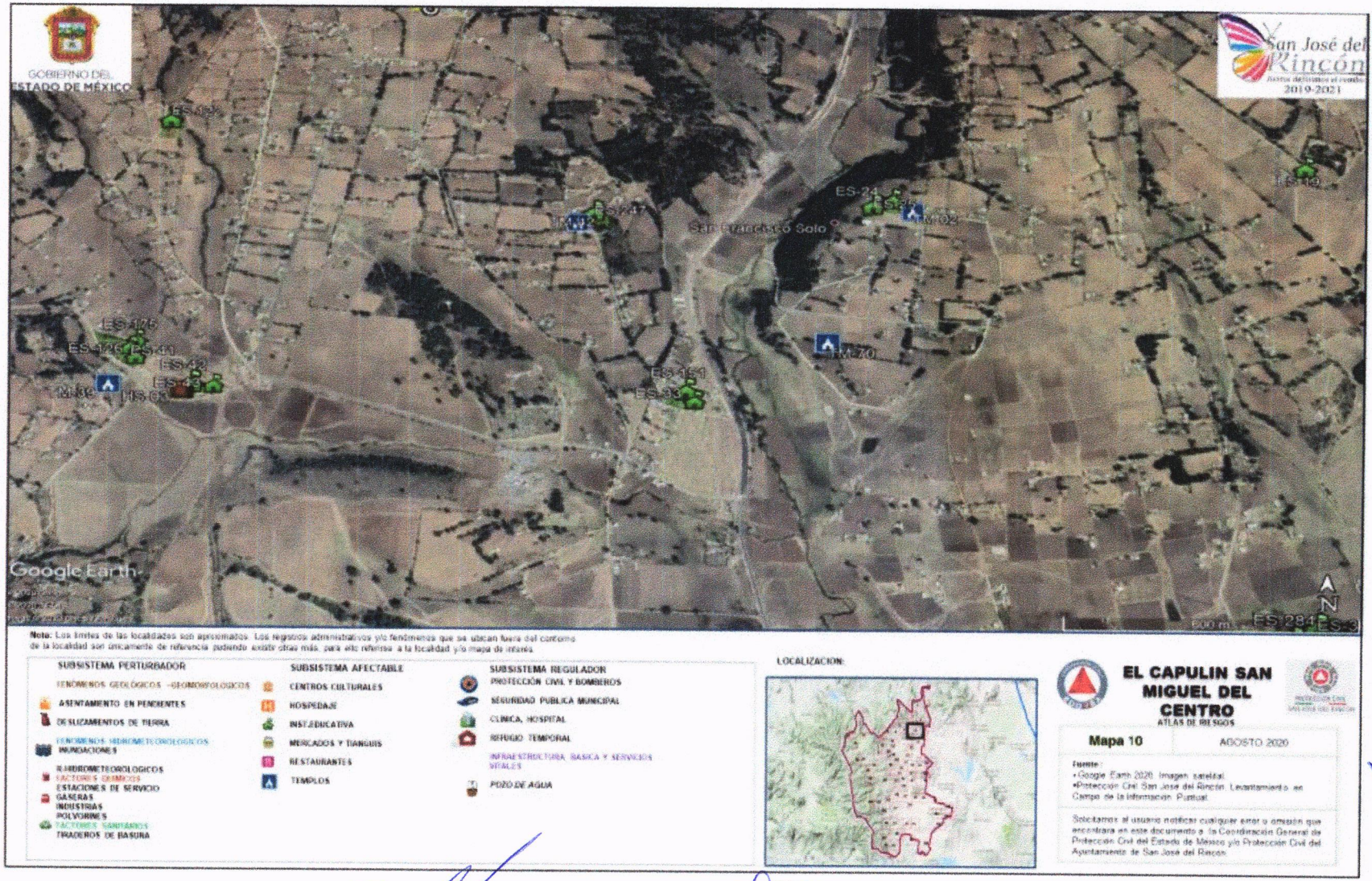
GOBIERNO DEL ESTADO DE MÉXICO
San José del Rincón
2019-2021
San Francisco Solo
ES-24
ES-175
ES-126
ES-41
ES-42
ES-151
ES-33
ES-19
ES-284
Google Earth
N
Nota: Los límites de las localidades son aproximados. Los registros administrativos y/o fenómenos que se ubican fuera del contorno de la localidad son únicamente de referencia pudiendo existir otras más, para ello referirse a la localidad y/o mapa de interés.
SUBSISTEMA PERTURBADOR
FENÓMENOS GEOLÓGICOS - GEOMORFOLÓGICOS
ASENTAMIENTO EN PENDIENTES
DESLIZAMIENTOS DE TIERRA
FENÓMENOS HIDROMETEOROLÓGICOS
INUNDACIONES
R-HIDROMETEOROLÓGICOS
FACTORES QUÍMICOS
ESTACIONES DE SERVICIO
GASERAS
INDUSTRIAS
POLVORINES
FACTORES SANITARIOS
TIRADEROS DE BASURA
SUBSISTEMA AFECTABLE
CENTROS CULTURALES
HOSPEDAJE
INST.EDUCATIVA
MERCADOS Y TIANGUIS
RESTAURANTES
TEMPLOS
SUBSISTEMA REGULADOR
PROTECCIÓN CIVIL Y BOMBEROS
SEGURIDAD PÚBLICA MUNICIPAL
CLÍNICA, HOSPITAL
REFUGIO TEMPORAL
INFRAESTRUCTURA, BÁSICA Y SERVICIOS VITALES
POZO DE AGUA
LOCALIZACIÓN:
EL CAPULIN SAN MIGUEL DEL CENTRO
ATLAS DE RIESGOS
Mapa 10
AGOSTO 2020
Fuente:
•Google Earth 2020. Imagen satelital.
•Protección Civil San José del Rincón. Levantamiento en Campo de la Información Puntual.
Solicitamos al usuario notificar cualquier error u omisión que encontrara en este documento a la Coordinación General de Protección Civil del Estado de México y/o Protección Civil del Ayuntamiento de San José del Rincón.

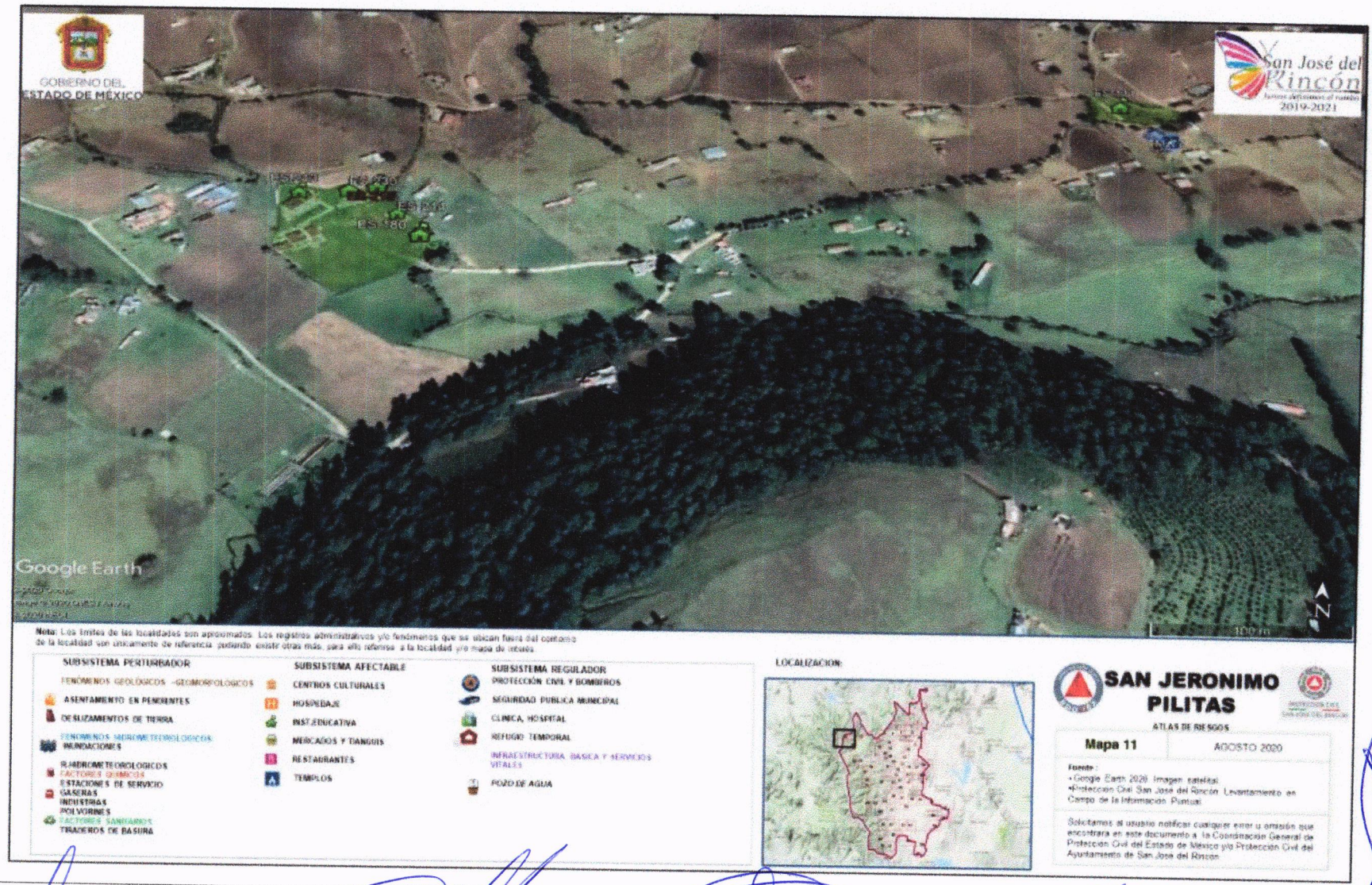
GOBIERNO DEL ESTADO DE MÉXICO
San José del Rincón
2019-2021
Google Earth
N
Nota: Los límites de las localidades son aproximados. Los registros administrativos y/o fenómenos que se ubican fuera del contorno de la localidad son únicamente de referencia, pudiendo existir otros más, para ello referirse a la localidad y/o mapa de inicio.
SUBSISTEMA PERTURBADOR
FENÓMENOS GEOLÓGICOS -GEOMORFOLÓGICOS
ASENTAMIENTO EN PENDIENTES
DESLIZAMIENTOS DE TIERRA
FENÓMENOS HIDROMETEOROLÓGICOS
INUNDACIONES
HIDROMETEOROLÓGICOS
FACTORES QUÍMICOS
ESTACIONES DE SERVICIO
GASERAS
INDUSTRIAS
POLVORINES
FACTORES SANITARIOS
TIRADEROS DE BASURA
SUBSISTEMA AFECTABLE
CENTROS CULTURALES
HOSPEDAJE
INST.EDUCATIVA
MERCADOS Y TIANGUIS
RESTAURANTES
TEMPLOS
SUBSISTEMA REGULADOR
PROTECCIÓN CIVIL Y BOMBEROS
SEGURIDAD PUBLICA MUNICIPAL
CLINICA, HOSPITAL
REFUGIO TEMPORAL
INFRAESTRUCTURA BASICA Y SERVICIOS VITALES
POZO DE AGUA
LOCALIZACION:
SAN JERONIMO PILITAS
ATLAS DE RIESGOS
Mapa 11
AGOSTO 2020
Fuente:
•Google Earth 2020. Imagen satelital.
•Proteccion Civil San José del Rincón. Levantamiento en Campo de la Información Puntual.
Solicitamos al usuario notificar cualquier error u omisión que encontrara en este documento a la Coordinación General de Protección Civil del Estado de México y/o Protección Civil del Ayuntamiento de San José del Rincón.

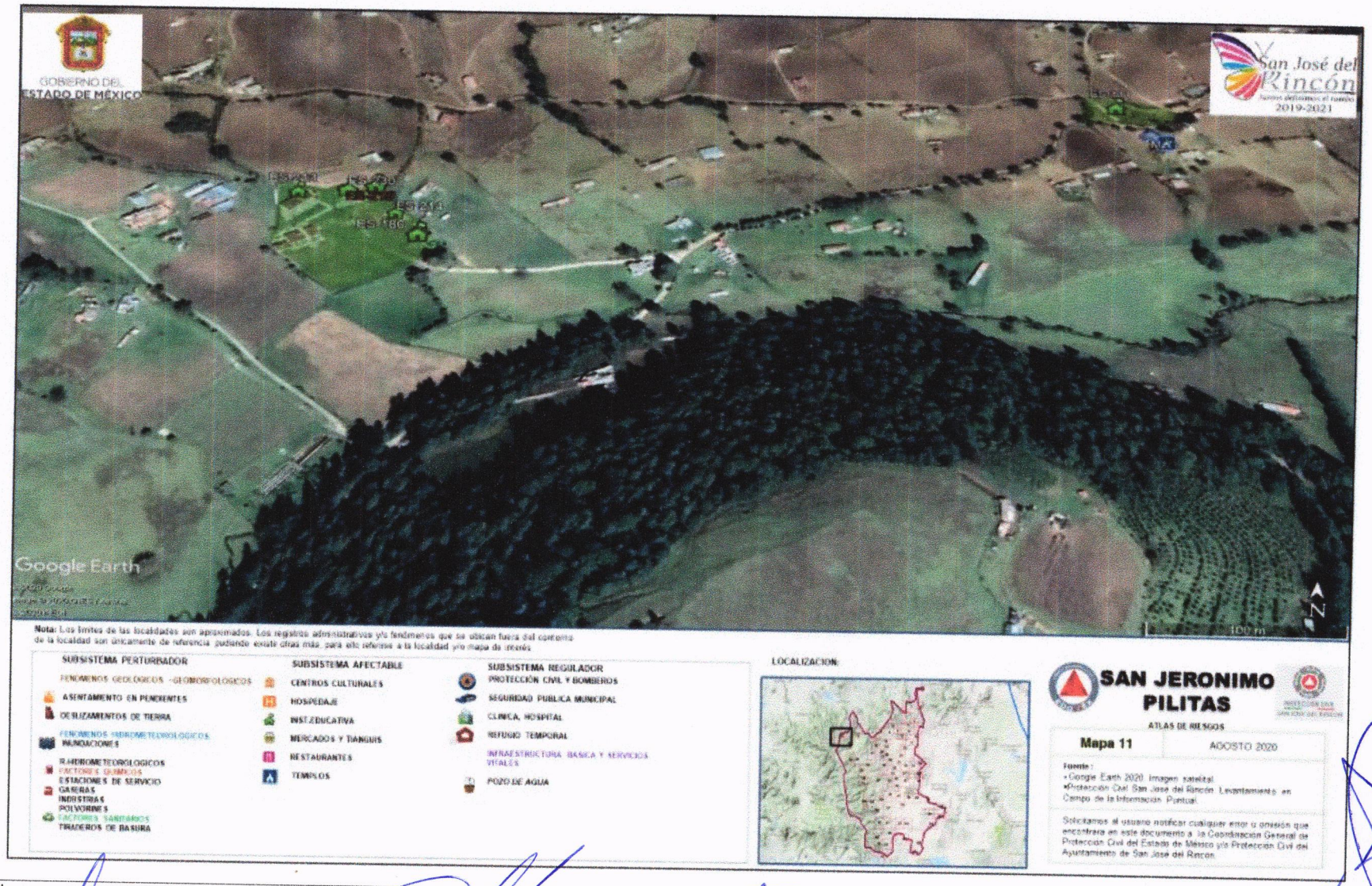
GOBIERNO DEL ESTADO DE MÉXICO
San José del Rincón
2019-2021
Google Earth
Nota: Los límites de las localidades son aproximados. Los registros administrativos y/o fenómenos que se ubican fuera del polígono de la localidad son únicamente de referencia, pudiendo existir otras más, para ello referirse a la localidad y/o mapa de interés
SUBSISTEMA PERTURBADOR
FENOMENOS GEOLÓGICOS -GEOMORFOLÓGICOS
ASENTAMIENTO EN PENDIENTES
DESLIZAMIENTOS DE TIERRA
FENOMENOS HIDROMETEOROLÓGICOS
INUNDACIONES
HIDROMETEOROLÓGICOS
FACTORES QUÍMICOS
ESTACIONES DE SERVICIO
GASERAS
INDUSTRIAS
POLVORINES
FACTORES SANITARIOS
TIRADEROS DE BASURA
SUBSISTEMA AFECTABLE
CENTROS CULTURALES
HOSPEDAJE
INST.EDUCATIVA
MERCADOS Y TIANGUIS
RESTAURANTES
TEMPLOS
SUBSISTEMA REGULADOR
PROTECCIÓN CIVIL Y BOMBEROS
SEGURIDAD PUBLICA MUNICIPAL
CLINICA, HOSPITAL
REFUGIO TEMPORAL
INFRAESTRUCTURA BASICA Y SERVICIOS VITALES
POZO DE AGUA
LOCALIZACION
SAN JERONIMO PILITAS
ATLAS DE RIESGOS
Mapa 11
AGOSTO 2020
Fuente:
• Google Earth 2020. Imagen satelital.
• Protección Civil San José del Rincón. Levantamiento en Campo de la Información Puntual.
Solicitamos al usuario notificar cualquier error u omisión que encontrara en este documento a la Coordinación General de Protección Civil del Estado de México y/o Protección Civil del Ayuntamiento de San José del Rincón.



Nota: Los límites de las localidades son aproximados. Los registros administrativos y/o fenómenos que se ubican fuera del contorno de la localidad son únicamente de referencia, pudiendo existir otras más, para ello referirse a la localidad y/o mapa de interés

SUBSISTEMA PERTURBADOR

FENÓMENOS GEOLÓGICOS -GEOMORFOLÓGICOS
- ASENTAMIENTO EN PENDIENTES
- DESLIZAMIENTOS DE TIERRA

FENÓMENOS HIDROMETEOROLÓGICOS
- INUNDACIONES

FISICOQUÍMICOS
- FACTORES QUÍMICOS
- ESTACIONES DE SERVICIO
- GASERAS
- INDUSTRIAS
- POLVORINES

FACTORES SANITARIOS
- TIRADEROS DE BASURA

SUBSISTEMA AFECTABLE
- CENTROS CULTURALES
- HOSPEDAJE
- INST.EDUCATIVA
- MERCADOS Y TIANGUIS
- RESTAURANTES
- TEMPLOS

SUBSISTEMA REGULADOR
- PROTECCIÓN CIVIL Y BOMBEROS
- SEGURIDAD PUBLICA MUNICIPAL
- CLINICA, HOSPITAL
- REFUGIO TEMPORAL

INFRAESTRUCTURA BASICA Y SERVICIOS VITALES
- POZO DE AGUA

LOCALIZACION:

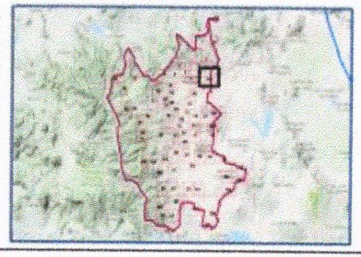

SAN FRANCISCO DE LA LOMA SEGUNDA SECCION

ATLAS DE RIESGOS

Mapa 14	AGOSTO 2020

Fuente:
- Google Earth 2020. Imagen satelital.
- Protección Civil San José del Rincón. Levantamiento en Campo de la Información Puntual.

Solicitamos al usuario notificar cualquier error u omisión que encontrara en este documento a la Coordinación General de Protección Civil del Estado de México y/o Protección Civil del Ayuntamiento de San José del Rincón.

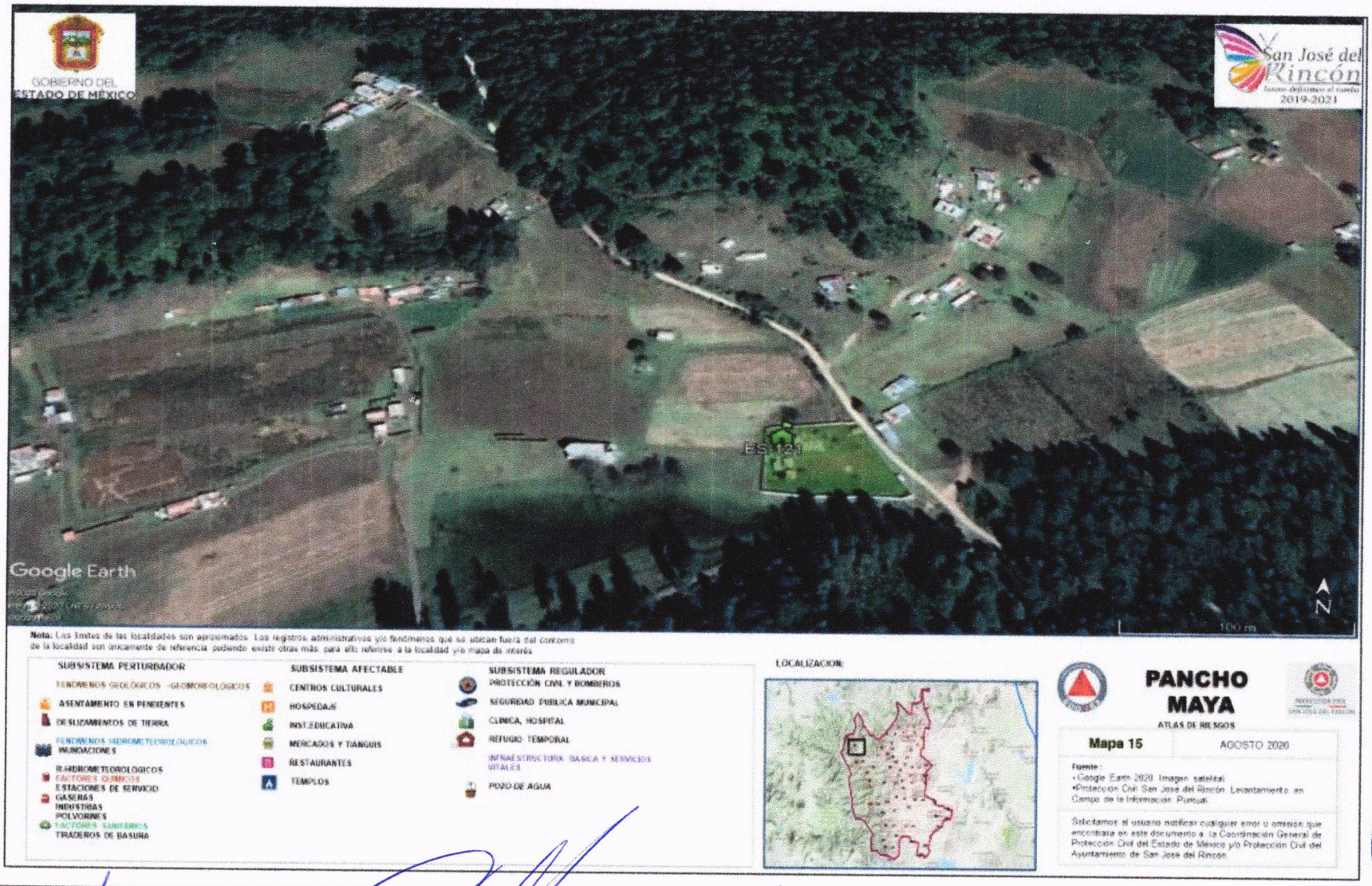
GOBIERNO DEL ESTADO DE MÉXICO
San José del Rincón
2019-2021
ES-121
Google Earth
N
100 m
Nota: Los límites de las localidades son aproximados. Los registros administrativos y/o fenómenos que se ubican fuera del contorno de la localidad son únicamente de referencia, pudiendo existir otras más, para ello referirse a la localidad y/o mapa de interés
SUBSISTEMA PERTURBADOR
FENÓMENOS GEOLÓGICOS -GEOMORFOLÓGICOS
ASENTAMIENTO EN PENDIENTES
DESLIZAMIENTOS DE TIERRA
FENÓMENOS HIDROMETEOROLÓGICOS
INUNDACIONES
HIDROMETEOROLÓGICOS
FACTORES QUÍMICOS
ESTACIONES DE SERVICIO
GASERAS
INDUSTRIAS
POLVORINES
FACTORES SANITARIOS
TIRADEROS DE BASURA
SUBSISTEMA AFECTABLE
CENTROS CULTURALES
HOSPEDAJE
INST.EDUCATIVA
MERCADOS Y TIANGUIS
RESTAURANTES
TEMPLOS
SUBSISTEMA REGULADOR
PROTECCIÓN CIVIL Y BOMBEROS
SEGURIDAD PUBLICA MUNICIPAL
CLINICA, HOSPITAL
REFUGIO TEMPORAL
INFRAESTRUCTURA BASICA Y SERVICIOS VITALES
POZO DE AGUA
LOCALIZACION
PANCHO MAYA
ATLAS DE RIESGOS
Mapa 15
AGOSTO 2020
Fuente:
• Google Earth 2020. Imagen satelital.
•Protección Civil San José del Rincón. Levantamiento en Campo de la Información Puntual.
Solicitamos al usuario notificar cualquier error u omisión que encontrara en este documento a la Coordinación General de Protección Civil del Estado de México y/o Protección Civil del Ayuntamiento de San José del Rincón.

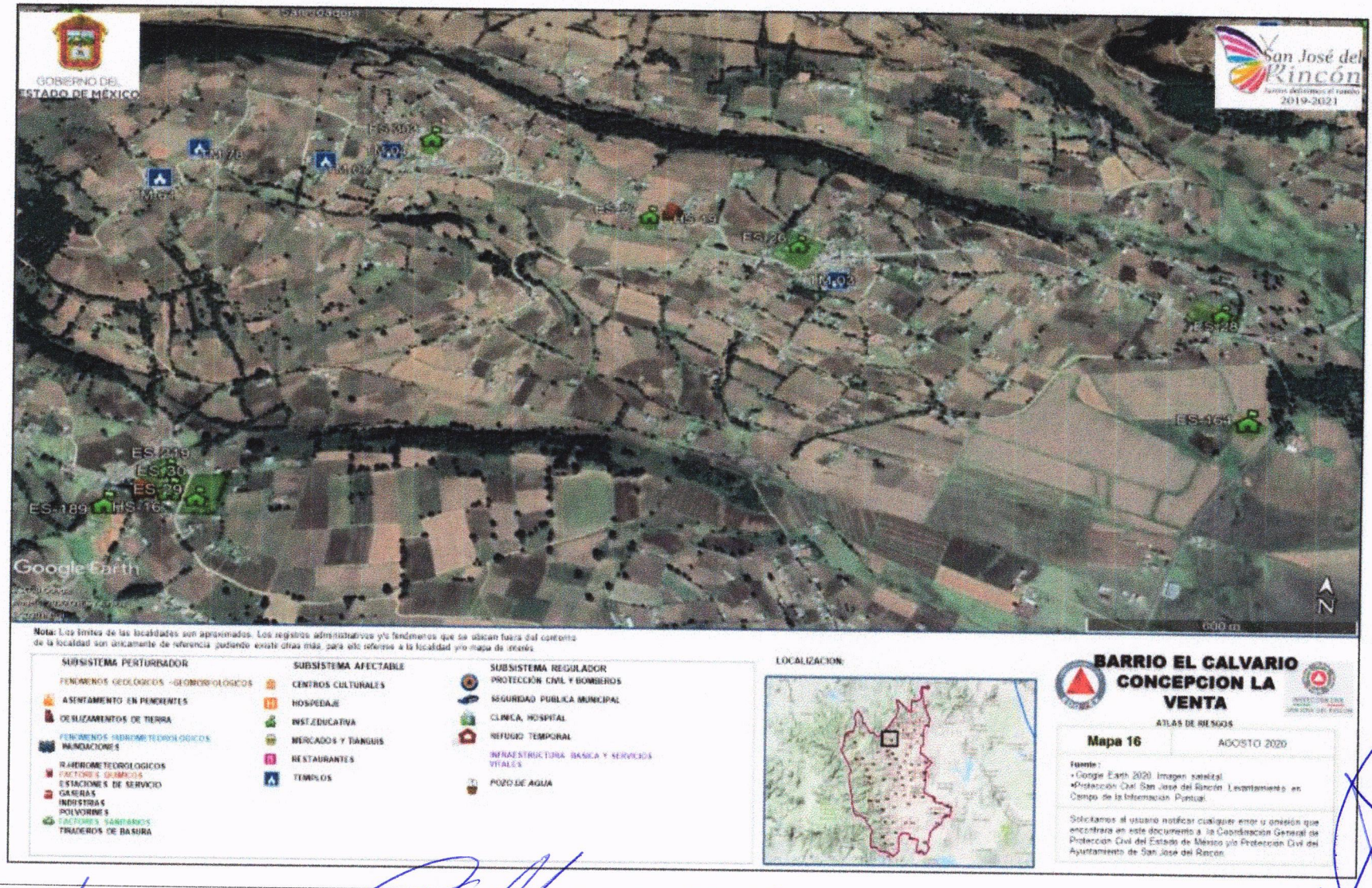
GOBIERNO DEL ESTADO DE MÉXICO
San José del Rincón
2019-2021
Google Earth
N
Nota: Los límites de las localidades son aproximados. Los registros administrativos y/o fenómenos que se ubican fuera del contorno de la localidad son únicamente de referencia pudiendo existir otras más, para ello referirse a la localidad y/o mapa de interés
SUBSISTEMA PERTURBADOR
FENOMENOS GEOLOGICOS -GEOMORFOLOGICOS
ASENTAMIENTO EN PENDIENTES
DESLIZAMIENTOS DE TIERRA
FENOMENOS HIDROMETEOROLOGICOS
INUNDACIONES
RADIOMETEOROLOGICOS
FACTORES QUIMICOS
ESTACIONES DE SERVICIO
GASERAS
INDUSTRIAS
POLVORINES
FACTORES SANITARIOS
TIRADEROS DE BASURA
SUBSISTEMA AFECTABLE
CENTROS CULTURALES
HOSPEDAJE
INST.EDUCATIVA
MERCADOS Y TIANGUIS
RESTAURANTES
TEMPLOS
SUBSISTEMA REGULADOR
PROTECCION CIVIL Y BOMBEROS
SEGURIDAD PUBLICA MUNICIPAL
CLINICA, HOSPITAL
REFUGIO TEMPORAL
INFRAESTRUCTURA BASICA Y SERVICIOS VITALES
POZO DE AGUA
LOCALIZACION
BARRIO EL CALVARIO
CONCEPCION LA VENTA
ATLAS DE RIESGOS
Mapa 16
AGOSTO 2020
Fuente:
• Google Earth 2020. Imagen satelital.
•Protección Civil San José del Rincón. Levantamiento en Campo de la Información Puntual.
Solicitamos al usuario notificar cualquier error u omisión que encontrara en este documento a la Coordinación General de Protección Civil del Estado de México y/o Protección Civil del Ayuntamiento de San José del Rincón.



Nota: Los límites de las localidades son aproximados. Los registros administrativos y/o fundamentos que se ubican fuera del contorno de la localidad son únicamente de referencia, pudiendo existir otras más, para este referente a la localidad y/o mapa de interés

SUBSISTEMA PERTURBADOR

FENOMENOS GEOLÓGICOS -GEOMORFOLÓGICOS
- ASENTAMIENTO EN PENDIENTES
- DESLIZAMIENTOS DE TIERRA

FENOMENOS HIDROMETEOROLÓGICOS
- INUNDACIONES
- RADIOMETEOROLÓGICOS

FACTORES QUÍMICOS
- ESTACIONES DE SERVICIO
- GASERAS
- INDUSTRIAS
- POLVORINES

FACTORES SANITARIOS
- TIRADEROS DE BASURA

SUBSISTEMA AFECTABLE
- CENTROS CULTURALES
- HOSPEDAJE
- INST.EDUCATIVA
- MERCADOS Y TIANGUIS
- RESTAURANTES
- TEMPLOS

SUBSISTEMA REGULADOR
- PROTECCIÓN CIVIL Y BOMBEROS
- SEGURIDAD PUBLICA MUNICIPAL
- CLINICA, HOSPITAL
- REFUGIO TEMPORAL

INFRAESTRUCTURA BASICA Y SERVICIOS VITALES
- POZO DE AGUA

LOCALIZACION:

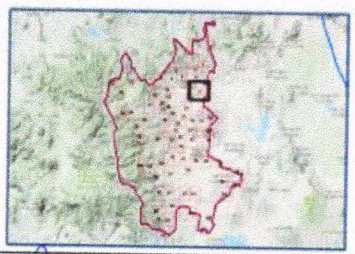

SAN ONOFRE CENTRO

ATLAS DE RIESGOS

Mapa 17 | AGOSTO 2020

Fuente:
- Google Earth 2020. Imagen satelital.
- Protección Civil San José del Rincón. Levantamiento en Campo de la Información Puntual.

Solicitamos al usuario notificar cualquier error u omisión que encontrara en este documento a la Coordinación General de Protección Civil del Estado de México y/o Protección Civil del Ayuntamiento de San José del Rincón.



Nota: Los límites de las localidades son aproximados. Los registros administrativos y/o fenómenos que se ubican fuera del contorno de la localidad son únicamente de referencia pudiendo existir otras más, para ello referirse a la localidad y/o mapa de micro.

SUBSISTEMA PERTURBADOR

FENOMENOS GEOLOGICOS -GEOMORFOLOGICOS
ASENTAMIENTO EN PENDIENTES
DESLIZAMIENTOS DE TIERRA
FENOMENOS HIDROMETEOROLOGICOS
INUNDACIONES
HUARDOMETEOROLOGICOS
FACTORES QUIMICOS
ESTACIONES DE SERVICIO
GASERAS
INDUSTRIAS
POLVORINES
FACTORES SANITARIOS
TIRADEROS DE BASURA

SUBSISTEMA AFECTABLE

CENTROS CULTURALES
HOSPEDAJE
INST.EDUCATIVA
MERCADOS Y TIANGUIS
RESTAURANTES
TEMPLOS

SUBSISTEMA REGULADOR

PROTECCIÓN CIVIL Y BOMBEROS
SEGURIDAD PUBLICA MUNICIPAL
CLINICA, HOSPITAL
REFUGIO TEMPORAL
INFRAESTRUCTURA BASICA Y SERVICIOS VITALES
POZO DE AGUA

LOCALIZACION

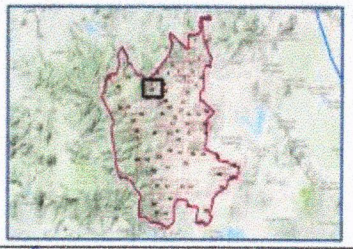

SANTA CRUZ DEL TEJOCOTE

ATLAS DE RIESGOS

Mapa 18 AGOSTO 2020

Fuente:
•Google Earth 2020. Imagen satelital
•Protección Civil San José del Rincón. Levantamiento en Campo de la Información Puntual

Solicitamos al usuario notificar cualquier error u omisión que encontrara en este documento a la Coordinación General de Protección Civil del Estado de México y/o Protección Civil del Ayuntamiento de San José del Rincón



Nota: Los límites de las localidades son aproximados. Los registros administrativos y/o fenómenos que se ubican fuera del contorno de la localidad son únicamente de referencia, pudiendo existir otras más, para ello referirse a la localidad y/o mapa de interés.

SUBSISTEMA PERTURBADOR

FENÓMENOS GEOLÓGICOS - GEOMORFOLÓGICOS
- ASENTAMIENTO EN PENDIENTES
- DESLIZAMIENTOS DE TIERRA

FENÓMENOS HIDROMETEOROLÓGICOS
- INUNDACIONES
- R.HIDROMETEOROLÓGICOS

FACTORES QUÍMICOS
- ESTACIONES DE SERVICIO
- GASERAS
- INDUSTRIAS
- POLVORINES

FACTORES SANITARIOS
- TIRADEROS DE BASURA

SUBSISTEMA AFECTABLE

- CENTROS CULTURALES
- HOSPEDAJE
- INST.EDUCATIVA
- MERCADOS Y TIANGUIS
- RESTAURANTES
- TEMPLOS

SUBSISTEMA REGULADOR

- PROTECCIÓN CIVIL Y BOMBEROS
- SEGURIDAD PUBLICA MUNICIPAL
- CLINICA, HOSPITAL
- REFUGIO TEMPORAL

INFRAESTRUCTURA BASICA Y SERVICIOS VITALES
- POZO DE AGUA

LOCALIZACION:

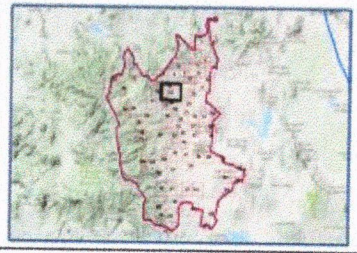

FABRICA PUEBLO NUEVO

ATLAS DE RIESGOS

Mapa 19	AGOSTO 2020

Fuente:
- Google Earth 2020. Imagen satelital.
- Protección Civil San José del Rincón. Levantamiento en Campo de la Información Puntual.

Solicitamos al usuario notificar cualquier error u omisión que encontrara en este documento a la Coordinación General de Protección Civil del Estado de México y/o Protección Civil del Ayuntamiento de San José del Rincón.

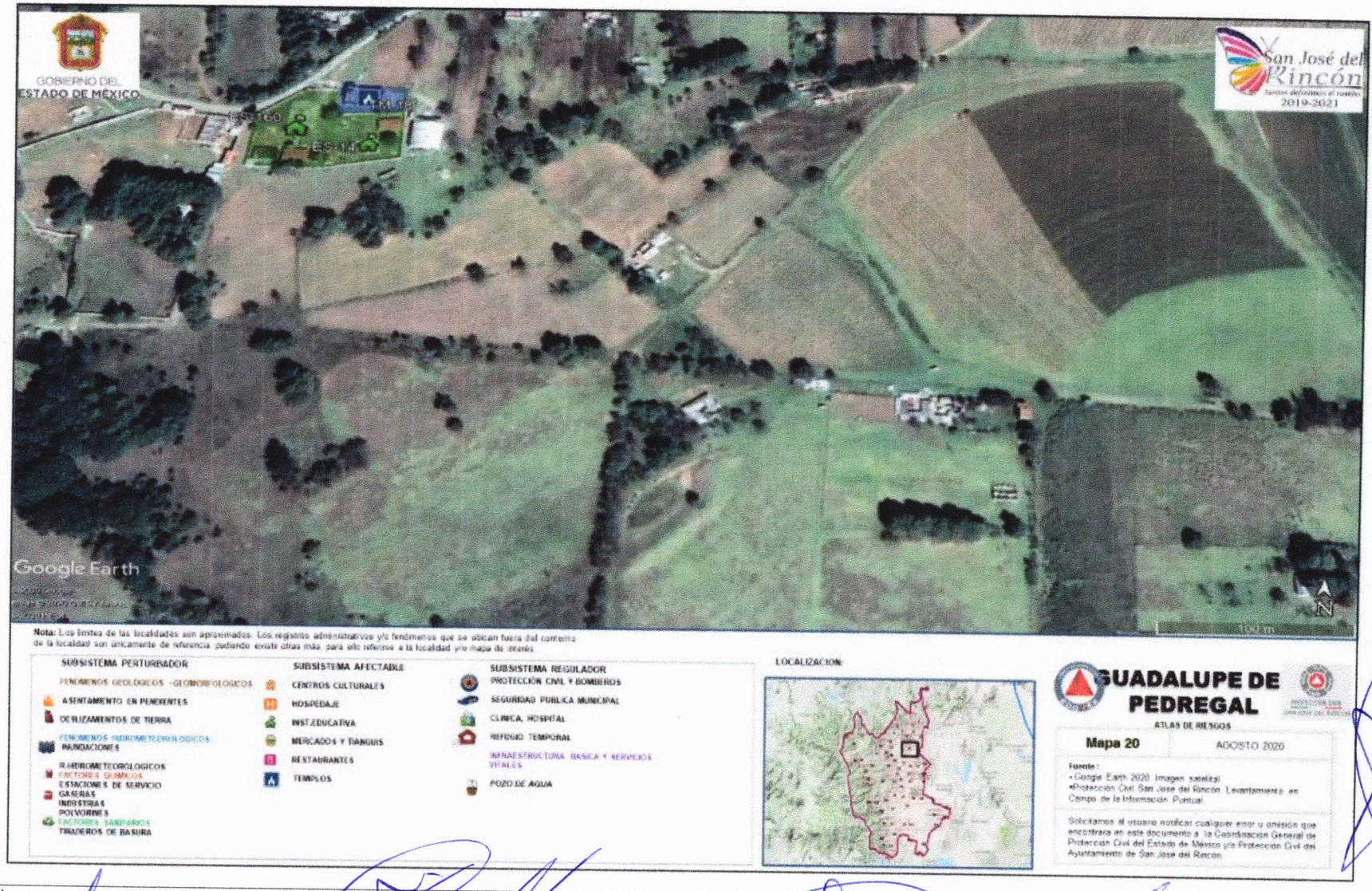
GOBIERNO DEL ESTADO DE MÉXICO
San José del Rincón
2019-2021
Google Earth
100 m
N
Nota: Los límites de las localidades son aproximados. Los registros administrativos y/o fenómenos que se ubican fuera del contorno de la localidad son únicamente de referencia pudiendo existir otras más, para ello referirse a la localidad y/o mapa de interés
SUBSISTEMA PERTURBADOR
FENOMENOS GEOLOGICOS -GEOMORFOLOGICOS
ASENTAMIENTO EN PENDIENTES
DESLIZAMIENTOS DE TIERRA
FENOMENOS HIDROMETEOROLOGICOS
INUNDACIONES
HIDROMETEOROLOGICOS
FACTORES QUIMICOS
ESTACIONES DE SERVICIO
GASERAS
INDUSTRIAS
POLVORINES
FACTORES SANITARIOS
TIRADEROS DE BASURA
SUBSISTEMA AFECTABLE
CENTROS CULTURALES
HOSPEDAJE
INST.EDUCATIVA
MERCADOS Y TIANGUIS
RESTAURANTES
TEMPLOS
SUBSISTEMA REGULADOR
PROTECCIÓN CIVIL Y BOMBEROS
SEGURIDAD PUBLICA MUNICIPAL
CLINICA, HOSPITAL
REFUGIO TEMPORAL
INFRAESTRUCTURA BASICA Y SERVICIOS VITALES
POZO DE AGUA
LOCALIZACION
GUADALUPE DE PEDREGAL
ATLAS DE RIESGOS
Mapa 20
AGOSTO 2020
Fuente:
• Google Earth 2020 Imagen satelital
•Protección Civil San José del Rincón Levantamiento en Campo de la Información Puntual
Solicitamos al usuario notificar cualquier error u omisión que encontrara en este documento a la Coordinación General de Protección Civil del Estado de México y/o Protección Civil del Ayuntamiento de San José del Rincón

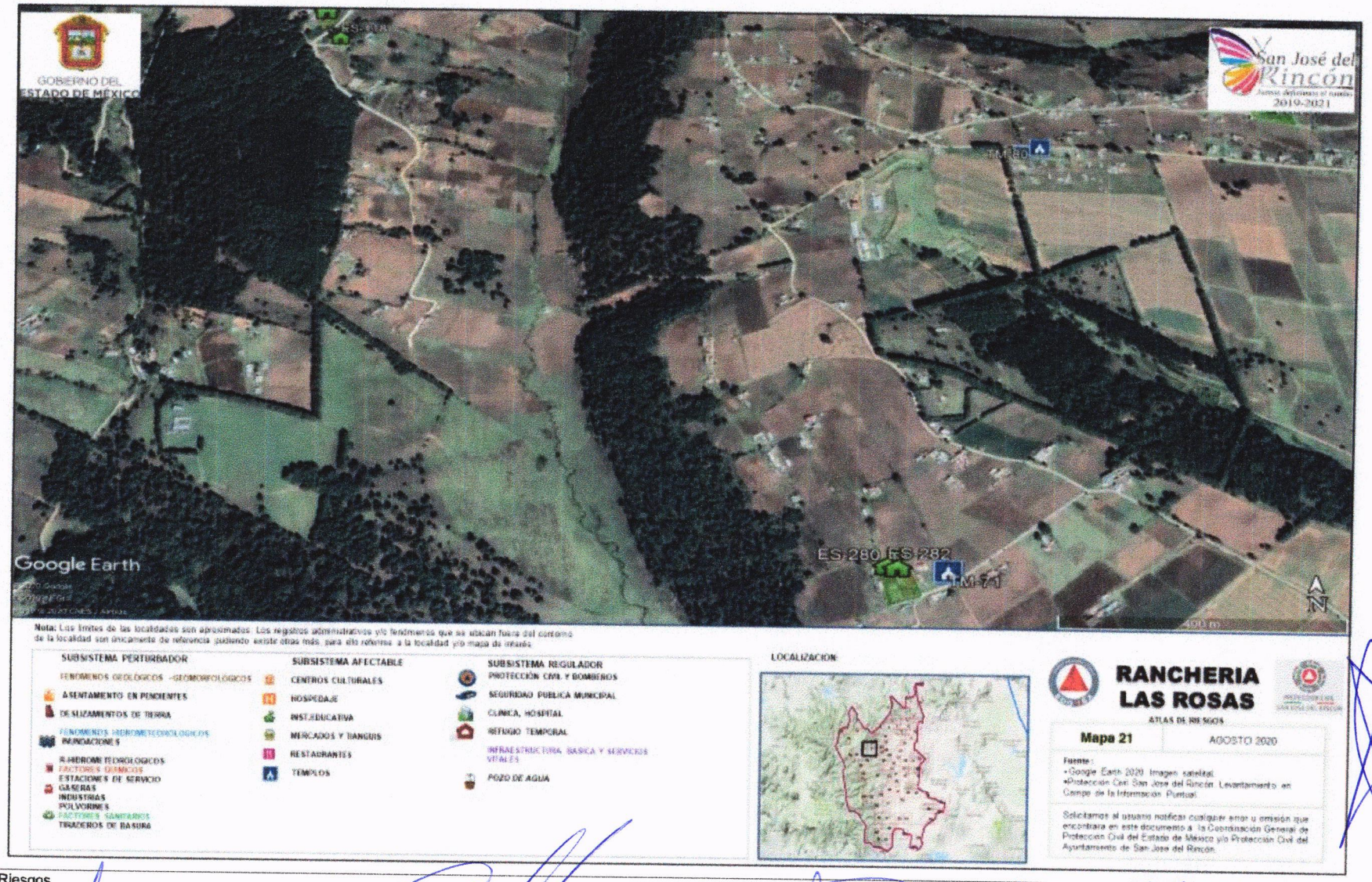
GOBIERNO DEL ESTADO DE MÉXICO
San José del Rincón
2019-2021
Google Earth
ES 280
ES 282
Nota: Los límites de las localidades son aproximados. Los registros administrativos y/o fenómenos que se ubican fuera del contorno de la localidad son únicamente de referencia pudiendo existir otras más, para ello referirse a la localidad y/o mapa de imagen
SUBSISTEMA PERTURBADOR
FENOMENOS GEOLÓGICOS -GEOMORFOLÓGICOS
ASENTAMIENTO EN PENDIENTES
DESLIZAMIENTOS DE TIERRA
FENOMENOS HIDROMETEOROLOGICOS
INUNDACIONES
R-HIDROMETEOROLOGICOS
FACTORES QUIMICOS
ESTACIONES DE SERVICIO
GASERAS
INDUSTRIAS
POLVORINES
FACTORES SANITARIOS
TIRADEROS DE BASURA
SUBSISTEMA AFECTABLE
CENTROS CULTURALES
HOSPEDAJE
INST.EDUCATIVA
MERCADOS Y TIANGUIS
RESTAURANTES
TEMPLOS
SUBSISTEMA REGULADOR
PROTECCIÓN CIVIL Y BOMBEROS
SEGURIDAD PUBLICA MUNICIPAL
CLINICA, HOSPITAL
REFUGIO TEMPORAL
INFRAESTRUCTURA BASICA Y SERVICIOS VITALES
POZO DE AGUA
LOCALIZACION
RANCHERIA LAS ROSAS
ATLAS DE RIESGOS
Mapa 21
AGOSTO 2020
Fuente:
•Google Earth 2020 Imagen satelital.
•Protección Civil San José del Rincón. Levantamiento en Campo de la Información Puntual
Solicitamos al usuario notificar cualquier error u omisión que encontrara en este documento a la Coordinación General de Protección Civil del Estado de México y/o Protección Civil del Ayuntamiento de San José del Rincón.

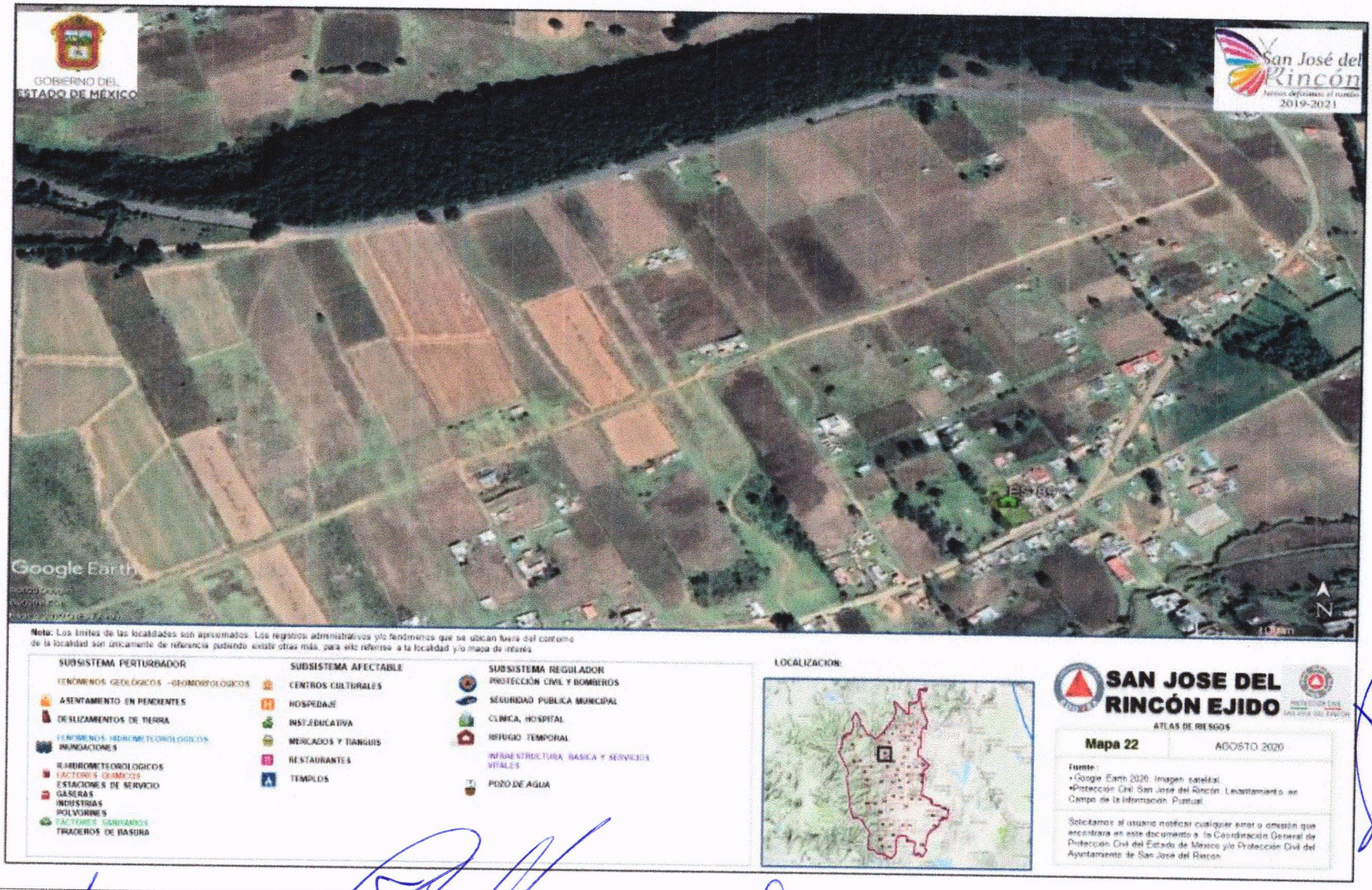
GOBIERNO DEL ESTADO DE MÉXICO
San José del Rincón
2019-2021
Google Earth
N
Nota: Los límites de las localidades son aproximados. Los registros administrativos y/o fenómenos que se ubican fuera del contorno de la localidad son únicamente de referencia pudiendo existir otras más, para ello referirse a la localidad y/o mapa de interés.
SUBSISTEMA PERTURBADOR
FENOMENOS GEOLÓGICOS -GEOHIDROLOGICOS
ASENTAMIENTO EN PENDIENTES
DESLIZAMIENTOS DE TIERRA
FENOMENOS HIDROMETEOROLOGICOS
INUNDACIONES
HIDROMETEOROLOGICOS
FACTORES QUIMICOS
ESTACIONES DE SERVICIO
GASERAS
INDUSTRIAS
POLVORINES
FACTORES SANITARIOS
TIRADEROS DE BASURA
SUBSISTEMA AFECTABLE
CENTROS CULTURALES
HOSPEDAJE
INST.EDUCATIVA
MERCADOS Y TIANGUIS
RESTAURANTES
TEMPLOS
SUBSISTEMA REGULADOR
PROTECCIÓN CIVIL Y BOMBEROS
SEGURIDAD PUBLICA MUNICIPAL
CLINICA, HOSPITAL
REFUGIO TEMPORAL
INFRAESTRUCTURA BASICA Y SERVICIOS VITALES
POZO DE AGUA
LOCALIZACION:
SAN JOSE DEL RINCÓN EJIDO
ATLAS DE RIESGOS
Mapa 22
AGOSTO 2020
Fuente:
•Google Earth 2020. Imagen satelital.
•Protección Civil San José del Rincón. Levantamiento en Campo de la Información Puntual.
Solicitamos al usuario notificar cualquier error u omisión que encontrara en este documento a la Coordinación General de Protección Civil del Estado de México y/o Protección Civil del Ayuntamiento de San José del Rincón.

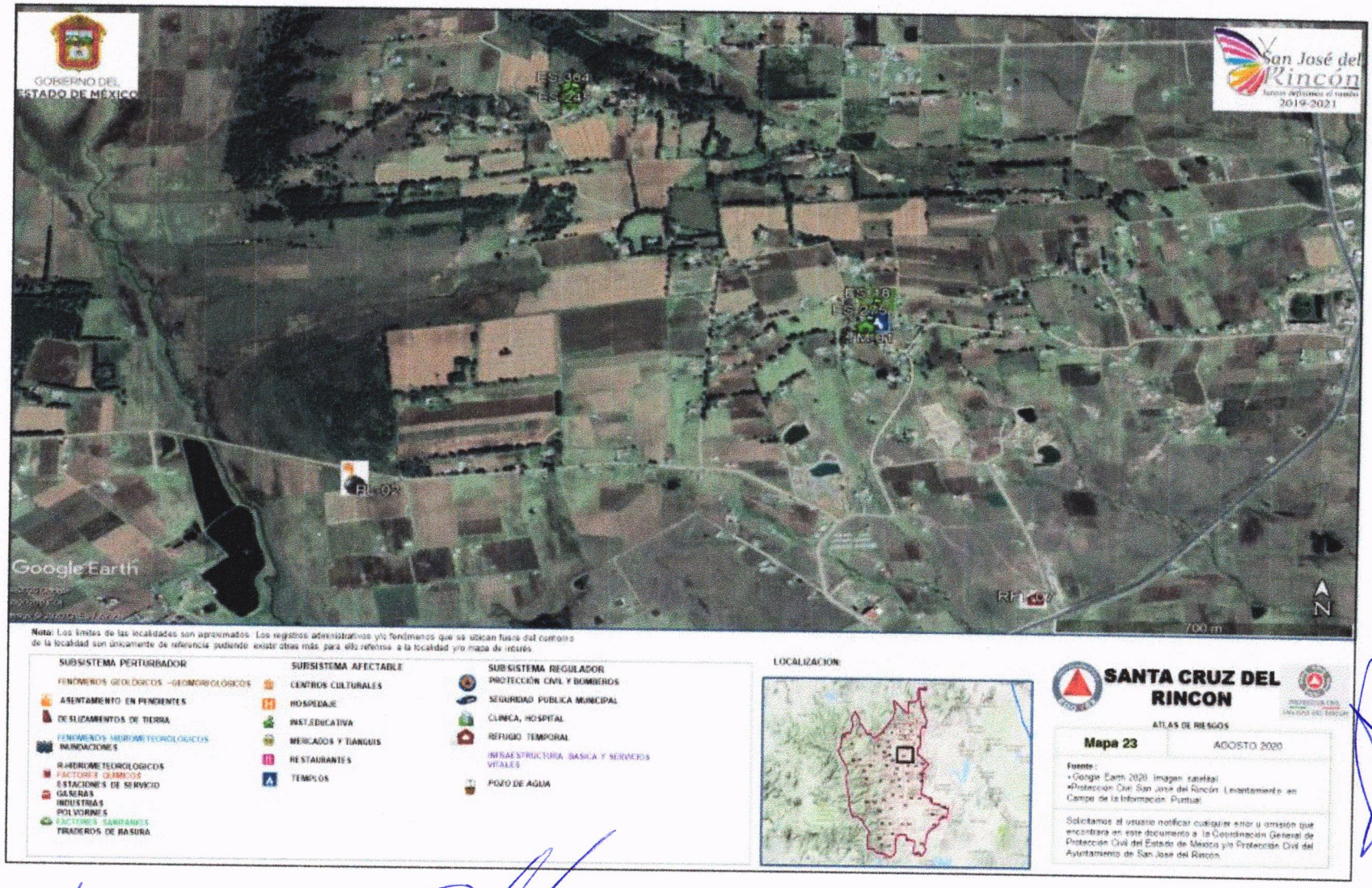
GOBIERNO DEL ESTADO DE MÉXICO
San José del Rincón
2019-2021
Google Earth
700 m
N
Nota: Los límites de las localidades son aproximados. Los registros administrativos y/o fenómenos que se ubican fuera del contorno de la localidad son únicamente de referencia pudiendo existir otros más para ello referirse a la localidad y/o mapa de interés.
SUBSISTEMA PERTURBADOR
FENÓMENOS GEOLÓGICOS -GEOHIDROLÓGICOS
ASENTAMIENTO EN PENDIENTES
DESLIZAMIENTOS DE TIERRA
FENÓMENOS HIDROMETEOROLÓGICOS
INUNDACIONES
HIDROMETEOROLÓGICOS
FACTORES QUÍMICOS
ESTACIONES DE SERVICIO
GASERAS
INDUSTRIAS
POLVORINES
FACTORES SANITARIOS
TIRADEROS DE BASURA
SUBSISTEMA AFECTABLE
CENTROS CULTURALES
HOSPEDAJE
INST.EDUCATIVA
MERCADOS Y TIANGUIS
RESTAURANTES
TEMPLOS
SUBSISTEMA REGULADOR
PROTECCIÓN CIVIL Y BOMBEROS
SEGURIDAD PUBLICA MUNICIPAL
CLINICA, HOSPITAL
REFUGIO TEMPORAL
INFRAESTRUCTURA BASICA Y SERVICIOS VITALES
POZO DE AGUA
LOCALIZACION:
SANTA CRUZ DEL RINCON
ATLAS DE RIESGOS
Mapa 23
AGOSTO 2020
Fuente:
•Google Earth 2020. Imagen satelital.
•Protección Civil San José del Rincón. Levantamiento en Campo de la Información Puntual.
Solicitamos al usuario notificar cualquier error u omisión que encontrara en este documento a la Coordinación General de Protección Civil del Estado de México y/o Protección Civil del Ayuntamiento de San José del Rincón.

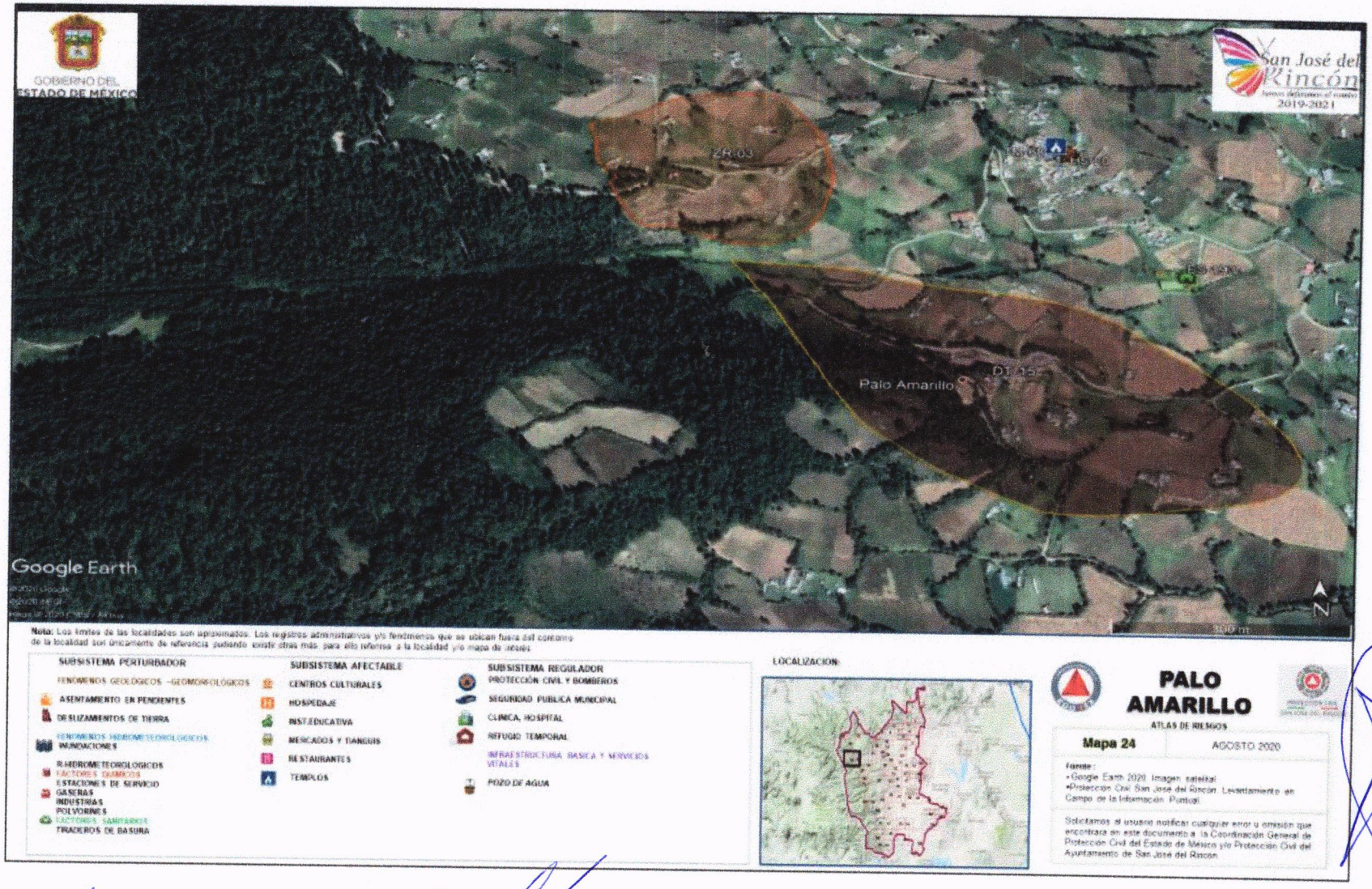
GOBIERNO DEL ESTADO DE MÉXICO
San José del Rincón
2019-2021
Palo Amarillo
Google Earth
N
Nota: Los límites de las localidades son aproximados. Los registros administrativos y/o fenómenos que se ubican fuera del contorno de la localidad son únicamente de referencia pudiendo existir otras más, para ello referirse a la localidad y/o mapa de riesgos
SUBSISTEMA PERTURBADOR
FENÓMENOS GEOLÓGICOS -GEOMORFOLÓGICOS
ASENTAMIENTO EN PENDIENTES
DESLIZAMIENTOS DE TIERRA
FENÓMENOS HIDROMETEOROLÓGICOS
INUNDACIONES
R.HIDROMETEOROLÓGICOS
FACTORES QUÍMICOS
ESTACIONES DE SERVICIO
GASERAS
INDUSTRIAS
POLVORINES
FACTORES SANITARIOS
TIRADEROS DE BASURA
SUBSISTEMA AFECTABLE
CENTROS CULTURALES
HOSPEDAJE
INST.EDUCATIVA
MERCADOS Y TIANGUIS
RESTAURANTES
TEMPLOS
SUBSISTEMA REGULADOR
PROTECCIÓN CIVIL Y BOMBEROS
SEGURIDAD PUBLICA MUNICIPAL
CLINICA, HOSPITAL
REFUGIO TEMPORAL
INFRAESTRUCTURA BASICA Y SERVICIOS VITALES
POZO DE AGUA
LOCALIZACION
PALO AMARILLO
ATLAS DE RIESGOS
Mapa 24
AGOSTO 2020
Fuente:
•Google Earth 2020. Imagen satelital
•Proteccion Civil San José del Rincon. Levantamiento en Campo de la Información Puntual
Solicitamos al usuario notificar cualquier error u omisión que encontrara en este documento a la Coordinación General de Protección Civil del Estado de México y/o Protección Civil del Ayuntamiento de San José del Rincon

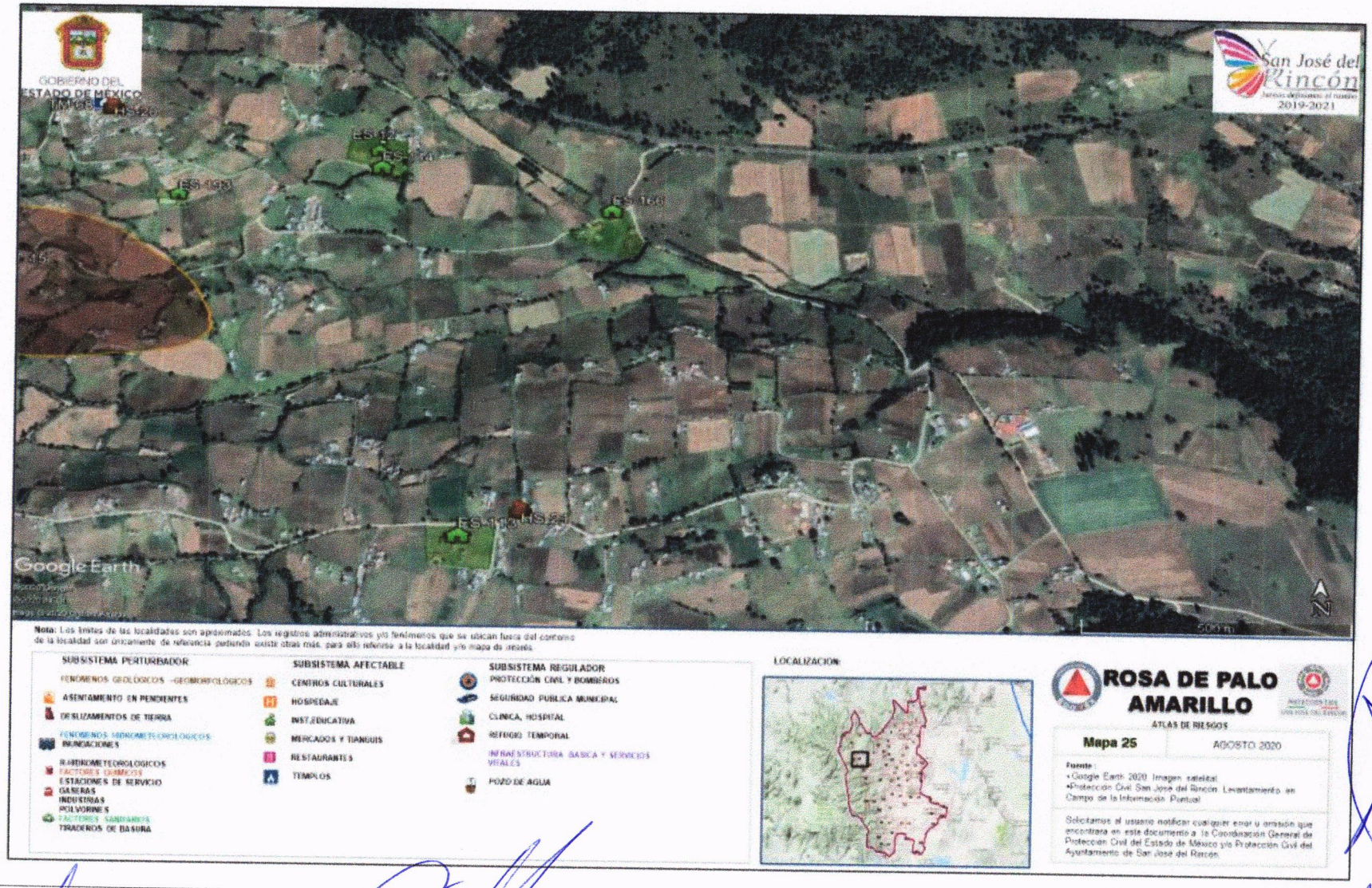
GOBIERNO DEL ESTADO DE MÉXICO
San José del Rincón
2019-2021
Google Earth
Nota: Los límites de las localidades son aproximados. Los registros administrativos y/o fenómenos que se ubican fuera del contorno de la localidad son únicamente de referencia pudiendo existir otras más, para ello referirse a la localidad y/o mapa de interés.
SUBSISTEMA PERTURBADOR
FENOMENOS GEOLOGICOS -GEOMORFOLOGICOS
ASENTAMIENTO EN PENDIENTES
DESLIZAMIENTOS DE TIERRA
FENOMENOS HIDROMETEOROLOGICOS
INUNDACIONES
RADIOMETEOROLOGICOS
FACTORES QUIMICOS
ESTACIONES DE SERVICIO
GASERAS
INDUSTRIAS
POLVORINES
FACTORES SANITARIOS
TIRADEROS DE BASURA
SUBSISTEMA AFECTABLE
CENTROS CULTURALES
HOSPEDAJE
INST.EDUCATIVA
MERCADOS Y TIANGUIS
RESTAURANTES
TEMPLOS
SUBSISTEMA REGULADOR
PROTECCIÓN CIVIL Y BOMBEROS
SEGURIDAD PUBLICA MUNICIPAL
CLINICA, HOSPITAL
REFUGIO TEMPORAL
INFRAESTRUCTURA BASICA Y SERVICIOS VITALES
POZO DE AGUA
LOCALIZACION
ROSA DE PALO AMARILLO
ATLAS DE RIESGOS
Mapa 25
AGOSTO 2020
Fuente:
•Google Earth 2020 Imagen satelital
•Protección Civil San José del Rincón. Levantamiento en Campo de la Información Puntual
Solicitamos al usuario notificar cualquier error u omisión que encontrara en este documento a la Coordinación General de Protección Civil del Estado de México y/o Protección Civil del Ayuntamiento de San José del Rincón.

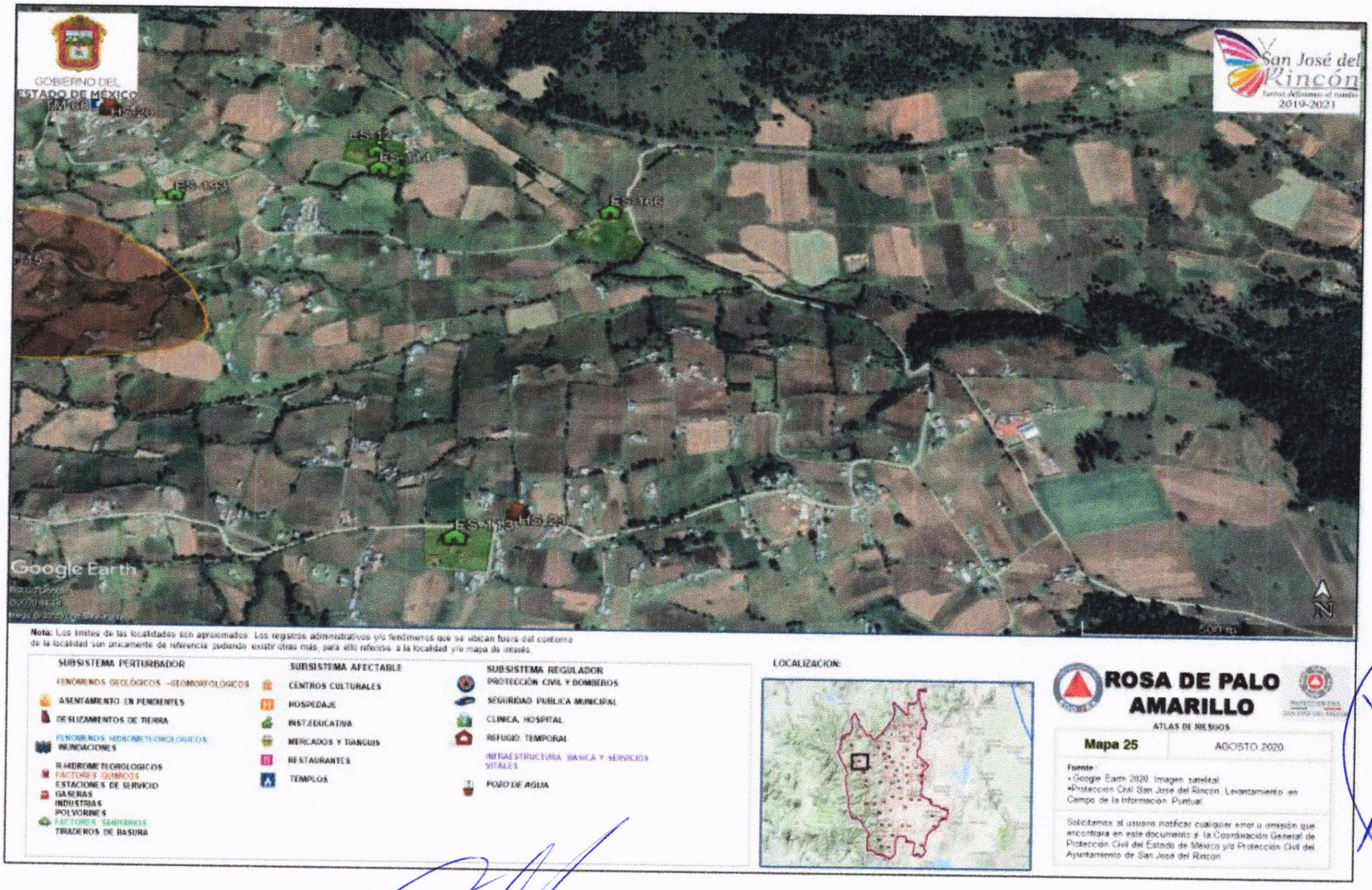
GOBIERNO DEL ESTADO DE MÉXICO
San José del Rincón
2019-2021
Google Earth
Nota: Los límites de las localidades son aproximados. Los registros administrativos y/o fenómenos que se ubican fuera del contorno de la localidad son únicamente de referencia pudiendo existir otras más para ellos referidos a la localidad y/o mapa de interés.
SUBSISTEMA PERTURBADOR
FENÓMENOS GEOLÓGICOS -GEOMORFOLÓGICOS
ASENTAMIENTO EN PENDIENTES
DESLIZAMIENTOS DE TIERRA
FENÓMENOS HIDROMETEOROLÓGICOS
INUNDACIONES
H-HIDROMETEOROLÓGICOS
FACTORES QUÍMICOS
ESTACIONES DE SERVICIO
GASERAS
INDUSTRIAS
POLVORINES
FACTORES SANITARIOS
TIRADEROS DE BASURA
SUBSISTEMA AFECTABLE
CENTROS CULTURALES
HOSPEDAJE
INST.EDUCATIVA
MERCADOS Y TIANGUIS
RESTAURANTES
TEMPLOS
SUBSISTEMA REGULADOR
PROTECCIÓN CIVIL Y BOMBEROS
SEGURIDAD PUBLICA MUNICIPAL
CLINICA, HOSPITAL
REFUGIO TEMPORAL
INFRAESTRUCTURA BASICA Y SERVICIOS VITALES
POZO DE AGUA
LOCALIZACION:
ROSA DE PALO AMARILLO
ATLAS DE RIESGOS
Mapa 25
AGOSTO 2020
Fuente:
•Google Earth 2020. Imagen satelital.
•Proteccion Civil San Jose del Rincon. Levantamiento en Campo de la Información Puntual.
Solicitamos al usuario notificar cualquier error u omisión que encontrara en este documento a la Coordinación General de Protección Civil del Estado de México y/o Protección Civil del Ayuntamiento de San José del Rincón

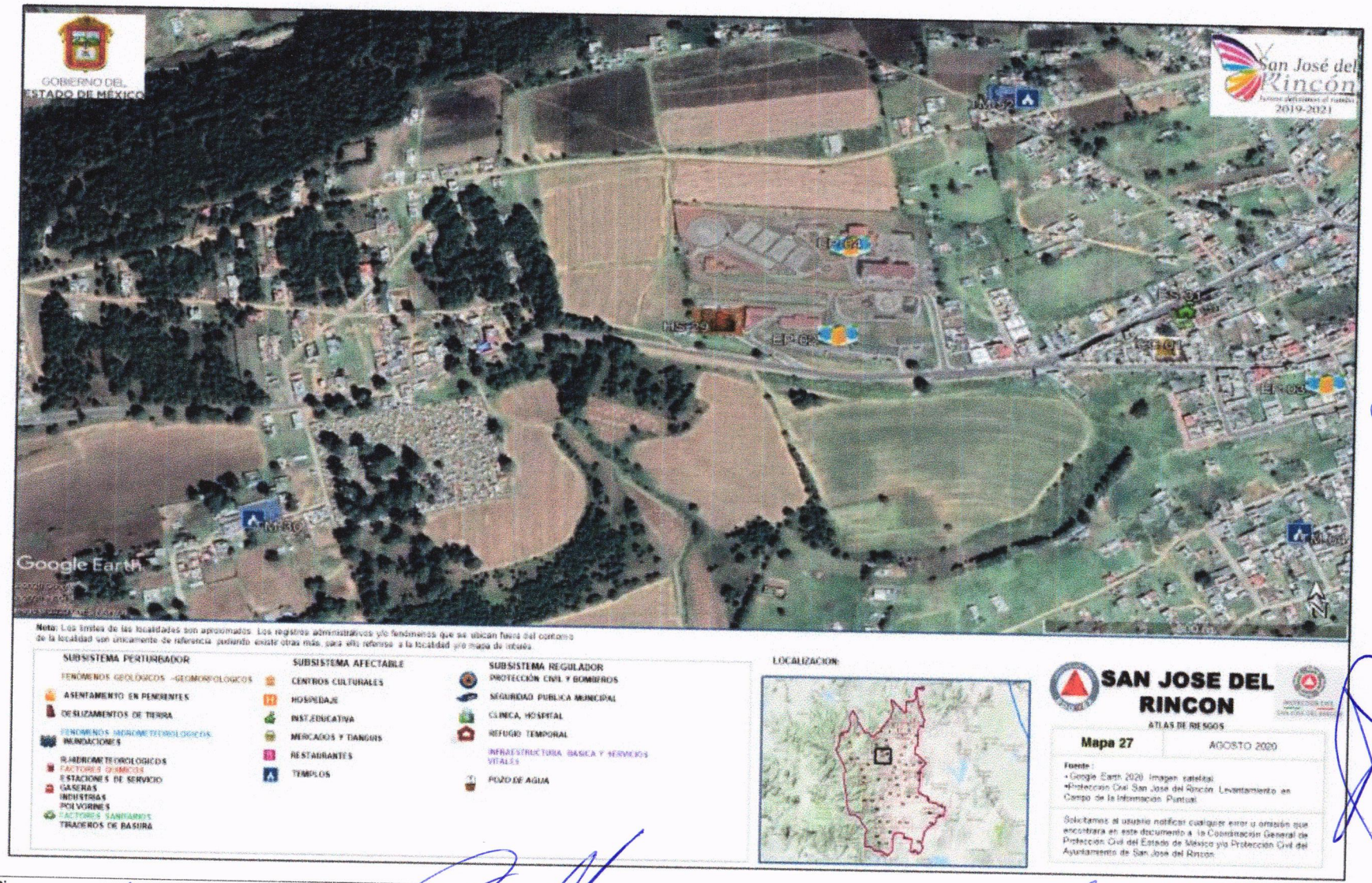
GOBIERNO DEL ESTADO DE MÉXICO
San José del Rincón
2019-2021
Google Earth
Nota: Los límites de las localidades son aproximados. Los registros administrativos y/o fenómenos que se ubican fuera del contorno de la localidad son únicamente de referencia, pudiendo existir otras más, para ello referirse a la localidad y/o mapa de riesgos.
SUBSISTEMA PERTURBADOR
FENÓMENOS GEOLÓGICOS -GEOMORFOLÓGICOS
ASENTAMIENTO EN PENDIENTES
DESLIZAMIENTOS DE TIERRA
FENÓMENOS HIDROMETEOROLÓGICOS
INUNDACIONES
FLUVIOMETEOROLÓGICOS
FACTORES QUÍMICOS
ESTACIONES DE SERVICIO
GASERAS
INDUSTRIAS
POLVORINES
FACTORES SANITARIOS
TIRADEROS DE BASURA
SUBSISTEMA AFECTABLE
CENTROS CULTURALES
HOSPEDAJE
INST.EDUCATIVA
MERCADOS Y TIANGIS
RESTAURANTES
TEMPLOS
SUBSISTEMA REGULADOR
PROTECCIÓN CIVIL Y BOMBEROS
SEGURIDAD PUBLICA MUNICIPAL
CLINICA, HOSPITAL
REFUGIO TEMPORAL
INFRAESTRUCTURA BASICA Y SERVICIOS VITALES
POZO DE AGUA
LOCALIZACION:
SAN JOSE DEL RINCON
ATLAS DE RIESGOS
Mapa 27
AGOSTO 2020
Fuente:
•Google Earth 2020 Imagen satelital
•Protección Civil San José del Rincón. Levantamiento en Campo de la Información Puntual
Solicitamos al usuario notificar cualquier error u omisión que encontrara en este documento a la Coordinación General de Protección Civil del Estado de México y/o Protección Civil del Ayuntamiento de San José del Rincón

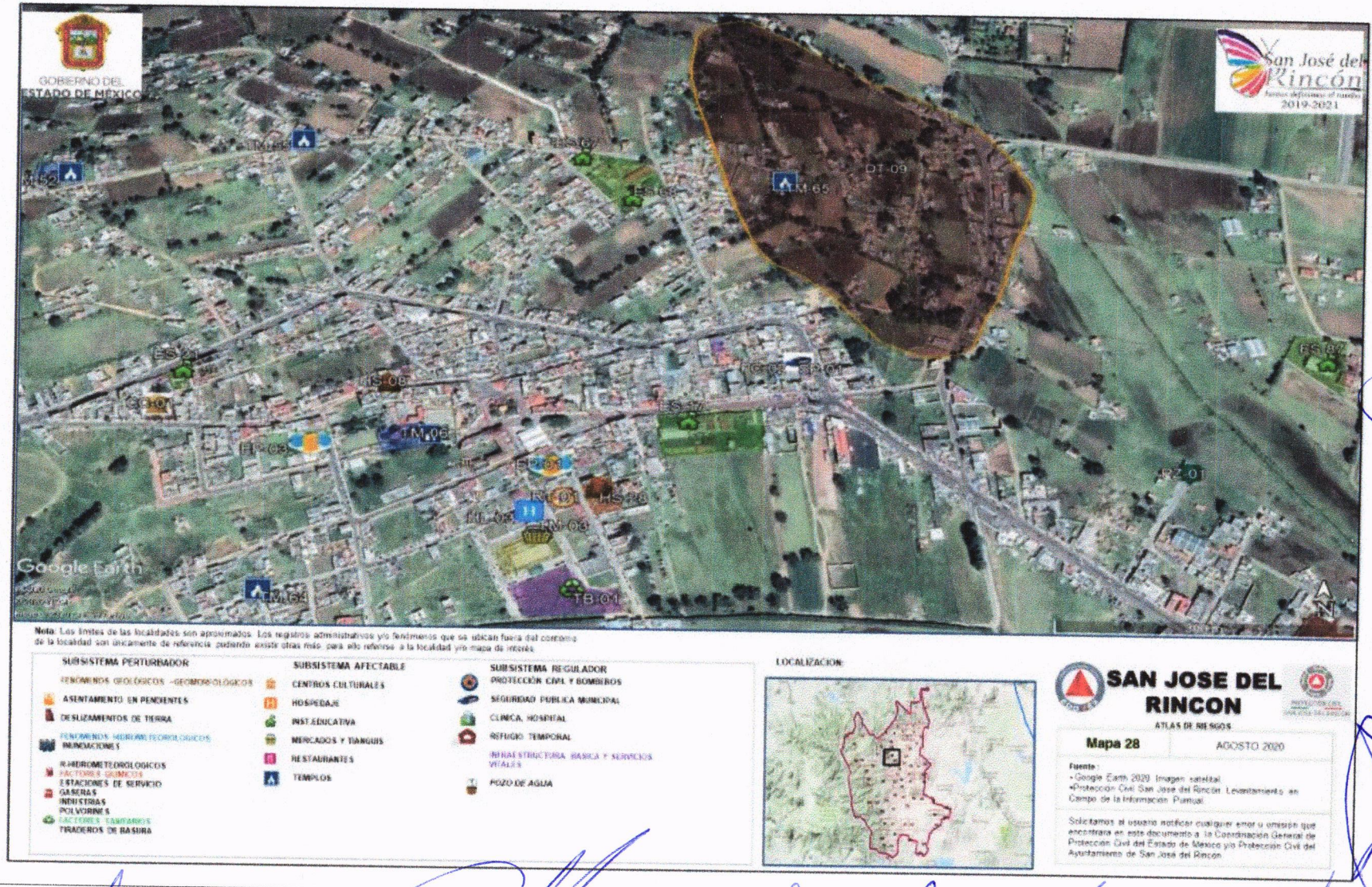
GOBIERNO DEL ESTADO DE MÉXICO
San José del Rincón
2019-2021
Google Earth
Nota: Los límites de las localidades son aproximados. Los registros administrativos y/o fenómenos que se ubican fuera del contorno de la localidad son únicamente de referencia, pudiendo existir otras más, para ello refiérase a la localidad y/o mapa de interés.
SUBSISTEMA PERTURBADOR
FENOMENOS GEOLOGICOS -GEOMORFOLOGICOS
ASENTAMIENTO EN PENDIENTES
DESLIZAMIENTOS DE TIERRA
FENOMENOS HIDROMETEOROLOGICOS
INUNDACIONES
HIDROMETEOROLOGICOS
FACTORES QUIMICOS
ESTACIONES DE SERVICIO
GASERAS
INDUSTRIAS
POLVORINES
FACTORES SANITARIOS
TIRADEROS DE BASURA
SUBSISTEMA AFECTABLE
CENTROS CULTURALES
HOSPEDAJE
INST.EDUCATIVA
MERCADOS Y TIANGUIS
RESTAURANTES
TEMPLOS
SUBSISTEMA REGULADOR
PROTECCIÓN CIVIL Y BOMBEROS
SEGURIDAD PUBLICA MUNICIPAL
CLINICA, HOSPITAL
REFUGIO TEMPORAL
INFRAESTRUCTURA BASICA Y SERVICIOS VITALES
POZO DE AGUA
LOCALIZACION
SAN JOSE DEL RINCON
ATLAS DE RIESGOS
Mapa 28
AGOSTO 2020
Fuente:
•Google Earth 2020. Imagen satelital
•Protección Civil San José del Rincón. Levantamiento en Campo de la Información Puntual
Solicitamos al usuario notificar cualquier error u omisión que encontrara en este documento a la Coordinación General de Protección Civil del Estado de México y/o Protección Civil del Ayuntamiento de San José del Rincón

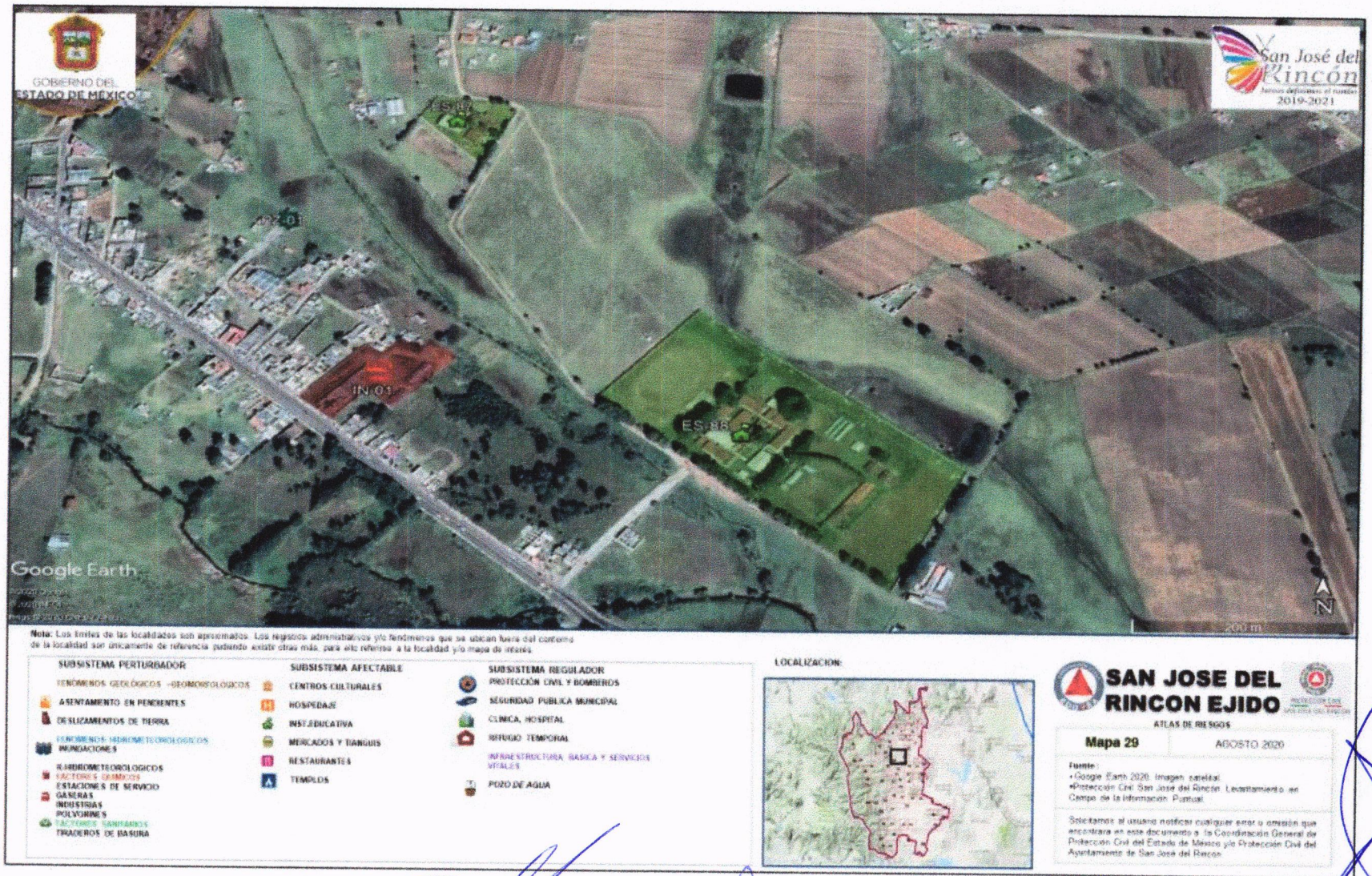
GOBIERNO DEL ESTADO DE MÉXICO
San José del Rincón
2019-2021
Google Earth
Nota: Los límites de las localidades son aproximados. Los registros administrativos y/o fenómenos que se ubican fuera del contorno de la localidad son únicamente de referencia pudiendo existir otras más, para ello referirse a la localidad y/o mapa de interés.
SUBSISTEMA PERTURBADOR
FENÓMENOS GEOLÓGICOS -GEOMORFOLÓGICOS
ASENTAMIENTO EN PENDIENTES
DESLIZAMIENTOS DE TIERRA
FENÓMENOS HIDROMETEOROLÓGICOS
INUNDACIONES
HIDROMETEOROLÓGICOS
FACTORES QUÍMICOS
ESTACIONES DE SERVICIO
GASERAS
INDUSTRIAS
POLVORINES
FACTORES SANITARIOS
TIRADEROS DE BASURA
SUBSISTEMA AFECTABLE
CENTROS CULTURALES
HOSPEDAJE
INSTEDUCATIVA
MERCADOS Y TIANGUIS
RESTAURANTES
TEMPLOS
SUBSISTEMA REGULADOR
PROTECCIÓN CIVIL Y BOMBEROS
SEGURIDAD PUBLICA MUNICIPAL
CLINICA, HOSPITAL
REFUGIO TEMPORAL
INFRAESTRUCTURA BASICA Y SERVICIOS VITALES
POZO DE AGUA
LOCALIZACION:
SAN JOSE DEL RINCON EJIDO
ATLAS DE RIESGOS
Mapa 29
AGOSTO 2020
Fuente:
•Google Earth 2020. Imagen satelital.
•Protección Civil San José del Rincón. Levantamiento en Campo de la Información Puntual.
Solicitamos al usuario notificar cualquier error u omisión que encontrara en este documento a la Coordinación General de Protección Civil del Estado de México y/o Protección Civil del Ayuntamiento de San José del Rincón.

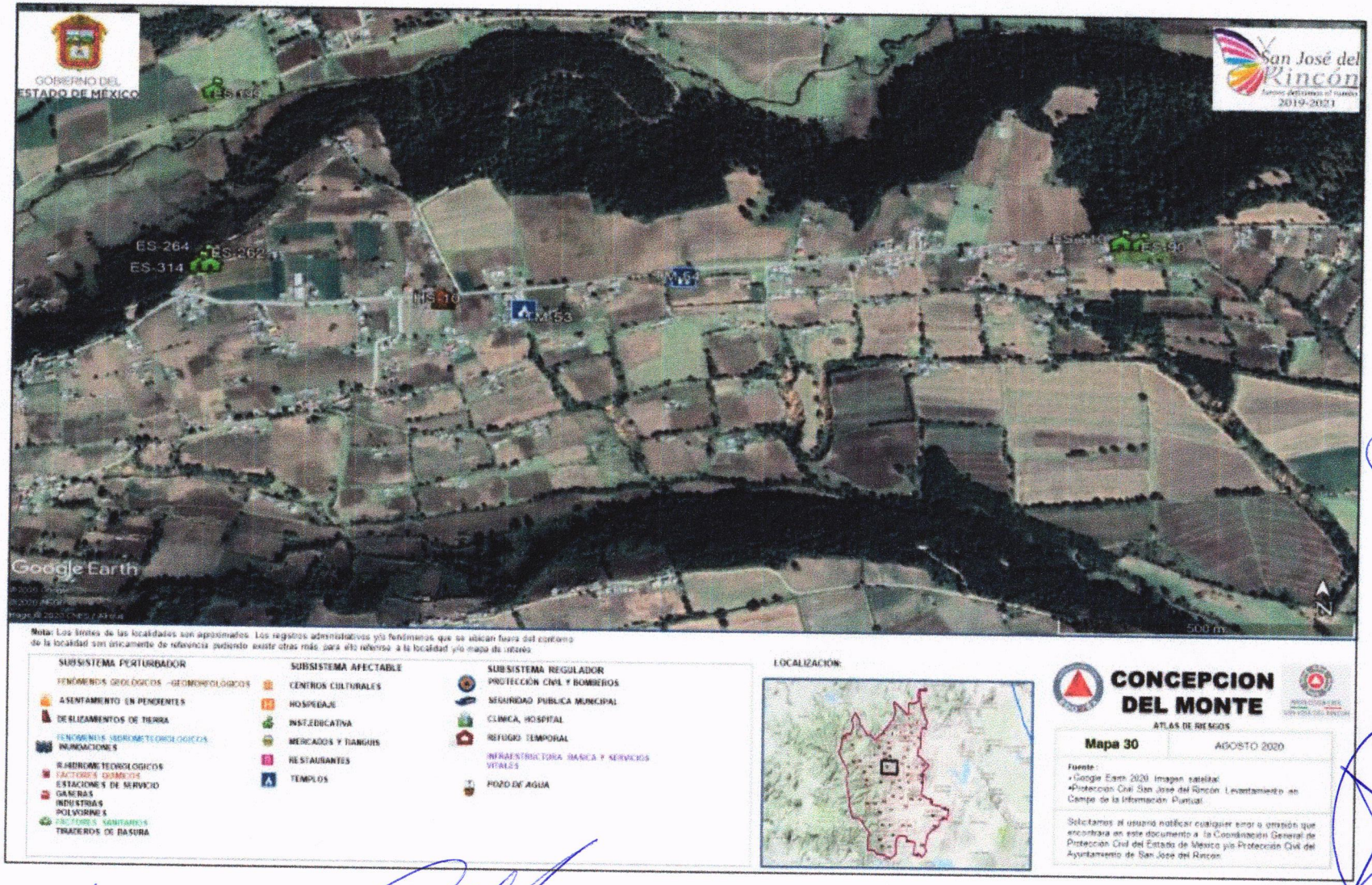
GOBIERNO DEL ESTADO DE MÉXICO
San José del Rincón
2019-2021
ES-264
ES-314
ES-262
ES-90
Google Earth
500 m
N
Nota: Los límites de las localidades son aproximados. Los registros administrativos y/o fenómenos que se ubican fuera del contorno de la localidad son únicamente de referencia pudiendo existir otras más para ello referirse a la localidad y/o mapa de usos
SUBSISTEMA PERTURBADOR
FENÓMENOS GEOLÓGICOS -GEOMORFOLÓGICOS
ASENTAMIENTO EN PENDIENTES
DESLIZAMIENTOS DE TIERRA
FENÓMENOS HIDROMETEOROLÓGICOS
INUNDACIONES
RADIOMETEOROLÓGICOS
FACTORES QUÍMICOS
ESTACIONES DE SERVICIO
GASERAS
INDUSTRIAS
POLVORINES
RECTORES SANITARIOS
TIRADEROS DE BASURA
SUBSISTEMA AFECTABLE
CENTROS CULTURALES
HOSPEDAJE
INST.EDUCATIVA
MERCADOS Y TIANGUIS
RESTAURANTES
TEMPLOS
SUBSISTEMA REGULADOR
PROTECCIÓN CIVIL Y BOMBEROS
SEGURIDAD PUBLICA MUNICIPAL
CLINICA, HOSPITAL
REFUGIO TEMPORAL
INFRAESTRUCTURA BÁSICA Y SERVICIOS VITALES
POZO DE AGUA
LOCALIZACIÓN:
CONCEPCION DEL MONTE
ATLAS DE RIESGOS
Mapa 30
AGOSTO 2020
Fuente:
•Google Earth 2020 Imagen satelital
•Protección Civil San José del Rincón. Levantamiento en Campo de la Información Puntual
Solicitamos al usuario notificar cualquier error o omisión que encontrara en este documento a la Coordinación General de Protección Civil del Estado de México y/o Protección Civil del Ayuntamiento de San José del Rincón

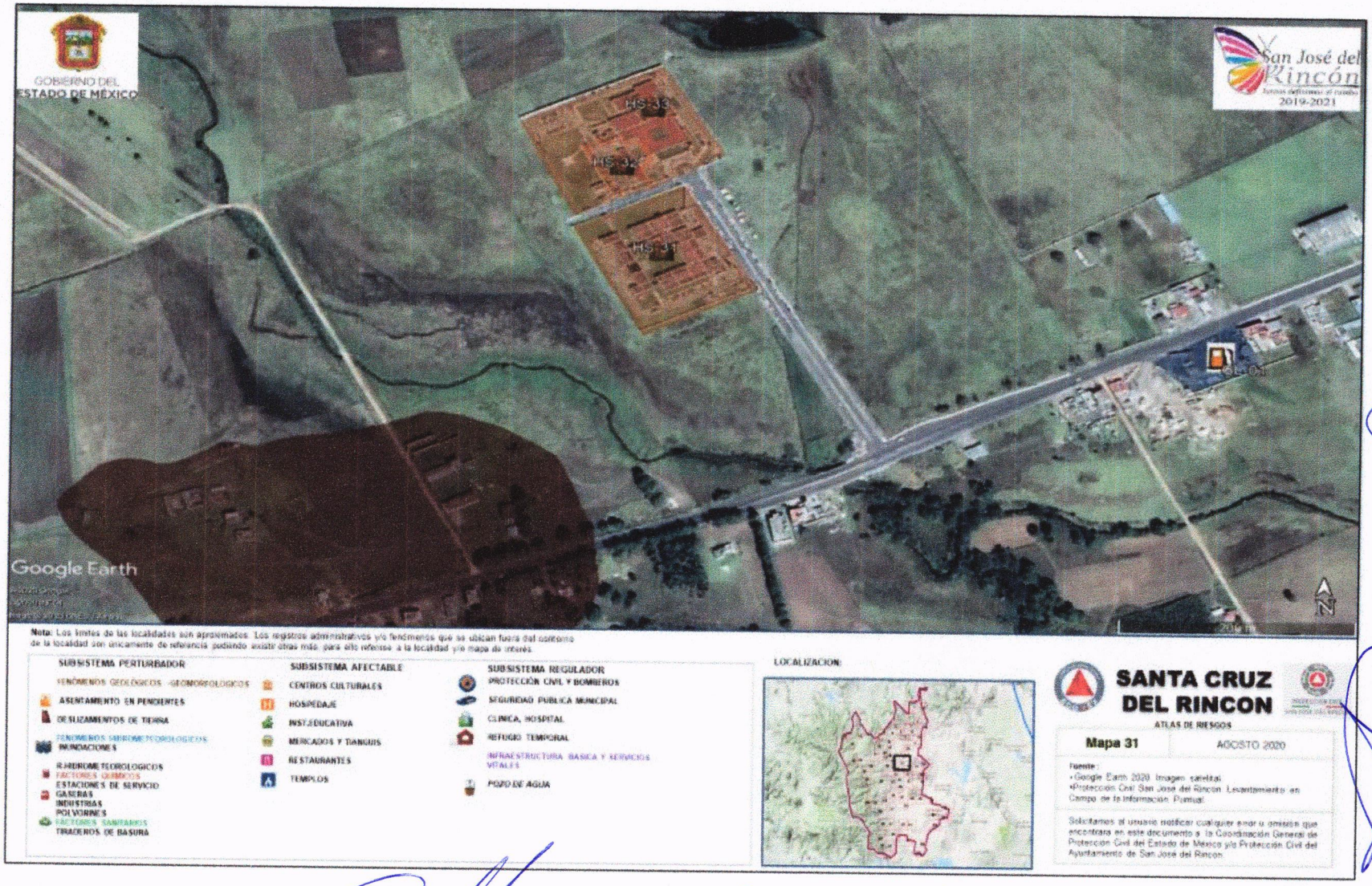
GOBIERNO DEL ESTADO DE MÉXICO
San José del Rincón
2019-2021
Google Earth
Nota: Los límites de las localidades son aproximados. Los registros administrativos y/o fenómenos que se ubican fuera del contorno de la localidad son únicamente de referencia pudiendo existir otras más, para ello refiérase a la localidad y/o mapa de interés.
SUBSISTEMA PERTURBADOR
FENÓMENOS GEOLÓGICOS -GEOMORFOLÓGICOS
ASENTAMIENTO EN PENDIENTES
DESLIZAMIENTOS DE TIERRA
FENÓMENOS HIDROMETEOROLÓGICOS
INUNDACIONES
HIDROMETEOROLÓGICOS
FACTORES QUÍMICOS
ESTACIONES DE SERVICIO
GASERAS
INDUSTRIAS
POLVORINES
FACTORES SANITARIOS
TIRADEROS DE BASURA
SUBSISTEMA AFECTABLE
CENTROS CULTURALES
HOSPEDAJE
INST.EDUCATIVA
MERCADOS Y TIANGUIS
RESTAURANTES
TEMPLOS
SUBSISTEMA REGULADOR
PROTECCIÓN CIVIL Y BOMBEROS
SEGURIDAD PÚBLICA MUNICIPAL
CLINICA, HOSPITAL
REFUGIO TEMPORAL
INFRAESTRUCTURA BÁSICA Y SERVICIOS VITALES
POZO DE AGUA
LOCALIZACION
SANTA CRUZ DEL RINCON
ATLAS DE RIESGOS
Mapa 31
AGOSTO 2020
Fuente:
•Google Earth 2020 Imagen satelital
•Protección Civil San José del Rincon. Levantamiento en Campo de la Información Puntual
Solicitamos al usuario notificar cualquier error u omisión que encontrara en este documento a la Coordinación General de Protección Civil del Estado de México y/o Protección Civil del Ayuntamiento de San José del Rincon.

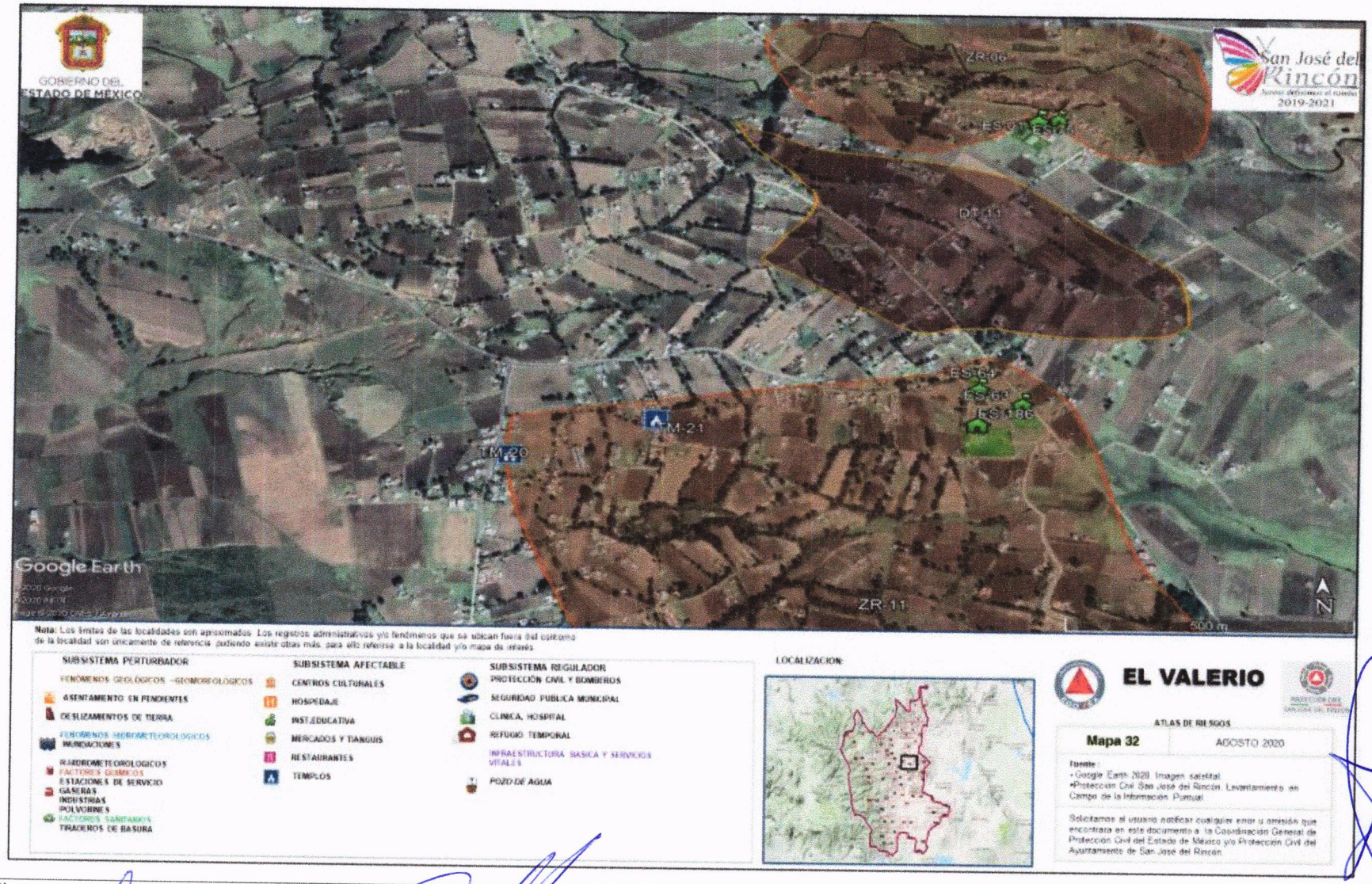
GOBIERNO DEL ESTADO DE MÉXICO
San José del Rincón
2019-2021
ZR-06
D1-11
ES-64
ES-65
ES-186
M-21
M-20
ZR-11
Google Earth
500 m
N
Nota: Los límites de las localidades son aproximados. Los registros administrativos y/o fenómenos que se ubican fuera del contorno de la localidad son únicamente de referencia, pudiendo existir otras más, para ello referirse a la localidad y/o mapa de interés
SUBSISTEMA PERTURBADOR
FENÓMENOS GEOLÓGICOS -GEOMORFOLÓGICOS
ASENTAMIENTO EN PENDIENTES
DESLIZAMIENTOS DE TIERRA
FENÓMENOS HIDROMETEOROLÓGICOS
INUNDACIONES
HIDROMETEOROLÓGICOS
FACTORES QUÍMICOS
ESTACIONES DE SERVICIO
GASERAS
INDUSTRIAS
SOLVENTES
FACTORES SANITARIOS
TIRADEROS DE BASURA
SUBSISTEMA AFECTABLE
CENTROS CULTURALES
HOSPEDAJE
INST.EDUCATIVA
MERCADOS Y TIANGUIS
RESTAURANTES
TEMPLOS
SUBSISTEMA REGULADOR
PROTECCIÓN CIVIL Y BOMBEROS
SEGURIDAD PUBLICA MUNICIPAL
CLINICA, HOSPITAL
REFUGIO TEMPORAL
INFRAESTRUCTURA BASICA Y SERVICIOS VITALES
POZO DE AGUA
LOCALIZACION
EL VALERIO
ATLAS DE RIESGOS
Mapa 32
AGOSTO 2020
Fuente:
• Google Earth 2020. Imagen satelital
•Proteccion Civil San José del Rincón. Levantamiento en Campo de la Información Puntual
Solicitamos al usuario notificar cualquier error u omisión que encontrara en este documento a la Coordinación General de Protección Civil del Estado de México y/o Protección Civil del Ayuntamiento de San José del Rincón

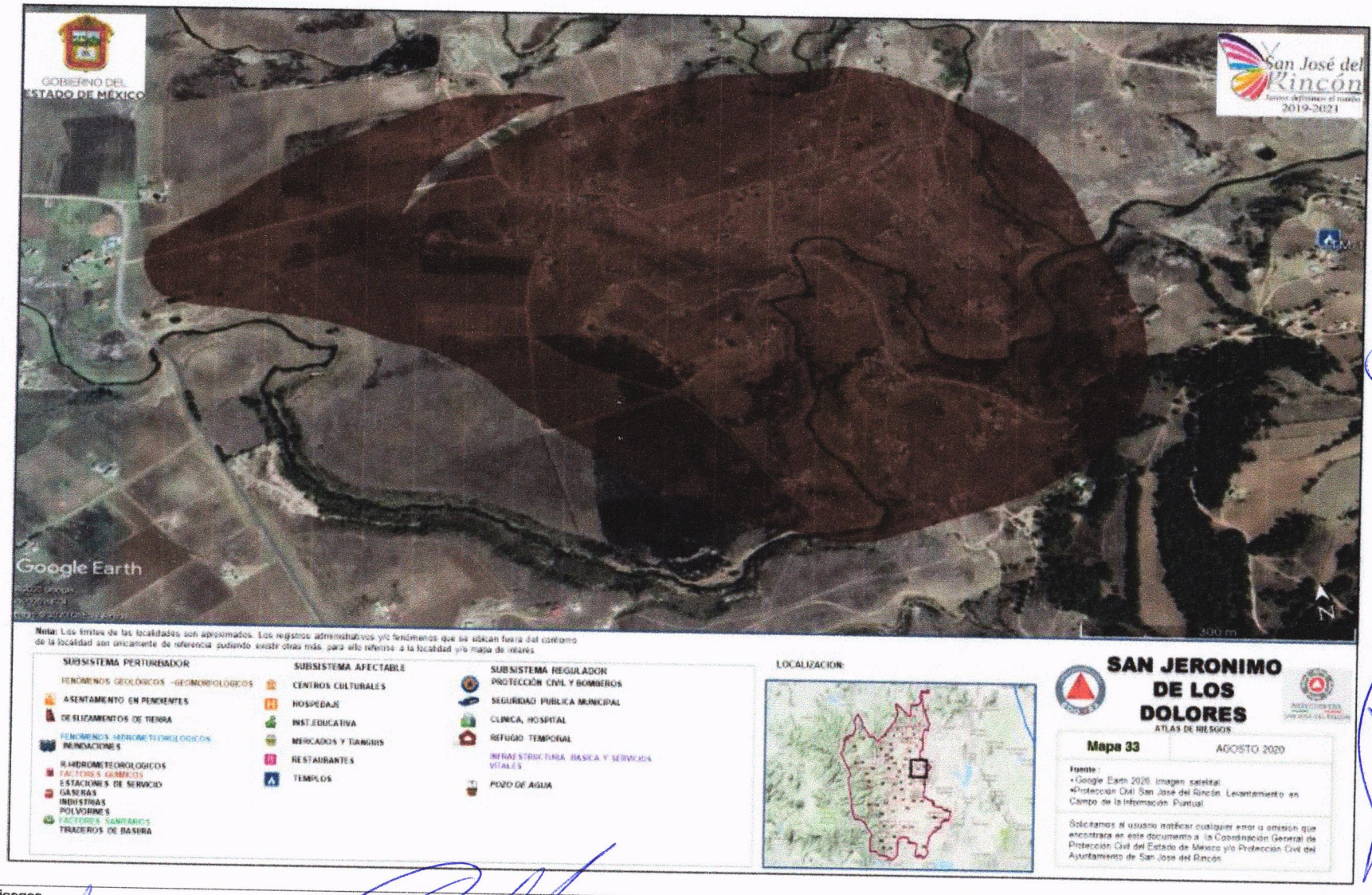
GOBIERNO DEL ESTADO DE MÉXICO
San José del Rincón
2019-2021
Google Earth
300 m
N
Nota: Los límites de las localidades son aproximados. Los registros administrativos y/o fenómenos que se ubican fuera del contorno de la localidad son únicamente de referencia pudiendo existir otros más, para ello referirse a la localidad y/o mapa de interés
SUBSISTEMA PERTURBADOR
FENOMENOS GEOLÓGICOS -GEOMORFOLÓGICOS
ASENTAMIENTO EN PENDIENTES
DESLIZAMIENTOS DE TIERRA
FENOMENOS HIDROMETEOROLÓGICOS
INUNDACIONES
E.HIDROMETEOROLÓGICOS
FACTORES QUÍMICOS
ESTACIONES DE SERVICIO
GASERAS
INDUSTRIAS
POLVORINES
FACTORES SANITARIOS
TIRADEROS DE BASURA
SUBSISTEMA AFECTABLE
CENTROS CULTURALES
HOSPEDAJE
INST.EDUCATIVA
MERCADOS Y TIANGUIS
RESTAURANTES
TEMPLOS
SUBSISTEMA REGULADOR
PROTECCIÓN CIVIL Y BOMBEROS
SEGURIDAD PUBLICA MUNICIPAL
CLINICA, HOSPITAL
REFUGIO TEMPORAL
INFRAESTRUCTURA BASICA Y SERVICIOS VITALES
POZO DE AGUA
LOCALIZACION
SAN JERONIMO DE LOS DOLORES
ATLAS DE RIESGOS
Mapa 33
AGOSTO 2020
Fuente:
•Google Earth 2020. Imagen satelital
•Proteccion Civil San José del Rincón. Levantamiento en Campo de la Información Puntual
Solicitamos al usuario notificar cualquier error u omisión que encontrara en este documento a la Coordinación General de Protección Civil del Estado de México y/o Protección Civil del Ayuntamiento de San José del Rincón

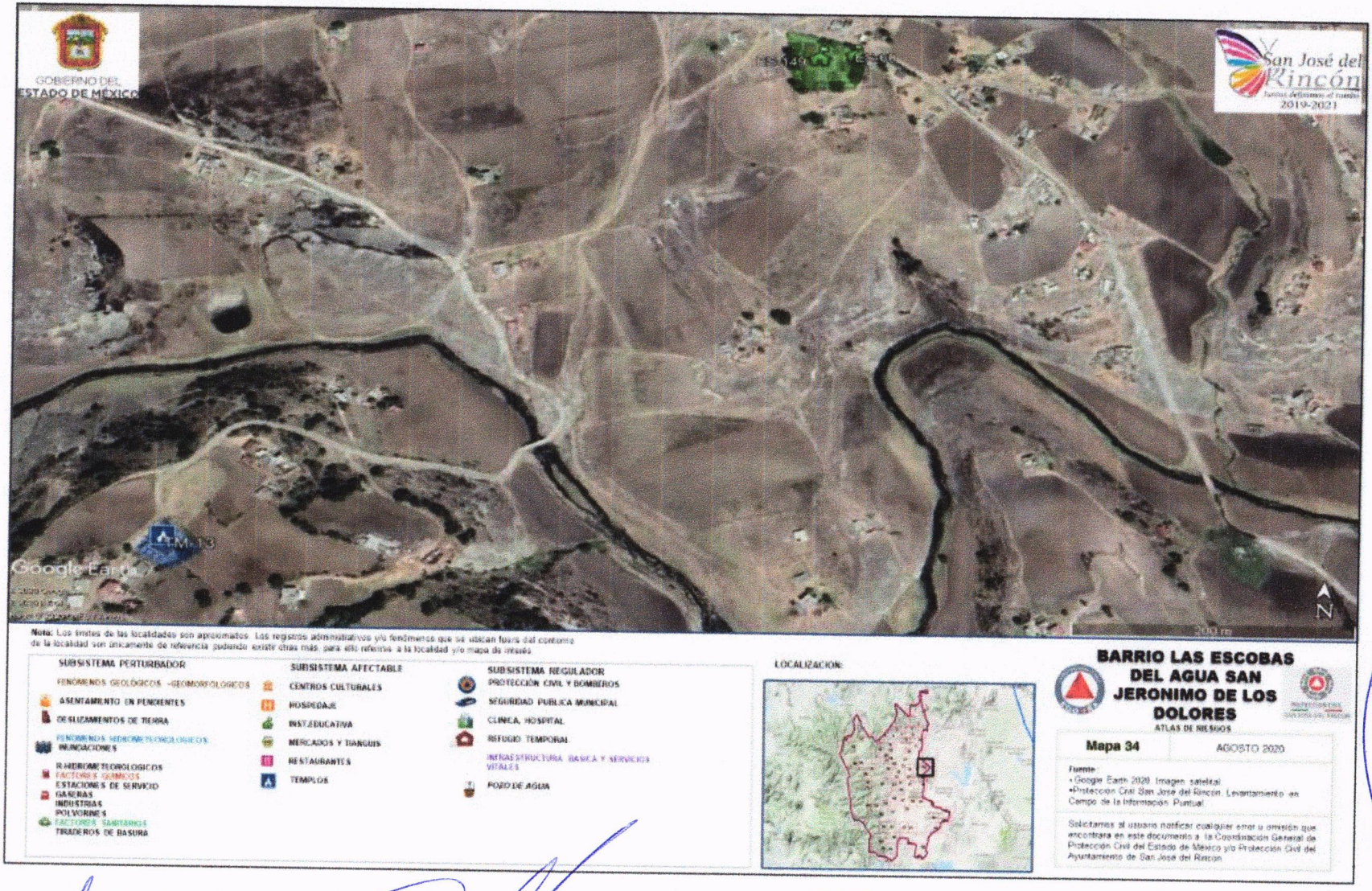
GOBIERNO DEL ESTADO DE MÉXICO
San José del Rincón
2019-2021
Google Earth
200 m
N
Nota: Los límites de las localidades son aproximados. Los registros administrativos y/o fenómenos que se ubican fuera del contorno de la localidad son únicamente de referencia pudiendo existir otras más para ello referirse a la localidad y/o mapa de riesgos
SUBSISTEMA PERTURBADOR
FENÓMENOS GEOLÓGICOS -GEOMORFOLÓGICOS
ASENTAMIENTO EN PENDIENTES
DESLIZAMIENTOS DE TIERRA
FENÓMENOS HIDROMETEOROLÓGICOS
INUNDACIONES
R-HIDROMETEOROLÓGICOS
FACTORES QUÍMICOS
ESTACIONES DE SERVICIO
GASERAS
INDUSTRIAS
POLVORINES
FACTORES SANITARIOS
TIRADEROS DE BASURA
SUBSISTEMA AFECTABLE
CENTROS CULTURALES
HOSPEDAJE
INST.EDUCATIVA
MERCADOS Y TIANGUIS
RESTAURANTES
TEMPLOS
SUBSISTEMA REGULADOR
PROTECCIÓN CIVIL Y BOMBEROS
SEGURIDAD PUBLICA MUNICIPAL
CLINICA, HOSPITAL
REFUGIO TEMPORAL
INFRAESTRUCTURA BASICA Y SERVICIOS VITALES
POZO DE AGUA
LOCALIZACION:
BARRIO LAS ESCOBAS DEL AGUA SAN JERONIMO DE LOS DOLORES
ATLAS DE RIESGOS
Mapa 34
AGOSTO 2020
Fuente
•Google Earth 2020. Imagen satelital.
•Proteccion Civil San Jose del Rincon. Levantamiento en Campo de la Informacion Puntual.
Solicitamos al usuario notificar cualquier error u omisión que encontrara en este documento a la Coordinación General de Protección Civil del Estado de México y/o Protección Civil del Ayuntamiento de San José del Rincón

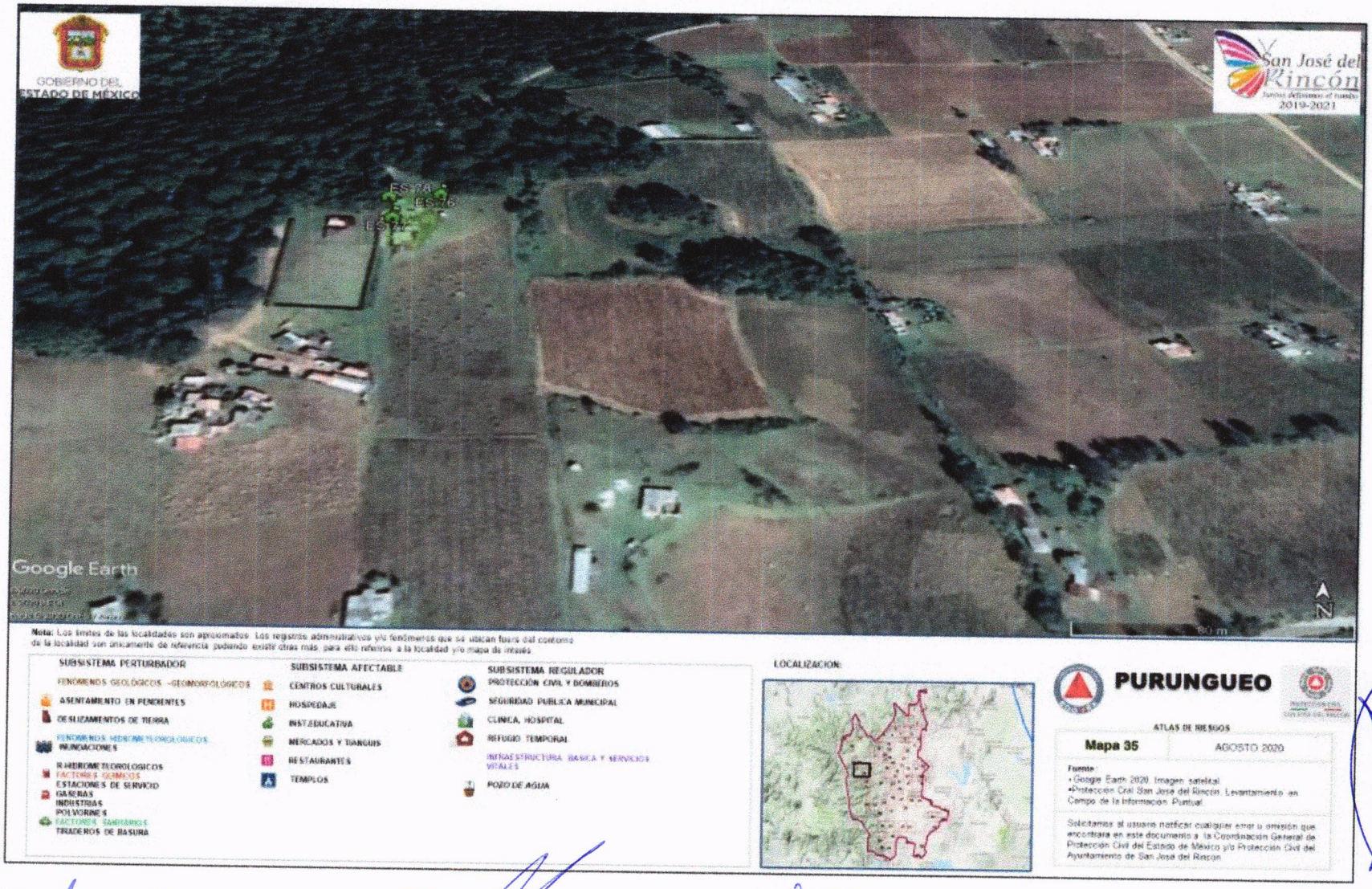
GOBIERNO DEL ESTADO DE MÉXICO
San José del Rincón
Juntos defendamos el rumbo
2019-2021
Google Earth
N
Nota: Los límites de las localidades son aproximados. Los registros administrativos y/o fenómenos que se ubican fuera del contorno de la localidad son únicamente de referencia pudiendo existir otras más, para ello referirse a la localidad y/o mapa de riesgo
SUBSISTEMA PERTURBADOR
FENÓMENOS GEOLÓGICOS -GEOMORFOLÓGICOS
ASENTAMIENTO EN PENDIENTES
DESLIZAMIENTOS DE TIERRA
FENÓMENOS HIDROMETEOROLÓGICOS
INUNDACIONES
H-HIDROMETEOROLÓGICOS
FACTORES QUÍMICOS
ESTACIONES DE SERVICIO
GASERAS
INDUSTRIAS
POLVORINES
FACTORES SANITARIOS
TIRADEROS DE BASURA
SUBSISTEMA AFECTABLE
CENTROS CULTURALES
HOSPEDAJE
INST.EDUCATIVA
MERCADOS Y TIANGUIS
RESTAURANTES
TEMPLOS
SUBSISTEMA REGULADOR
PROTECCIÓN CIVIL Y BOMBEROS
SEGURIDAD PUBLICA MUNICIPAL
CLINICA, HOSPITAL
REFUGIO TEMPORAL
INFRAESTRUCTURA BASICA Y SERVICIOS VITALES
POZO DE AGUA
LOCALIZACION:
PURUNGUEO
ATLAS DE RIESGOS
Mapa 35
AGOSTO 2020
Fuente
• Google Earth 2020. Imagen satelital.
•Protección Civil San José del Rincón. Levantamiento en Campo de la Información Puntual.
Solicitamos al usuario notificar cualquier error o omisión que encontrara en este documento a la Coordinación General de Protección Civil del Estado de México y/o Protección Civil del Ayuntamiento de San José del Rincón.


GOBIERNO DEL ESTADO DE MÉXICO
San José del Rincón
2019-2021
Google Earth
N
Nota: Los límites de las localidades son aproximados. Los registros administrativos y/o fenómenos que se ubican fuera del contorno de la localidad son únicamente de referencia pudiendo existir otras más para ello refiérase a la localidad y/o mapa de interés.
SUBSISTEMA PERTURBADOR
FENÓMENOS GEOLÓGICOS -GEOMORFOLÓGICOS
ASENTAMIENTO EN PENDIENTES
DESLIZAMIENTOS DE TIERRA
FENÓMENOS HIDROMETEOROLÓGICOS
INUNDACIONES
HIDROMETEOROLÓGICOS
FACTORES QUÍMICOS
ESTACIONES DE SERVICIO
GASERAS
INDUSTRIAS
POLVORINES
FACTORES SANITARIOS
TIRADEROS DE BASURA
SUBSISTEMA AFECTABLE
CENTROS CULTURALES
HOSPEDAJE
INST.EDUCATIVA
MERCADOS Y TIANGUIS
RESTAURANTES
TEMPLOS
SUBSISTEMA REGULADOR
PROTECCIÓN CIVIL Y BOMBEROS
SEGURIDAD PUBLICA MUNICIPAL
CLINICA, HOSPITAL
REFUGIO TEMPORAL
INFRAESTRUCTURA BASICA Y SERVICIOS VITALES
POZO DE AGUA
LOCALIZACION
BUENAVISTA CASA BLANCA
ATLAS DE RIESGOS
Mapa 36
AGOSTO 2020
Fuente:
•Google Earth 2020. Imagen satelital
•Protección Civil San José del Rincón. Levantamiento en Campo de la Información Puntual
Solicitamos al usuario notificar cualquier error u omisión que encontrara en este documento a la Coordinación General de Protección Civil del Estado de México y/o Protección Civil del Ayuntamiento de San José del Rincón



Nota: Los límites de las localidades son aproximados. Los registros administrativos y/o fenómenos que se ubican fuera del contorno de la localidad son únicamente de referencia pudiendo existir otras más, para ello referirse a la localidad y/o mapa de interés.

SUBSISTEMA PERTURBADOR

FENÓMENOS GEOLÓGICOS -GEOMORFOLÓGICOS
- ASENTAMIENTO EN PENDIENTES
- DESLIZAMIENTOS DE TIERRA

FENÓMENOS HIDROMETEOROLÓGICOS
- INUNDACIONES
- HIDROMETEOROLÓGICOS

FACTORES QUÍMICOS
- ESTACIONES DE SERVICIO
- GASERAS
- INDUSTRIAS
- POLVORINES

FACTORES SANITARIOS
- TIRADEROS DE BASURA

SUBSISTEMA AFECTABLE
- CENTROS CULTURALES
- HOSPEDAJE
- INST.EDUCATIVA
- MERCADOS Y TIANGUIS
- RESTAURANTES
- TEMPLOS

SUBSISTEMA REGULADOR

PROTECCIÓN CIVIL Y BOMBEROS
- SEGURIDAD PUBLICA MUNICIPAL
- CLINICA, HOSPITAL
- REFUGIO TEMPORAL

INFRAESTRUCTURA BASICA Y SERVICIOS VITALES
- POZO DE AGUA

LOCALIZACION:

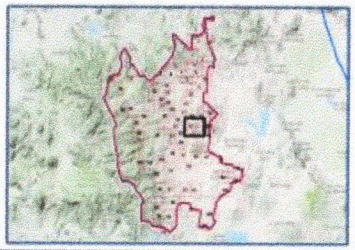

EJIDO LA SOLEDAD

ATLAS DE RIESGOS

Mapa 37	AGOSTO 2020

Fuente:
- Google Earth 2020. Imagen satelital.
- Protección Civil San José del Rincón. Levantamiento en Campo de la Información Puntual.

Solicitamos al usuario notificar cualquier error u omisión que encontrara en este documento a la Coordinación General de Protección Civil del Estado de México y/o Protección Civil del Ayuntamiento de San José del Rincón.

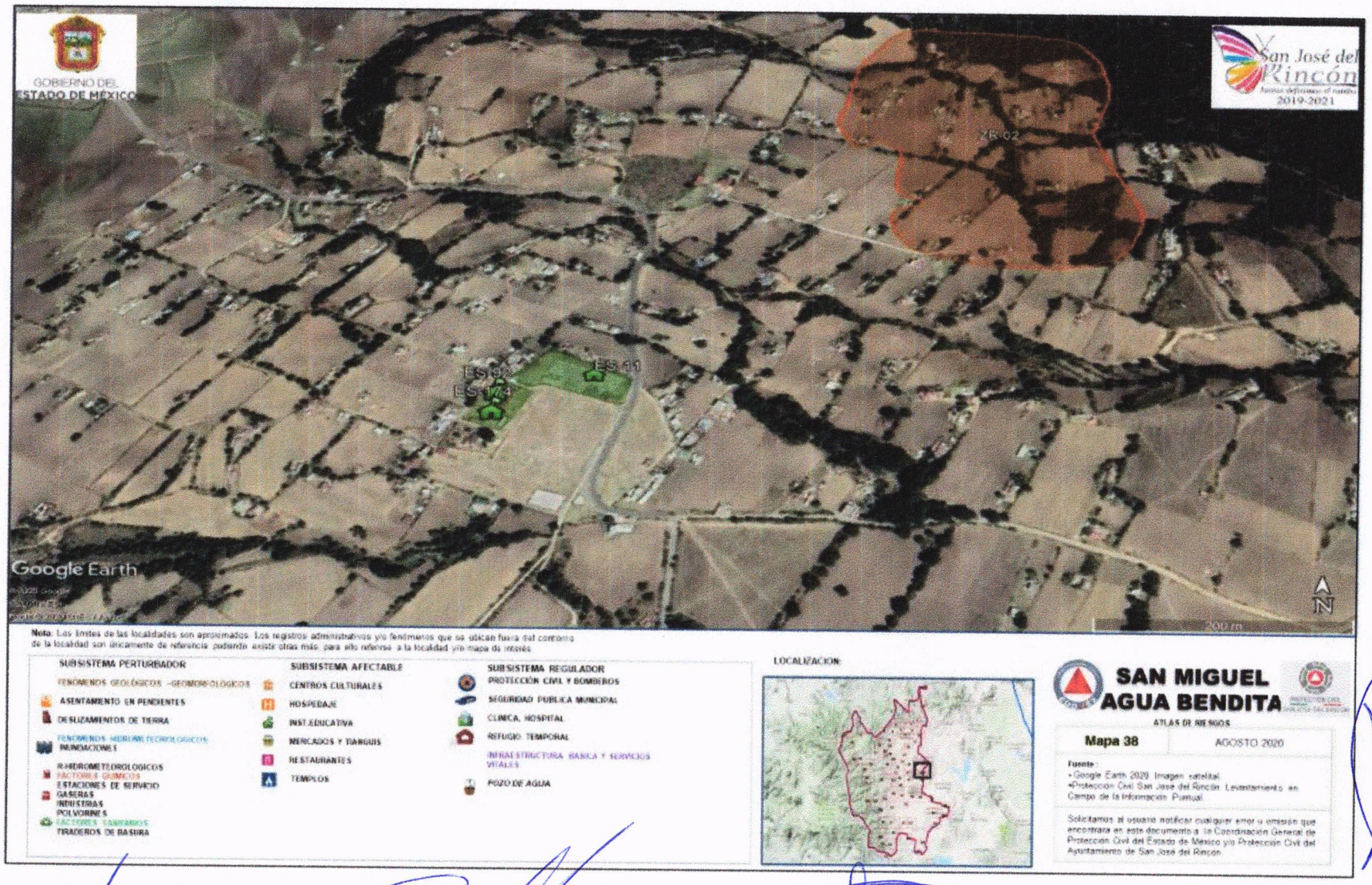
GOBIERNO DEL ESTADO DE MÉXICO
San José del Rincón
2019-2021
ZR-02
ES-01
ES-02
ES-03
ES-04
ES-11
Google Earth
200 m
N
Nota: Los límites de las localidades son aproximados. Los registros administrativos y/o fenómenos que se ubican fuera del contorno de la localidad son únicamente de referencia, pudiendo existir otras más, para ello referirse a la localidad y/o mapa de interés.
SUBSISTEMA PERTURBADOR
FENOMENOS GEOLÓGICOS -GEOHIDROLÓGICOS
ASENTAMIENTO EN PENDIENTES
DESLIZAMIENTOS DE TIERRA
FENOMENOS HIDROMETEOROLOGICOS
INUNDACIONES
HIDROMETEOROLOGICOS
FACTORES QUIMICOS
ESTACIONES DE SERVICIO
GASERAS
INDUSTRIAS
POLVORINES
FACTORES SANITARIOS
TIRADEROS DE BASURA
SUBSISTEMA AFECTABLE
CENTROS CULTURALES
HOSPEDAJE
INST.EDUCATIVA
MERCADOS Y TIANGUIS
RESTAURANTES
TEMPLOS
SUBSISTEMA REGULADOR
PROTECCIÓN CIVIL Y BOMBEROS
SEGURIDAD PUBLICA MUNICIPAL
CLINICA, HOSPITAL
REFUGIO TEMPORAL
INFRAESTRUCTURA BASICA Y SERVICIOS VITALES
POZO DE AGUA
LOCALIZACION:
SAN MIGUEL AGUA BENDITA
ATLAS DE RIESGOS
Mapa 38
AGOSTO 2020
Fuente:
• Google Earth 2020. Imagen satelital.
•Protección Civil San José del Rincón. Levantamiento en Campo de la Información Puntual.
Solicitamos al usuario notificar cualquier error u omisión que encontrara en este documento a la Coordinación General de Protección Civil del Estado de México y/o Protección Civil del Ayuntamiento de San José del Rincón.

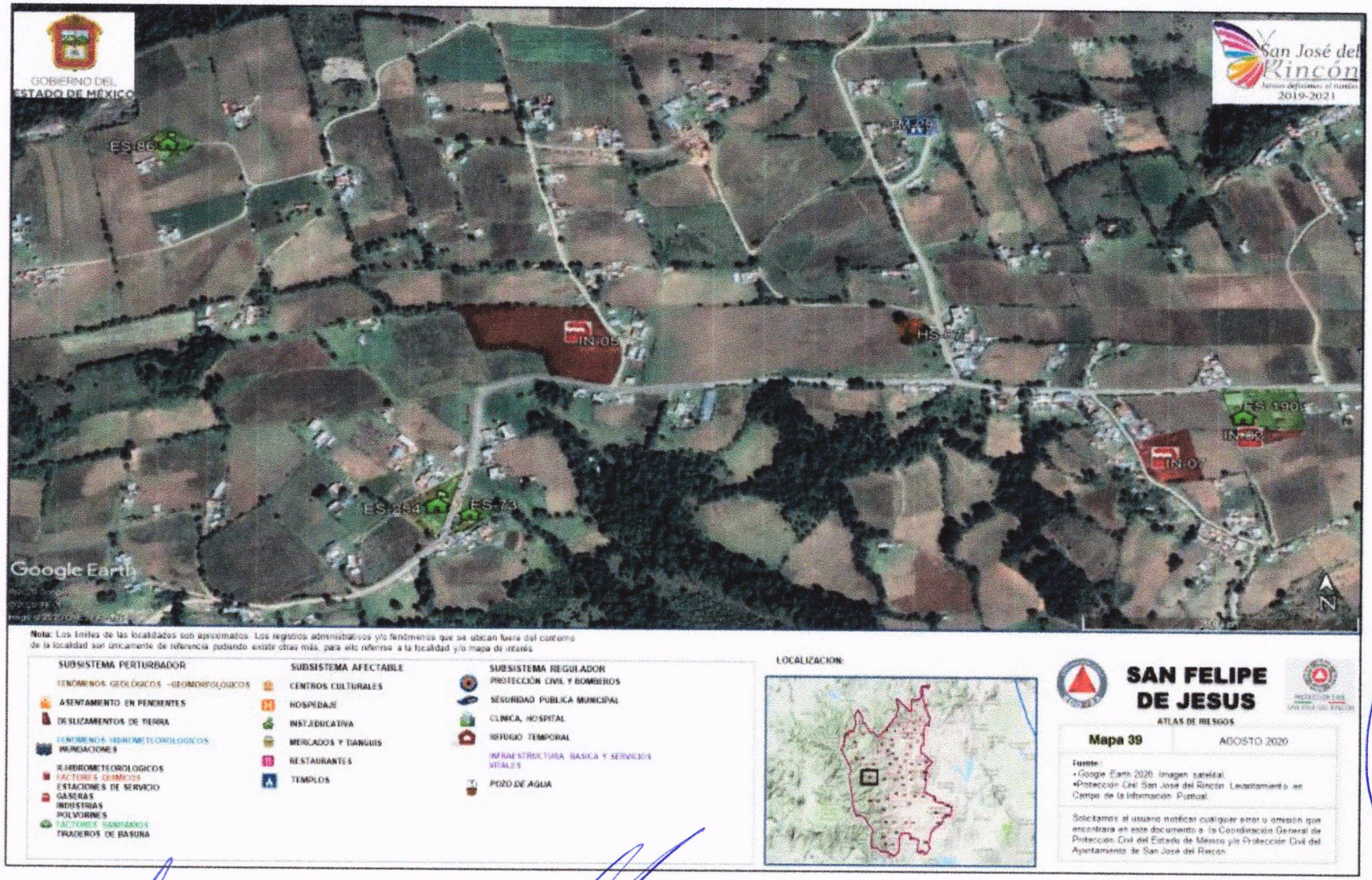
GOBIERNO DEL ESTADO DE MÉXICO
San José del Rincón
2019-2021
ES-86
IN-05
HS-07
ES-190
IN-03
IN-07
ES-284
ES-73
Google Earth
N
Nota: Los límites de las localidades son aproximados. Los registros administrativos y/o fenómenos que se ubican fuera del contorno de la localidad son únicamente de referencia pudiendo existir otras más, para ello referirse a la localidad y/o mapa de interés.
SUBSISTEMA PERTURBADOR
FENÓMENOS GEOLÓGICOS -GEOMORFOLÓGICOS
ASENTAMIENTO EN PENDIENTES
DESLIZAMIENTOS DE TIERRA
FENÓMENOS HIDROMETEOROLÓGICOS
INUNDACIONES
R.HIDROMETEOROLÓGICOS
FACTORES QUÍMICOS
ESTACIONES DE SERVICIO
GASERAS
INDUSTRIAS
POLVORINES
FACTORES SANITARIOS
TIRADEROS DE BASURA
SUBSISTEMA AFECTABLE
CENTROS CULTURALES
HOSPEDAJE
INST.EDUCATIVA
MERCADOS Y TIANGUIS
RESTAURANTES
TEMPLOS
SUBSISTEMA REGULADOR
PROTECCIÓN CIVIL Y BOMBEROS
SEGURIDAD PUBLICA MUNICIPAL
CLINICA, HOSPITAL
REFUGIO TEMPORAL
INFRAESTRUCTURA BASICA Y SERVICIOS VITALES
POZO DE AGUA
LOCALIZACION:
SAN FELIPE DE JESUS
ATLAS DE RIESGOS
Mapa 39
AGOSTO 2020
Fuente:
•Google Earth 2020. Imagen satelital.
•Protección Civil San José del Rincón. Levantamiento en Campo de la Información Puntual.
Solicitamos al usuario notificar cualquier error u omisión que encontrara en este documento a la Coordinación General de Protección Civil del Estado de México y/o Protección Civil del Ayuntamiento de San José del Rincón.

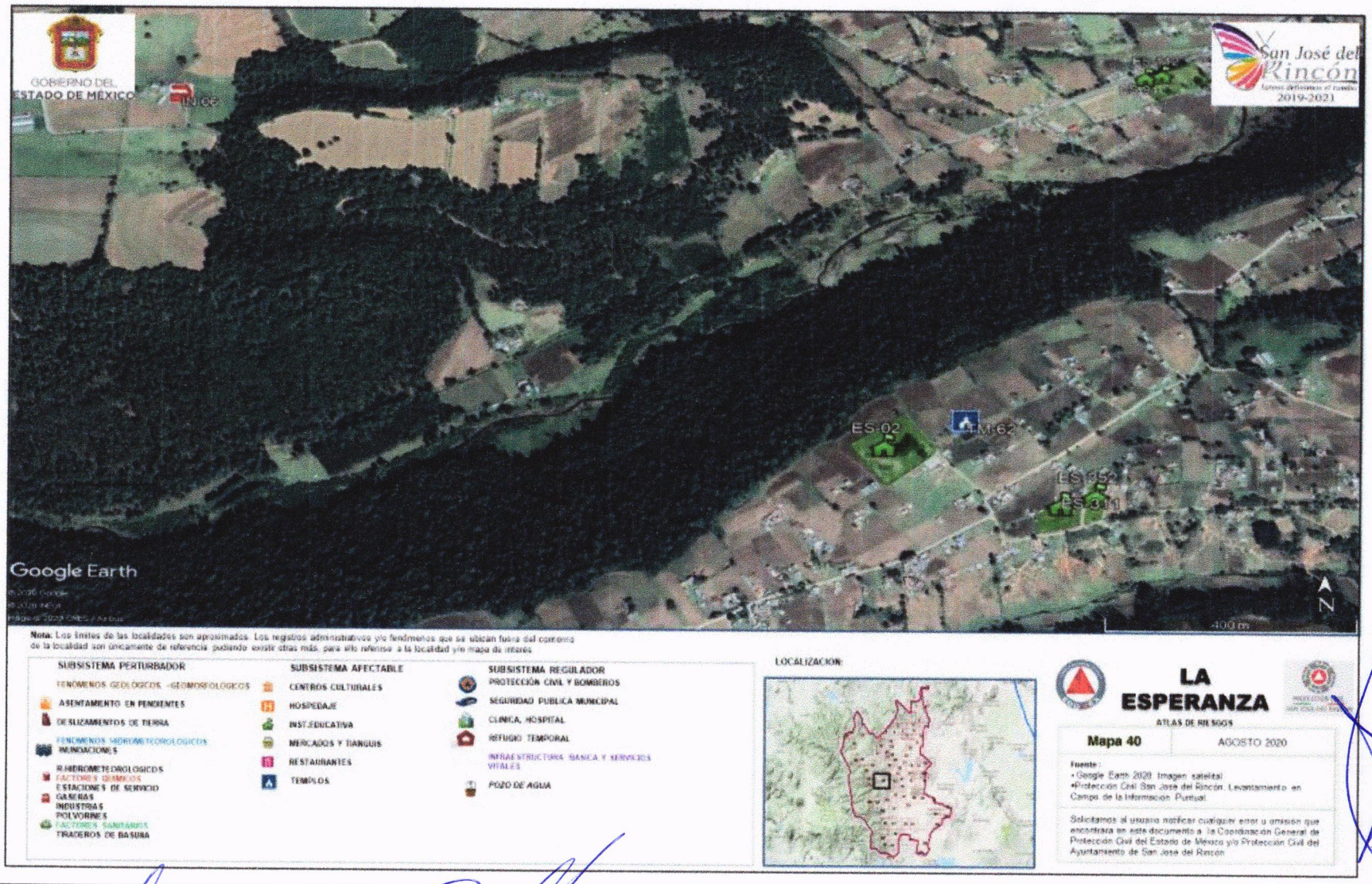
GOBIERNO DEL ESTADO DE MÉXICO
San José del Rincón
2019-2021
ES-02
M-62
Google Earth
N
Nota: Los límites de las localidades son aproximados. Los registros administrativos y/o fenómenos que se ubican fuera del contorno de la localidad son únicamente de referencia, pudiendo existir otras más, para ello refiérase a la localidad y/o mapa de interés
SUBSISTEMA PERTURBADOR
FENÓMENOS GEOLÓGICOS -GEOMORFOLÓGICOS
ASENTAMIENTO EN PENDIENTES
DESLIZAMIENTOS DE TIERRA
FENÓMENOS HIDROMETEOROLÓGICOS
INUNDACIONES
HIDROMETEOROLÓGICOS
FACTORES QUÍMICOS
ESTACIONES DE SERVICIO
GASERAS
INDUSTRIAS
POLVORINES
FACTORES SANITARIOS
TIRADEROS DE BASURA
SUBSISTEMA AFECTABLE
CENTROS CULTURALES
HOSPEDAJE
INST.EDUCATIVA
MERCADOS Y BANQUIS
RESTAURANTES
TEMPLOS
SUBSISTEMA REGULADOR
PROTECCIÓN CIVIL Y BOMBEROS
SEGURIDAD PUBLICA MUNICIPAL
CLINICA, HOSPITAL
REFUGIO TEMPORAL
INFRAESTRUCTURA BÁSICA Y SERVICIOS VITALES
POZO DE AGUA
LOCALIZACION
LA ESPERANZA
ATLAS DE RIESGOS
Mapa 40
AGOSTO 2020
Fuente:
• Google Earth 2020. Imagen satelital.
•Protección Civil San José del Rincón. Levantamiento en Campo de la Información Puntual.
Solicitamos al usuario notificar cualquier error u omisión que encontrara en este documento a la Coordinación General de Protección Civil del Estado de México y/o Protección Civil del Ayuntamiento de San José del Rincón



Nota: Los límites de las localidades son aproximados. Los registros administrativos y/o fenómenos que se ubican fuera del contorno de la localidad son únicamente de referencia, pudiendo existir otras rutas para ello referirse a la localidad y/o mapa de interés

SUBSISTEMA PERTURBADOR

FENÓMENOS GEOLÓGICOS -GEOMORFOLÓGICOS
- ASENTAMIENTO EN PENDIENTES
- DESLIZAMIENTOS DE TIERRA

FENÓMENOS HIDROMETEOROLÓGICOS
- INUNDACIONES
- HIDROMETEOROLÓGICOS

FACTORES QUÍMICOS
- ESTACIONES DE SERVICIO
- GASERAS
- INDUSTRIAS
- POLVORINES

FACTORES SANITARIOS
- TIRADEROS DE BASURA

SUBSISTEMA AFECTABLE
- CENTROS CULTURALES
- HOSPEDAJE
- INST.EDUCATIVA
- MERCADOS Y TIANGUIS
- RESTAURANTES
- TEMPLOS

SUBSISTEMA REGULADOR
- PROTECCIÓN CIVIL Y BOMBEROS
- SEGURIDAD PUBLICA MUNICIPAL
- CLINICA, HOSPITAL
- REFUGIO TEMPORAL

INFRAESTRUCTURA BÁSICA Y SERVICIOS VITALES
- POZO DE AGUA

LOCALIZACION

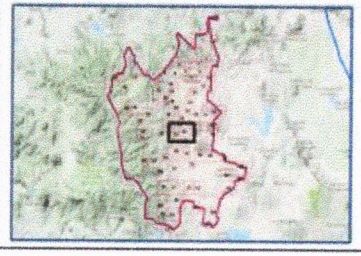

LA TRINIDAD CONCEPCION

ATLAS DE RIESGOS

Mapa 41	AGOSTO 2020

Fuente:
- Google Earth 2020. Imagen satelital.
- Protección Civil San José del Rincón. Levantamiento en Campo de la Información Plasmada.

Solicitamos al usuario notificar cualquier error u omisión que encontrara en este documento a la Coordinación General de Protección Civil del Estado de México y/o Protección Civil del Ayuntamiento de San José del Rincón.

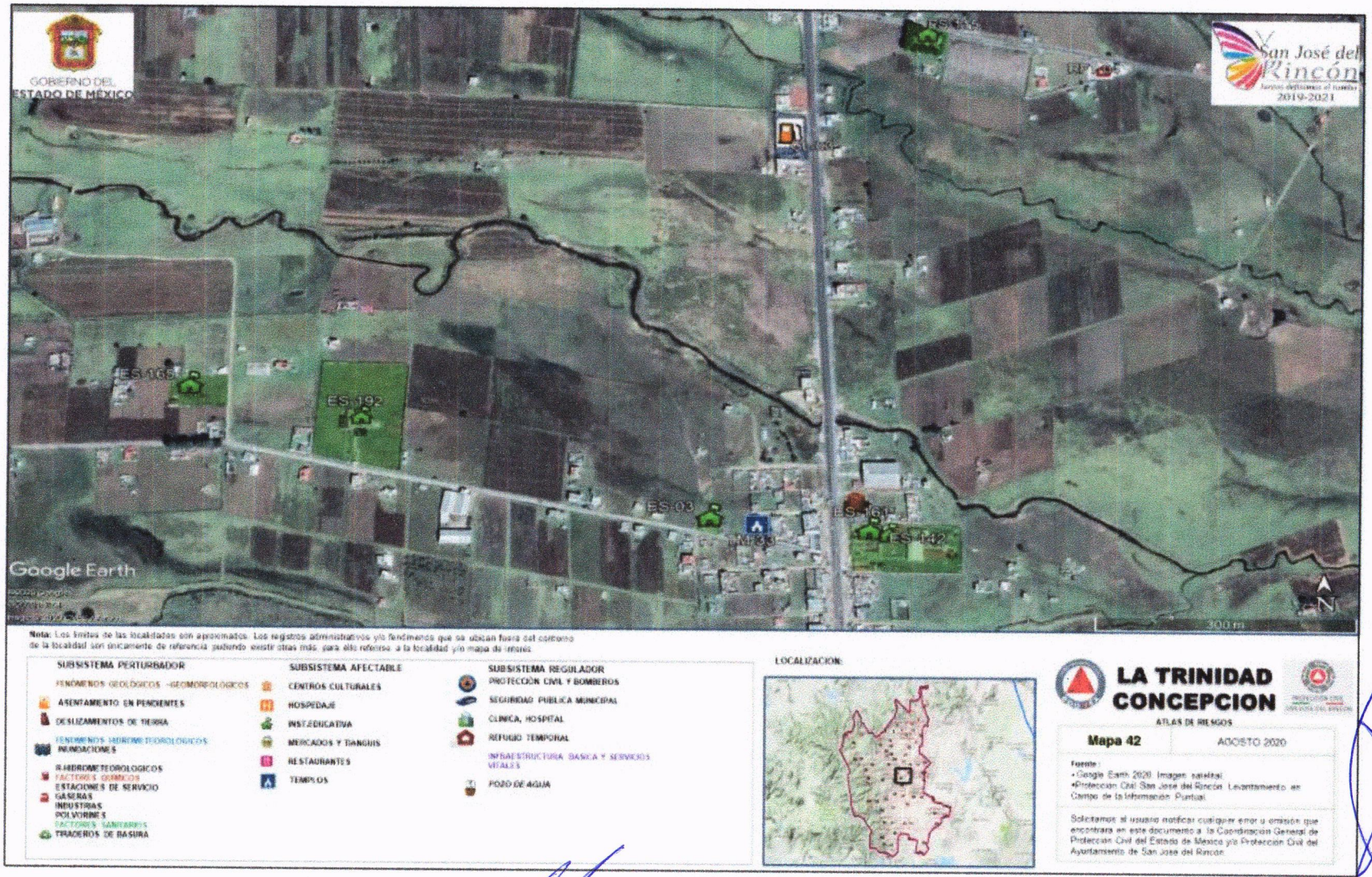
GOBIERNO DEL ESTADO DE MÉXICO
San José del Rincón
2019-2021
ES-165
ES-192
ES-03
ES-164
ES-142
Google Earth
300 m
N
Nota: Los límites de las localidades son aproximados. Los registros administrativos y/o fenómenos que se ubican fuera del contorno de la localidad son únicamente de referencia pudiendo existir otras más, para ello referirse a la localidad y/o mapa de inmuebles
SUBSISTEMA PERTURBADOR
FENOMENOS GEOLOGICOS -GEOMORFOLOGICOS
ASENTAMIENTO EN PENDIENTES
DESLIZAMIENTOS DE TIERRA
FENOMENOS HIDROMETEOROLOGICOS
INUNDACIONES
HIDROMETEOROLOGICOS
FACTORES QUIMICOS
ESTACIONES DE SERVICIO
GASERAS
INDUSTRIAS
POLVORINES
FACTORES SANITARIOS
TIRADEROS DE BASURA
SUBSISTEMA AFECTABLE
CENTROS CULTURALES
HOSPEDAJE
INST.EDUCATIVA
MERCADOS Y TIANGUIS
RESTAURANTES
TEMPLOS
SUBSISTEMA REGULADOR
PROTECCION CIVIL Y BOMBEROS
SEGURIDAD PUBLICA MUNICIPAL
CLINICA, HOSPITAL
REFUGIO TEMPORAL
INFRAESTRUCTURA BASICA Y SERVICIOS VITALES
POZO DE AGUA
LOCALIZACION:
LA TRINIDAD CONCEPCION
ATLAS DE RIESGOS
Mapa 42
AGOSTO 2020
Fuente:
•Google Earth 2020 Imagen satelital
•Proteccion Civil San Jose del Rincón Levantamiento en Campo de la Información Puntual
Solicitamos al usuario notificar cualquier error u omisión que encontrara en este documento a la Coordinacion General de Proteccion Civil del Estado de Mexico y/o Proteccion Civil del Ayuntamiento de San Jose del Rincon

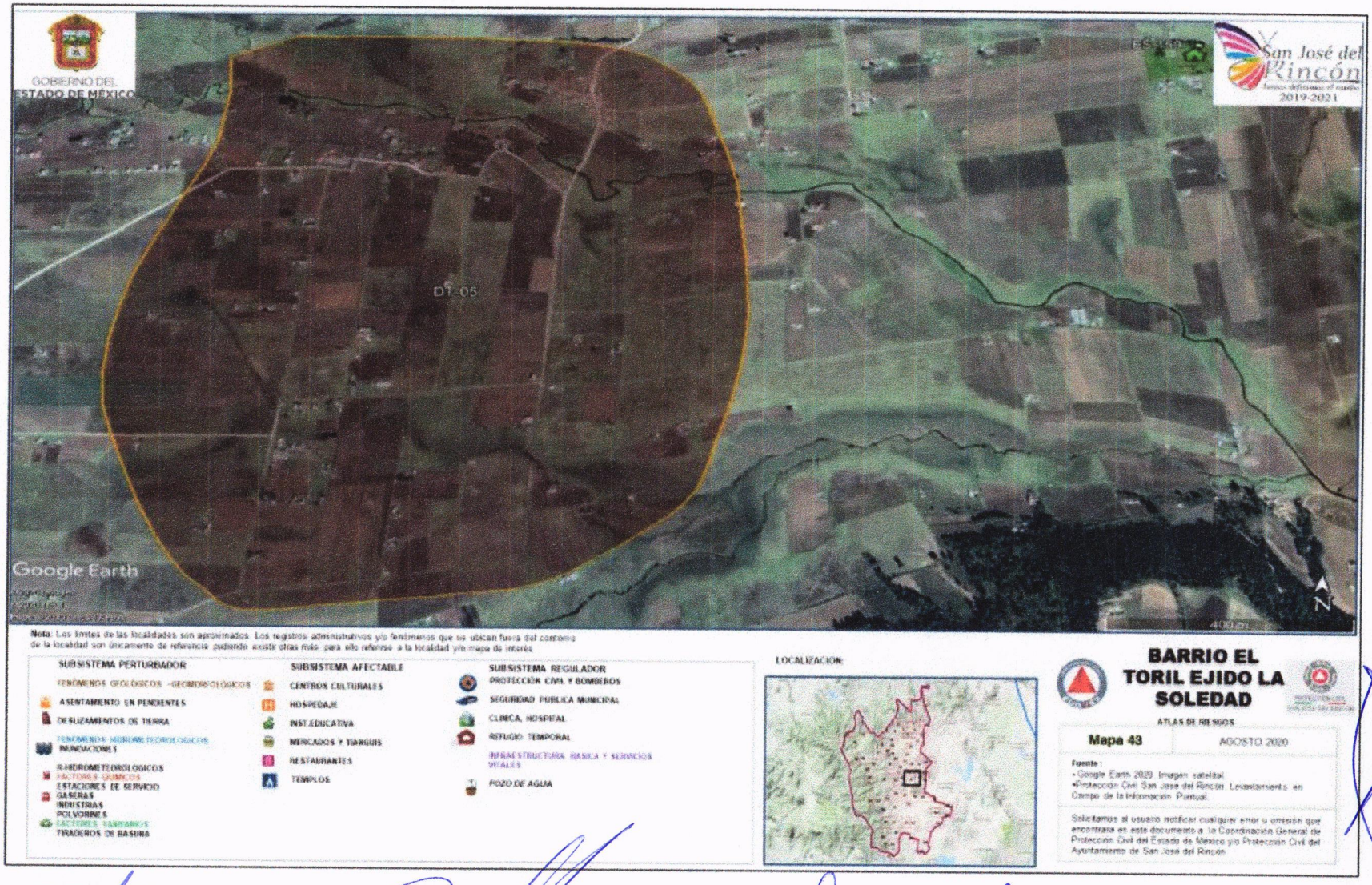
GOBIERNO DEL ESTADO DE MÉXICO
San José del Rincón
2019-2021
DT-05
Google Earth
N
Nota: Los límites de las localidades son aproximados. Los registros administrativos y/o fenómenos que se ubican fuera del contorno de la localidad son únicamente de referencia pudiendo existir otras más; para ello refiérase a la localidad y/o mapa de inset.
SUBSISTEMA PERTURBADOR
FENOMENOS GEOLÓGICOS -GEOMORFOLÓGICOS
ASENTAMIENTO EN PENDIENTES
DESLIZAMIENTOS DE TIERRA
FENOMENOS HIDROMETEOROLOGICOS
INUNDACIONES
HIDROMETEOROLOGICOS
FACTORES QUIMICOS
ESTACIONES DE SERVICIO
GASERAS
INDUSTRIAS
POLVORINES
FACTORES SANITARIOS
TIRADEROS DE BASURA
SUBSISTEMA AFECTABLE
CENTROS CULTURALES
HOSPEDAJE
INST.EDUCATIVA
MERCADOS Y TIANGUIS
RESTAURANTES
TEMPLOS
SUBSISTEMA REGULADOR
PROTECCIÓN CIVIL Y BOMBEROS
SEGURIDAD PUBLICA MUNICIPAL
CLINICA, HOSPITAL
REFUGIO TEMPORAL
INFRAESTRUCTURA BASICA Y SERVICIOS VITALES
POZO DE AGUA
LOCALIZACION
BARRIO EL TORIL EJIDO LA SOLEDAD
ATLAS DE RIESGOS
Mapa 43
AGOSTO 2020
Fuente:
- Google Earth 2020. Imagen satelital.
-Proteccion Civil San Jose del Rincon. Levantamiento en Campo de la Información Puntual.
Solicitamos al usuario notificar cualquier error u omisión que encontrara en este documento a la Coordinación General de Protección Civil del Estado de México y/o Protección Civil del Ayuntamiento de San José del Rincón



Nota: Los límites de las localidades son aproximados. Los registros administrativos y/o fenómenos que se ubican fuera del contorno de la localidad son únicamente de referencia pudiendo existir otros más, para ello referirse a la localidad y/o mapa de riesgos

SUBSISTEMA PERTURBADOR

FENÓMENOS GEOLÓGICOS -GEOMORFOLÓGICOS
ASENTAMIENTO EN PENDIENTES
DESLIZAMIENTOS DE TIERRA
FENÓMENOS HIDROMETEOROLÓGICOS
INUNDACIONES
HIDROMETEOROLÓGICOS
FACTORES QUÍMICOS
ESTACIONES DE SERVICIO
GASERAS
INDUSTRIAS
POLVORINES
FACTORES SANITARIOS
TIRADEROS DE BASURA

SUBSISTEMA AFECTABLE

CENTROS CULTURALES
HOSPEDAJE
INST.EDUCATIVA
MERCADOS Y TIANGUIS
RESTAURANTES
TEMPLOS

SUBSISTEMA REGULADOR

PROTECCIÓN CIVIL Y BOMBEROS
SEGURIDAD PÚBLICA MUNICIPAL
CLÍNICA, HOSPITAL
REFUGIO TEMPORAL
INFRAESTRUCTURA BÁSICA Y SERVICIOS VITALES
POZO DE AGUA

LOCALIZACIÓN

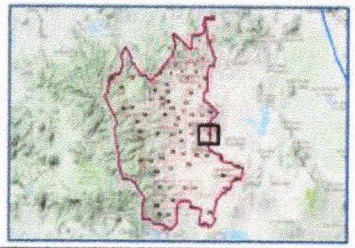

SAN MIGUEL AGUA BENDITA UNO

ATLAS DE RIESGOS

Mapa 44 AGOSTO 2020

Fuente:
- Google Earth 2020. Imagen satelital
- Protección Civil San José del Rincón. Levantamiento en Campo de la Información Puntual

Solicitamos al usuario notificar cualquier error u omisión que encontraras en este documento a la Coordinación General de Protección Civil del Estado de Mexico y/o Protección Civil del Ayuntamiento de San José del Rincón

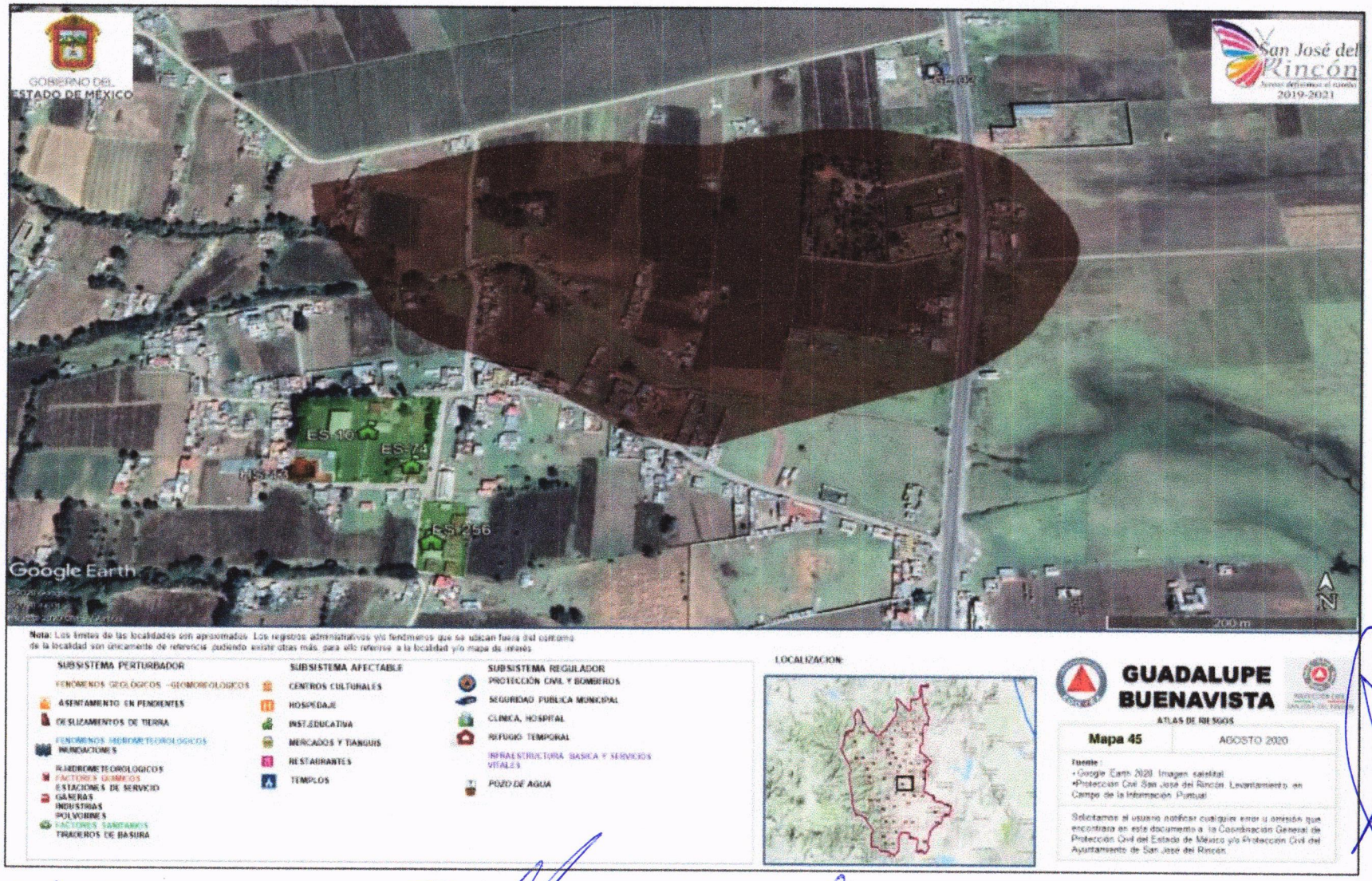
GOBIERNO DEL ESTADO DE MÉXICO
San José del Rincón
2019-2021
ES-101
ES-44
ES-43
ES-256
Google Earth
200 m
N
Nota: Los límites de las localidades son aproximados. Los registros administrativos y/o fenómenos que se ubican fuera del contorno de la localidad son únicamente de referencia, pudiendo existir otras más, para ello refiérase a la localidad y/o mapa de interés
SUBSISTEMA PERTURBADOR
FENÓMENOS GEOLÓGICOS -GEOMORFOLÓGICOS
ASENTAMIENTO EN PENDIENTES
DESLIZAMIENTOS DE TIERRA
FENÓMENOS HIDROMETEOROLÓGICOS
INUNDACIONES
RADIOMETEOROLÓGICOS
FACTORES QUÍMICOS
ESTACIONES DE SERVICIO
GASERAS
INDUSTRIAS
POLVORINES
FACTORES SANITARIOS
TIRADEROS DE BASURA
SUBSISTEMA AFECTABLE
CENTROS CULTURALES
HOSPEDAJE
INST.EDUCATIVA
MERCADOS Y TIANGUIS
RESTAURANTES
TEMPLOS
SUBSISTEMA REGULADOR
PROTECCIÓN CIVIL Y BOMBEROS
SEGURIDAD PÚBLICA MUNICIPAL
CLÍNICA, HOSPITAL
REFUGIO TEMPORAL
INFRAESTRUCTURA BÁSICA Y SERVICIOS VITALES
POZO DE AGUA
LOCALIZACIÓN:
GUADALUPE BUENAVISTA
ATLAS DE RIESGOS
Mapa 45
AGOSTO 2020
Fuente:
•Google Earth 2020. Imagen satelital.
•Protección Civil San José del Rincón. Levantamiento en Campo de la Información Puntual
Solicitamos al usuario notificar cualquier error u omisión que encontrara en este documento a la Coordinación General de Protección Civil del Estado de México y/o Protección Civil del Ayuntamiento de San José del Rincón.



Nota: Los límites de las localidades son aproximados. Los registros administrativos y/o fenómenos que se ubican fuera del contorno de la localidad son únicamente de referencia pudiendo existir otras más, para ello referirse a la localidad y/o mapa de interés.

SUBSISTEMA PERTURBADOR

FENÓMENOS GEOLÓGICOS - GEOMORFOLÓGICOS
- ASENTAMIENTO EN PENDIENTES
- DESLIZAMIENTOS DE TIERRA

FENÓMENOS HIDROMETEOROLÓGICOS
- INUNDACIONES
- R.HIDROMETEOROLÓGICOS

FACTORES QUÍMICOS
- ESTACIONES DE SERVICIO
- GASERAS
- INDUSTRIAS
- POLVORINES

FACTORES SANITARIOS
- TIRADEROS DE BASURA

SUBSISTEMA AFECTABLE

- CENTROS CULTURALES
- HOSPEDAJE
- INST.EDUCATIVA
- MERCADOS Y TIANGUIS
- RESTAURANTES
- TEMPLOS

SUBSISTEMA REGULADOR

- PROTECCIÓN CIVIL Y BOMBEROS
- SEGURIDAD PUBLICA MUNICIPAL
- CLINICA, HOSPITAL
- REFUGIO TEMPORAL

INFRAESTRUCTURA BASICA Y SERVICIOS VITALES
- POZO DE AGUA

LOCALIZACION:

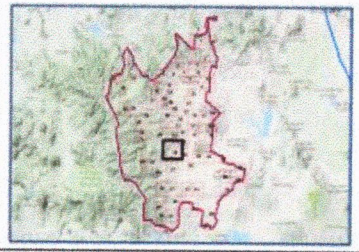

YONDECE DEL CEDRO

ATLAS DE RIESGOS

Mapa 46	AGOSTO 2020

Fuente:
- Google Earth 2020. Imagen satelital.
- Protección Civil San José del Rincón. Levantamiento en Campo de la Información Puntual.

Solicitamos al usuario notificar cualquier error u omisión que encontrara en este documento a la Coordinación General de Protección Civil del Estado de México y/o Protección Civil del Ayuntamiento de San José del Rincón.


GOBIERNO DEL ESTADO DE MÉXICO
San José del Rincón
2019-2021
Google Earth
100 m
N
Nota: Los límites de las localidades son aproximados. Los registros administrativos y/o fenómenos que se ubican fuera del contorno de la localidad son únicamente de referencia pudiendo existir otras más, para ello referirse a la localidad y/o mapa de riesgos
SUBSISTEMA PERTURBADOR
FENOMENOS GEOLOGICOS -GEOMORFOLOGICOS
ASENTAMIENTO EN PENDIENTES
DESLIZAMIENTOS DE TIERRA
FENOMENOS HIDROMETEOROLOGICOS
INUNDACIONES
HIDROMETEOROLOGICOS
FACTORES QUIMICOS
ESTACIONES DE SERVICIO
GASERAS
INDUSTRIAS
POLVORINES
FACTORES SANITARIOS
TIRADEROS DE BASURA
SUBSISTEMA AFECTABLE
CENTROS CULTURALES
HOSPEDAJE
INSTEDUCATIVA
MERCADOS Y TIANGUIS
RESTAURANTES
TEMPLOS
SUBSISTEMA REGULADOR
PROTECCIÓN CIVIL Y BOMBEROS
SEGURIDAD PUBLICA MUNICIPAL
CLINICA, HOSPITAL
REFUGIO TEMPORAL
INFRAESTRUCTURA BASICA Y SERVICIOS VITALES
POZO DE AGUA
LOCALIZACION
JALTEPEC
ATLAS DE RIESGOS
Mapa 47
AGOSTO 2020
Fuente:
•Google Earth 2020. Imagen satelital
•Proteccion Civil San José del Rincón. Levantamiento en Campo de la Información Puntual
Solicitamos al usuario notificar cualquier error o omisión que encontrara en este documento a la Coordinación General de Protección Civil del Estado de México y/o Protección Civil del Ayuntamiento de San José del Rincón

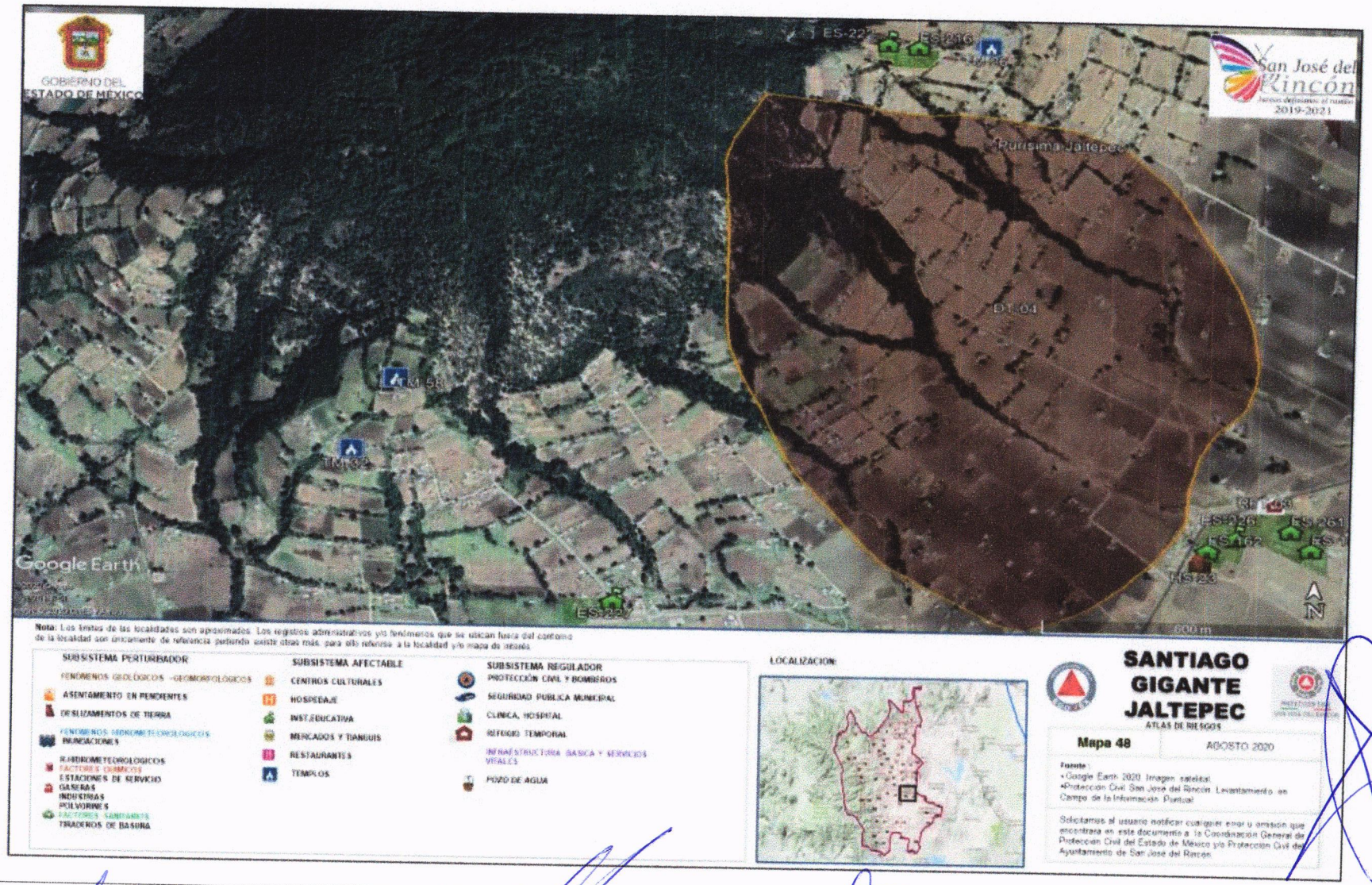
GOBIERNO DEL ESTADO DE MÉXICO
San José del Rincón
2019-2021
Purísima Jaltepec
DT 04
Google Earth
600 m
N
Nota: Los límites de las localidades son aproximados. Los registros administrativos y/o fenómenos que se ubican fuera del contorno de la localidad son únicamente de referencia pudiendo existir otras más, para ello referirse a la localidad y/o mapa de interés.
SUBSISTEMA PERTURBADOR
FENOMENOS GEOLÓGICOS -GEOMORFOLÓGICOS
ASENTAMIENTO EN PENDIENTES
DESLIZAMIENTOS DE TIERRA
FENOMENOS HIDROMETEOROLÓGICOS
INUNDACIONES
HIDROMETEOROLÓGICOS
FACTORES QUÍMICOS
ESTACIONES DE SERVICIO
GASERAS
INDUSTRIAS
POLVORINES
FACTORES SANITARIOS
TIRADEROS DE BASURA
SUBSISTEMA AFECTABLE
CENTROS CULTURALES
HOSPEDAJE
INST.EDUCATIVA
MERCADOS Y TIANGUIS
RESTAURANTES
TEMPLOS
SUBSISTEMA REGULADOR
PROTECCIÓN CIVIL Y BOMBEROS
SEGURIDAD PUBLICA MUNICIPAL
CLINICA, HOSPITAL
REFUGIO TEMPORAL
INFRAESTRUCTURA BASICA Y SERVICIOS VITALES
POZO DE AGUA
LOCALIZACION:
SANTIAGO GIGANTE JALTEPEC
ATLAS DE RIESGOS
Mapa 48
AGOSTO 2020
Fuente:
•Google Earth 2020. Imagen satelital.
•Protección Civil San José del Rincón. Levantamiento en Campo de la Información Puntual
Solicitamos al usuario notificar cualquier error u omisión que encontrara en este documento a la Coordinación General de Protección Civil del Estado de México y/o Protección Civil del Ayuntamiento de San José del Rincón.

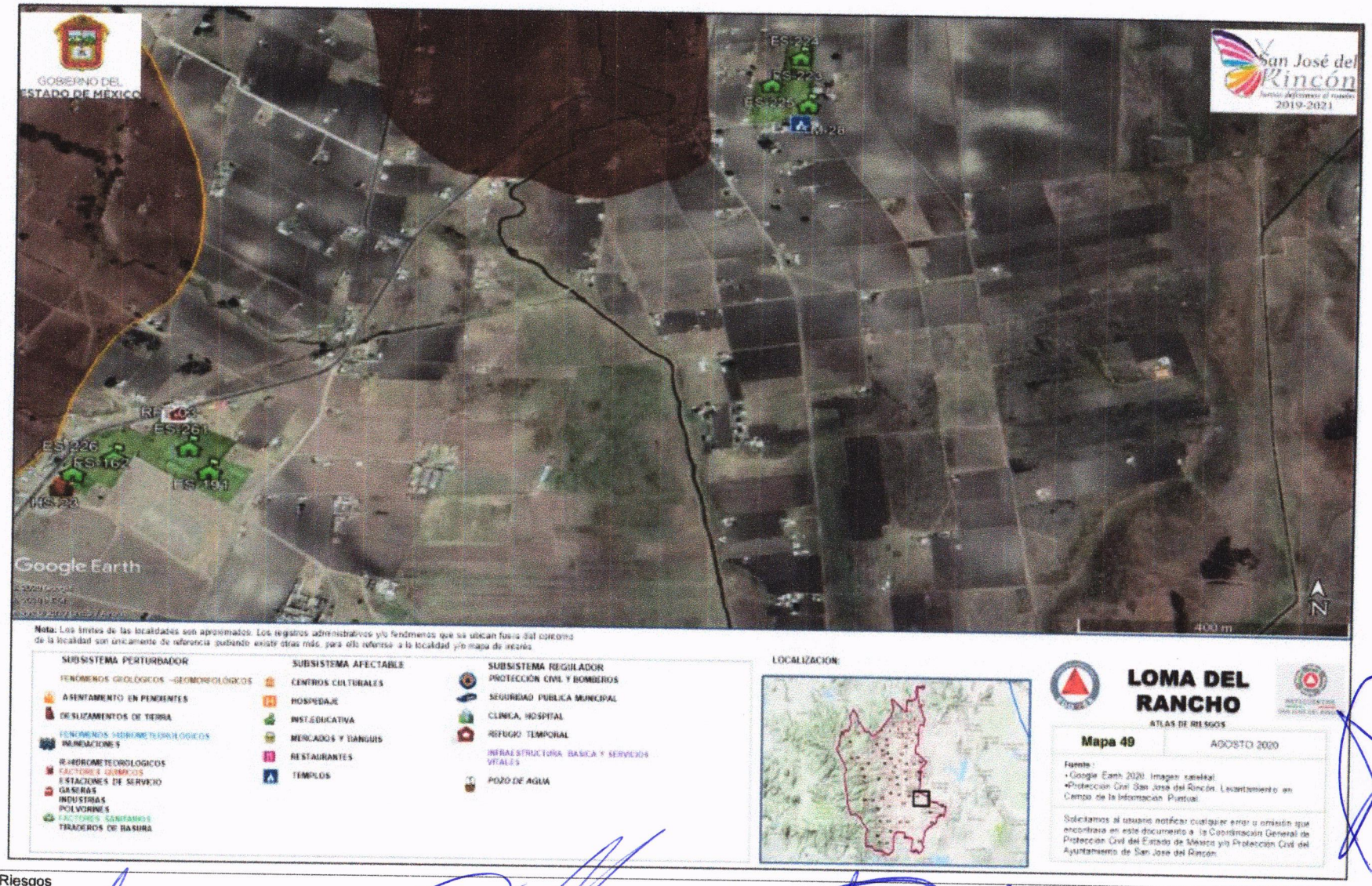
GOBIERNO DEL ESTADO DE MÉXICO
San José del Rincón
2019-2021
ES-224
ES-223
ES-225
ES-226
ES-162
ES-191
ES-261
HS-23
Google Earth
400 m
N
Nota: Los límites de las localidades son aproximados. Los registros administrativos y/o fenómenos que se ubican fuera del contorno de la localidad son únicamente de referencia pudiendo existir otras más, para ello referirse a la localidad y/o mapa de interés.
SUBSISTEMA PERTURBADOR
FENÓMENOS GEOLÓGICOS -GEOMORFOLÓGICOS
ASENTAMIENTO EN PENDIENTES
DESLIZAMIENTOS DE TIERRA
FENÓMENOS HIDROMETEOROLÓGICOS
INUNDACIONES
R-HIDROMETEOROLÓGICOS
FACTORES QUÍMICOS
ESTACIONES DE SERVICIO
GASERAS
INDUSTRIAS
POLVORINES
FACTORES SANITARIOS
TIRADEROS DE BASURA
SUBSISTEMA AFECTABLE
CENTROS CULTURALES
HOSPEDAJE
INST.EDUCATIVA
MERCADOS Y TIANGUIS
RESTAURANTES
TEMPLOS
SUBSISTEMA REGULADOR
PROTECCIÓN CIVIL Y BOMBEROS
SEGURIDAD PUBLICA MUNICIPAL
CLINICA, HOSPITAL
REFUGIO TEMPORAL
INFRAESTRUCTURA BASICA Y SERVICIOS VITALES
POZO DE AGUA
LOCALIZACION:
LOMA DEL RANCHO
ATLAS DE RIESGOS
Mapa 49
AGOSTO 2020
Fuente:
•Google Earth 2020. Imagen satelital.
•Protección Civil San José del Rincón. Levantamiento en Campo de la Información Puntual.
Solicitamos al usuario notificar cualquier error u omisión que encontrara en este documento a la Coordinación General de Protección Civil del Estado de México y/o Protección Civil del Ayuntamiento de San José del Rincón.


GOBIERNO DEL ESTADO DE MÉXICO
San José del Rincón
2019-2021
ES-136
TM-47
Google Earth
60 m
N
Nota: Los límites de las localidades son aproximados. Los registros administrativos y/o fenómenos que se ubican fuera del contorno de la localidad son únicamente de referencia, pudiendo existir otras más, para ello refiérase a la localidad y/o mapa de interés
SUBSISTEMA PERTURBADOR
FENOMENOS GEOLOGICOS -GEOMORFOLOGICOS
ASENTAMIENTO EN PENDIENTES
DESLIZAMIENTOS DE TIERRA
FENOMENOS HIDROMETEOROLOGICOS
INUNDACIONES
HIDROMETEOROLOGICOS
FACTORES QUIMICOS
ESTACIONES DE SERVICIO
GASERAS
INDUSTRIAS
POLVORINES
FACTORES SANITARIOS
TIRADEROS DE BASURA
SUBSISTEMA AFECTABLE
CENTROS CULTURALES
HOSPEDAJE
INST.EDUCATIVA
MERCADOS Y TIANGUIS
RESTAURANTES
TEMPLOS
SUBSISTEMA REGULADOR
PROTECCION CIVIL Y BOMBEROS
SEGURIDAD PUBLICA MUNICIPAL
CLINICA, HOSPITAL
REFUGIO TEMPORAL
INFRAESTRUCTURA BASICA Y SERVICIOS VITALES
POZO DE AGUA
LOCALIZACION:
EJIDO LOS PINTADOS
ATLAS DE RIESGOS
Mapa 50
AGOSTO 2020
Fuente:
•Google Earth 2020. Imagen satelital
•Proteccion Civil San Jose del Rincon. Levantamiento en Campo de la Información Puntual
Solicitamos al usuario notificar cualquier error u omision que encontrara en este documento a la Coordinacion General de Proteccion Civil del Estado de Mexico y/o Proteccion Civil del Ayuntamiento de San Jose del Rincon

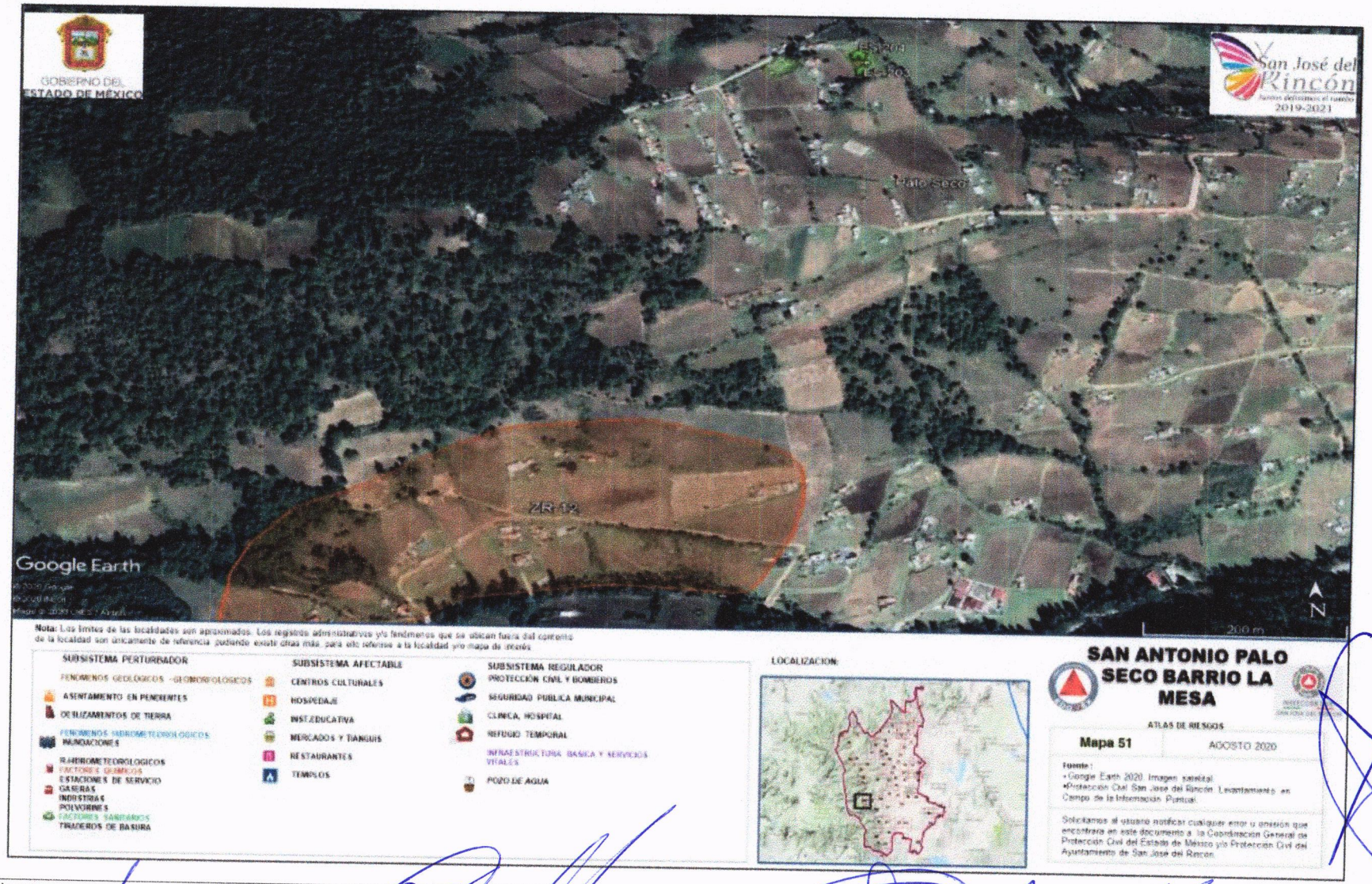
GOBIERNO DEL ESTADO DE MÉXICO
San José del Rincón
2019-2021
Palo Seco
ZR-14
Google Earth
200 m
N
Nota: Los límites de las localidades son aproximados. Los registros administrativos y/o fenómenos que se ubican fuera del contorno de la localidad son únicamente de referencia, pudiendo existir otras más, para ello referirse a la localidad y/o mapa de interés
SUBSISTEMA PERTURBADOR
FENOMENOS GEOLÓGICOS -GEOMORFOLÓGICOS
ASENTAMIENTO EN PENDIENTES
DESLIZAMIENTOS DE TIERRA
FENOMENOS HIDROMETEOROLOGICOS
INUNDACIONES
HIDROMETEOROLOGICOS
FACTORES QUÍMICOS
ESTACIONES DE SERVICIO
GASERAS
INDUSTRIAS
POLVORINES
FACTORES SANITARIOS
TIRADEROS DE BASURA
SUBSISTEMA AFECTABLE
CENTROS CULTURALES
HOSPEDAJE
INST.EDUCATIVA
MERCADOS Y TIANGUIS
RESTAURANTES
TEMPLOS
SUBSISTEMA REGULADOR
PROTECCIÓN CIVIL Y BOMBEROS
SEGURIDAD PUBLICA MUNICIPAL
CLINICA, HOSPITAL
REFUGIO TEMPORAL
INFRAESTRUCTURA BASICA Y SERVICIOS VITALES
POZO DE AGUA
LOCALIZACION:
SAN ANTONIO PALO SECO BARRIO LA MESA
ATLAS DE RIESGOS
Mapa 51
AGOSTO 2020
Fuente:
•Google Earth 2020. Imagen satelital.
•Protección Civil San José del Rincón. Levantamiento en Campo de la Información Puntual.
Solicitamos al usuario notificar cualquier error u omisión que encontrara en este documento a la Coordinación General de Protección Civil del Estado de México y/o Protección Civil del Ayuntamiento de San José del Rincón.

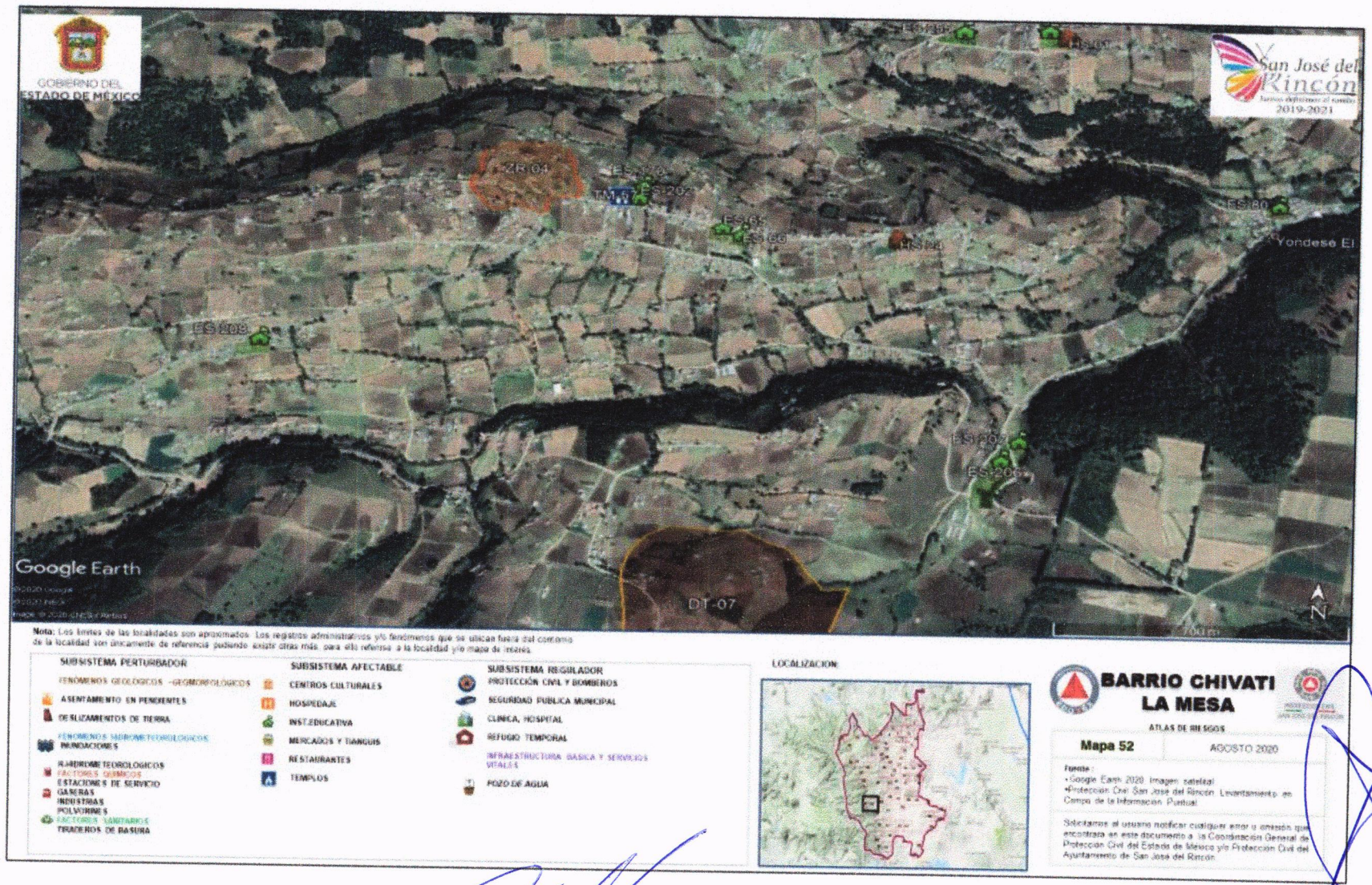
GOBIERNO DEL ESTADO DE MÉXICO
San José del Rincón
2019-2021
ZR-04
ES-202
ES-80
Yondese El
ES-208
ES-206
DT-07
Google Earth
N
Nota: Los límites de las localidades son aproximados. Los registros administrativos y/o fenómenos que se ubican fuera del contorno de la localidad son únicamente de referencia pudiendo existir otras más, para ello referirse a la localidad y/o mapa de interés.
SUBSISTEMA PERTURBADOR
FENÓMENOS GEOLÓGICOS - GEOMORFOLÓGICOS
ASENTAMIENTO EN PENDIENTES
DESLIZAMIENTOS DE TIERRA
FENÓMENOS HIDROMETEOROLÓGICOS
INUNDACIONES
RIHIDROMETEOROLÓGICOS
FACTORES QUÍMICOS
ESTACIONES DE SERVICIO
GASERAS
INDUSTRIAS
POLVORINES
FACTORES SANITARIOS
TIRADEROS DE BASURA
SUBSISTEMA AFECTABLE
CENTROS CULTURALES
HOSPEDAJE
INST.EDUCATIVA
MERCADOS Y TIANGUIS
RESTAURANTES
TEMPLOS
SUBSISTEMA REGULADOR
PROTECCIÓN CIVIL Y BOMBEROS
SEGURIDAD PUBLICA MUNICIPAL
CLINICA, HOSPITAL
REFUGIO TEMPORAL
INFRAESTRUCTURA BASICA Y SERVICIOS VITALES
POZO DE AGUA
LOCALIZACION
BARRIO CHIVATI LA MESA
ATLAS DE RIESGOS
Mapa 52
AGOSTO 2020
Fuente:
•Google Earth 2020. Imagen satelital
•Protección Civil San José del Rincón. Levantamiento en Campo de la Información Puntual
Solicitamos al usuario notificar cualquier error u omisión que encontrara en este documento a la Coordinación General de Protección Civil del Estado de México y/o Protección Civil del Ayuntamiento de San José del Rincón.

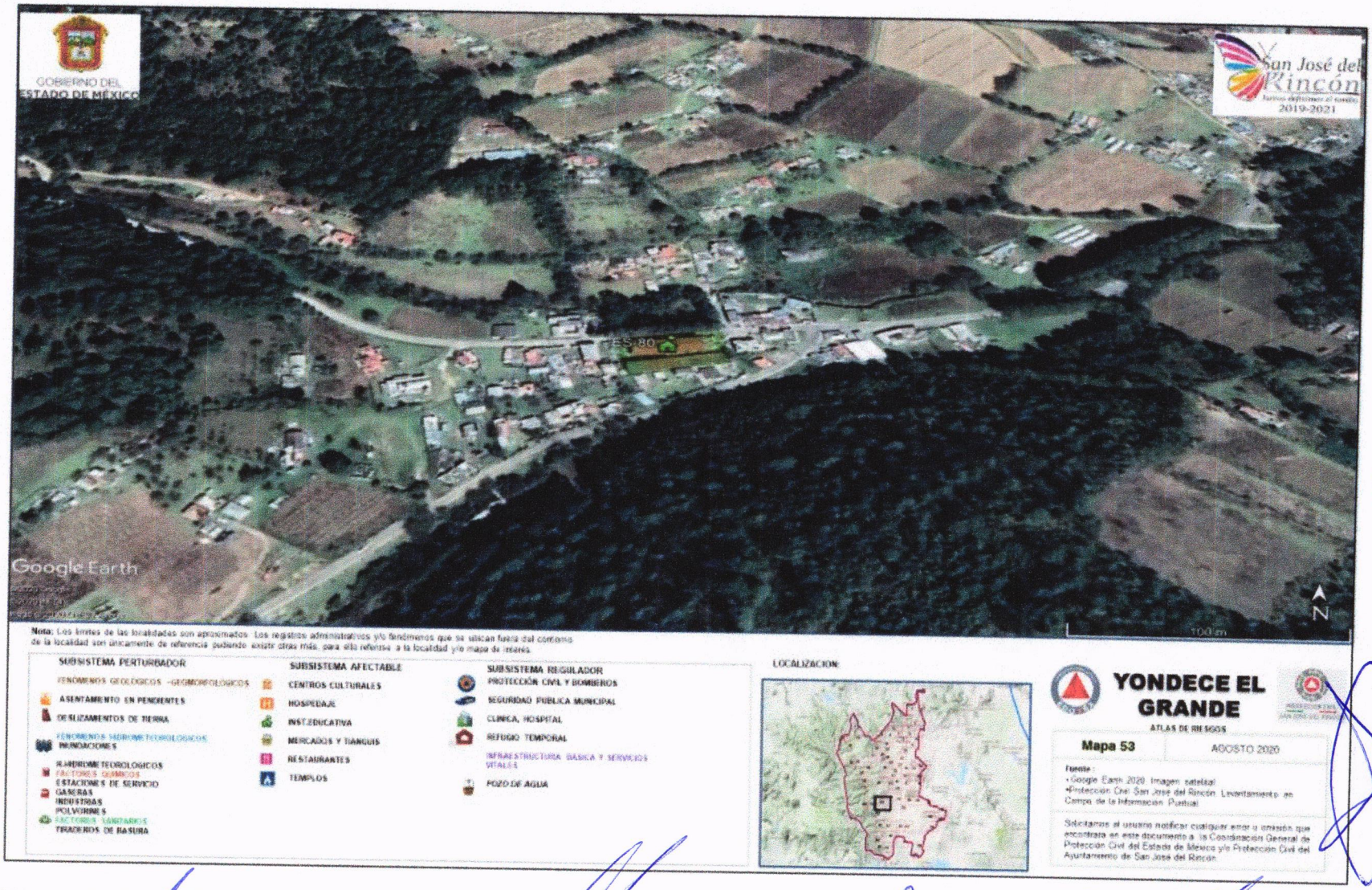
GOBIERNO DEL ESTADO DE MÉXICO
San José del Rincón
2019-2021
Google Earth
100 m
N
Nota: Los límites de las localidades son aproximados. Los registros administrativos y/o fenómenos que se ubican fuera del contorno de la localidad son únicamente de referencia pudiendo existir otras más, para ello referirse a la localidad y/o mapa de interés.
SUBSISTEMA PERTURBADOR
FENÓMENOS GEOLÓGICOS -GEOMORFOLÓGICOS
ASENTAMIENTO EN PENDIENTES
DESLIZAMIENTOS DE TIERRA
FENÓMENOS HIDROMETEOROLÓGICOS
INUNDACIONES
RIADIROMETEOROLÓGICOS
FACTORES QUÍMICOS
ESTACIONES DE SERVICIO
GASERAS
INDUSTRIAS
POLVORINES
FACTORES SANITARIOS
TIRADEROS DE BASURA
SUBSISTEMA AFECTABLE
CENTROS CULTURALES
HOSPEDAJE
INST.EDUCATIVA
MERCADOS Y TIANGUIS
RESTAURANTES
TEMPLOS
SUBSISTEMA REGULADOR
PROTECCIÓN CIVIL Y BOMBEROS
SEGURIDAD PUBLICA MUNICIPAL
CLINICA, HOSPITAL
REFUGIO TEMPORAL
INFRAESTRUCTURA BASICA Y SERVICIOS VITALES
POZO DE AGUA
LOCALIZACION:
YONDECE EL GRANDE
ATLAS DE RIESGOS
Mapa 53
AGOSTO 2020
Fuente:
•Google Earth 2020. Imagen satelital
•Proteccion Civil San Jose del Rincon. Levantamiento en Campo de la Información Puntual
Solicitamos al usuario notificar cualquier error o omisión que encontrara en este documento a la Coordinacion General de Protección Civil del Estado de México y/o Protección Civil del Ayuntamiento de San José del Rincon.

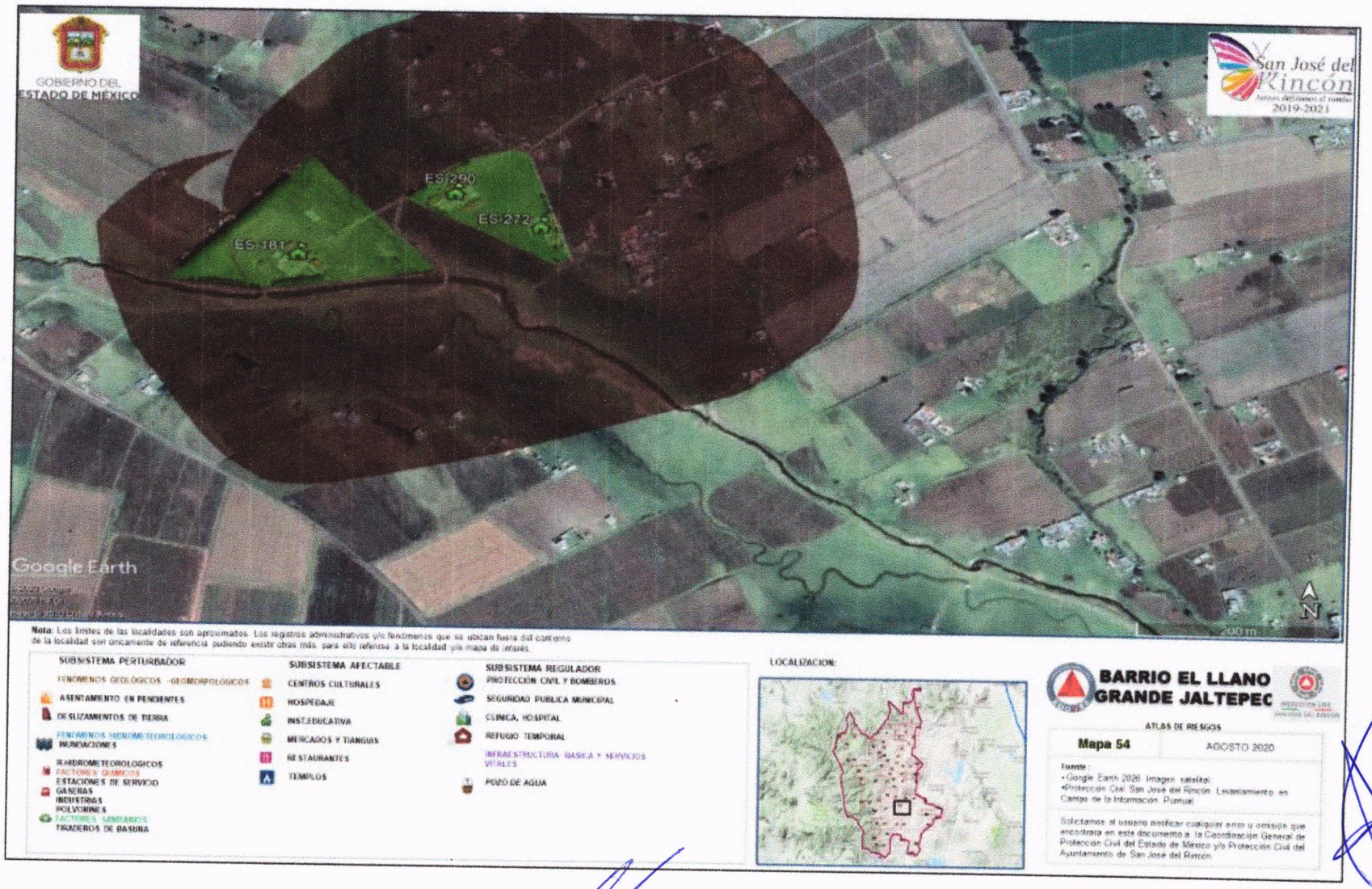
GOBIERNO DEL ESTADO DE MÉXICO
San José del Rincón
2019-2021
ES-290
ES-272
ES-181
Google Earth
200 m
N
Nota: Los límites de las localidades son aproximados. Los registros administrativos y/o fenómenos que se ubican fuera del contorno de la localidad son únicamente de referencia pudiendo existir otros más para ello referirse a la localidad y/o mapa de anexos.
SUBSISTEMA PERTURBADOR
FENOMENOS GEOLÓGICOS -GEOMORFOLÓGICOS
ASENTAMIENTO EN PENDIENTES
DESLIZAMIENTOS DE TIERRA
FENOMENOS HIDROMETEOROLÓGICOS
INUNDACIONES
HIDROMETEOROLÓGICOS
FACTORES QUÍMICOS
ESTACIONES DE SERVICIO
GASERAS
INDUSTRIAS
POLVORINES
FACTORES SANITARIOS
TIRADEROS DE BASURA
SUBSISTEMA AFECTABLE
CENTROS CULTURALES
HOSPEDAJE
INST.EDUCATIVA
MERCADOS Y TIANGUIS
RESTAURANTES
TEMPLOS
SUBSISTEMA REGULADOR
PROTECCIÓN CIVIL Y BOMBEROS
SEGURIDAD PUBLICA MUNICIPAL
CLINICA, HOSPITAL
REFUGIO TEMPORAL
INFRAESTRUCTURA BASICA Y SERVICIOS VITALES
POZO DE AGUA
LOCALIZACION
BARRIO EL LLANO GRANDE JALTEPEC
ATLAS DE RIESGOS
Mapa 54
AGOSTO 2020
Fuente:
•Google Earth 2020. Imagen satelital.
•Protección Civil San José del Rincón. Levantamiento en Campo de la Información Puntual.
Solicitamos al usuario notificar cualquier error u omisión que encontrara en este documento a la Coordinación General de Protección Civil del Estado de México y/o Protección Civil del Ayuntamiento de San José del Rincón.



Nota: Los límites de las localidades son aproximados. Los registros administrativos y/o fenómenos que se ubican fuera del contorno de la localidad son únicamente de referencia pudiendo existir otras más, para ello referirse a la localidad y/o mapa de interés.

SUBSISTEMA PERTURBADOR

FENÓMENOS GEOLÓGICOS -GEOMORFOLÓGICOS
- ASENTAMIENTO EN PENDIENTES
- DESLIZAMIENTOS DE TIERRA

FENÓMENOS HIDROMETEOROLÓGICOS
- INUNDACIONES

R-HIDROMETEOROLÓGICOS
- FACTORES QUÍMICOS
- ESTACIONES DE SERVICIO
- GASERAS
- INDUSTRIAS
- POLVORINES

FACTORES SANITARIOS
- TIRADEROS DE BASURA

SUBSISTEMA AFECTABLE
- CENTROS CULTURALES
- HOSPEDAJE
- INST.EDUCATIVA
- MERCADOS Y BANQUIS
- RESTAURANTES
- TEMPLOS

SUBSISTEMA REGULADOR
- PROTECCIÓN CIVIL Y BOMBEROS
- SEGURIDAD PUBLICA MUNICIPAL
- CLINICA, HOSPITAL
- REFUGIO TEMPORAL

INFRAESTRUCTURA BÁSICA Y SERVICIOS VITALES
- POZO DE AGUA

LOCALIZACION:

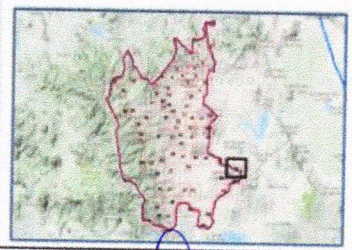

RANCHERIA DE LOS DOLORES

ATLAS DE RIESGOS

Mapa 55	AGOSTO 2020

Fuente:
- Google Earth 2020. Imagen satelital.
- Protección Civil San José del Rincón. Levantamiento en Campo de la Información Puntual.

Solicitamos al usuario notificar cualquier error u omisión que encontrara en este documento a la Coordinación General de Protección Civil del Estado de México y/o Protección Civil del Ayuntamiento de San José del Rincón.

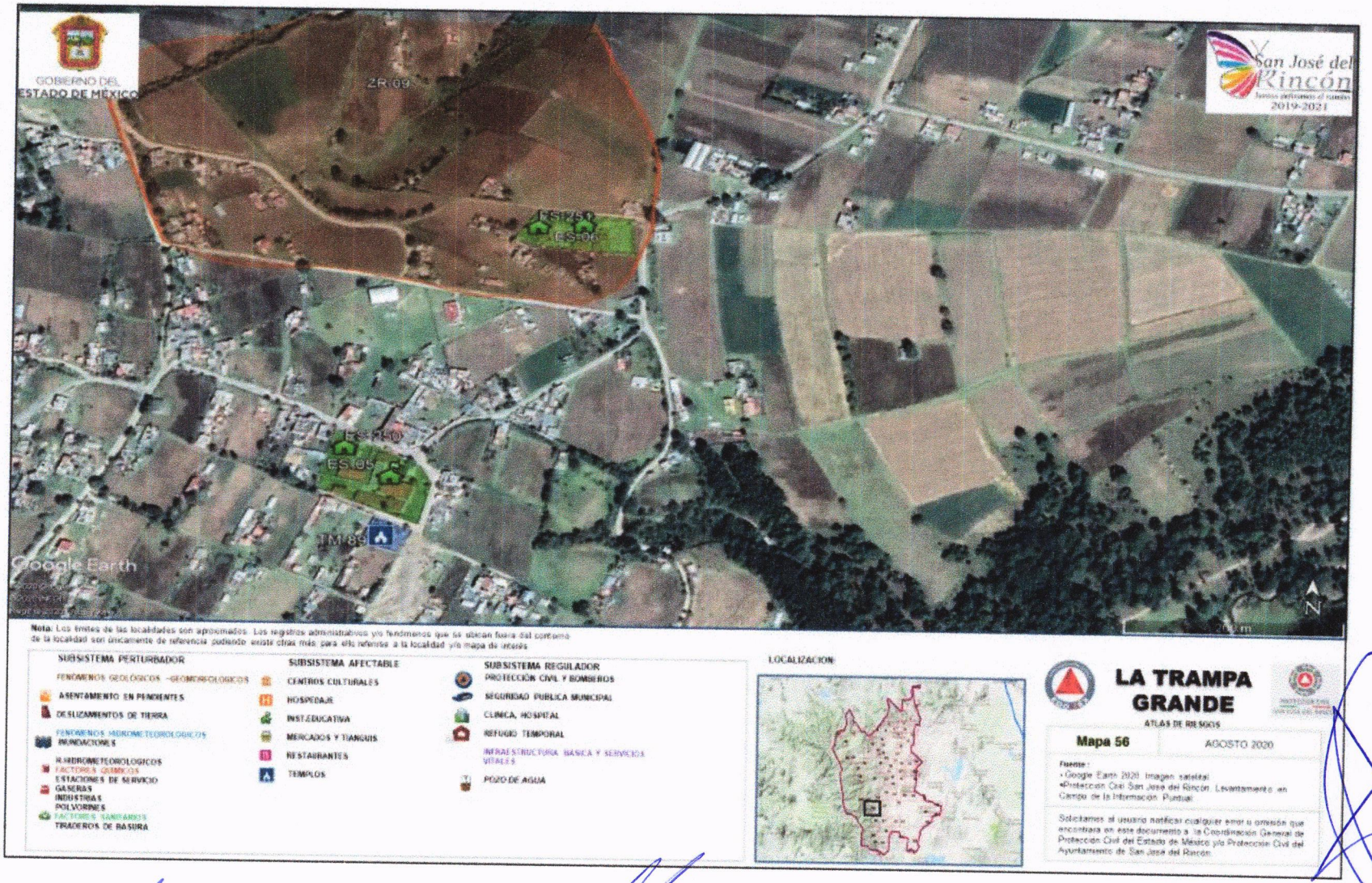
GOBIERNO DEL ESTADO DE MÉXICO
San José del Rincón
2019-2021
ZR 09
ES 05
TM 89
Google Earth
N
Nota: Los límites de las localidades son aproximados. Los registros administrativos y/o fenómenos que se ubican fuera del contorno de la localidad son únicamente de referencia pudiendo existir otras más para ello referirse a la localidad y/o mapa de interés
SUBSISTEMA PERTURBADOR
FENÓMENOS GEOLÓGICOS -GEOMORFOLÓGICOS
ASENTAMIENTO EN PENDIENTES
DESLIZAMIENTOS DE TIERRA
FENÓMENOS HIDROMETEOROLÓGICOS
INUNDACIONES
R.HIDROMETEOROLÓGICOS
FACTORES QUÍMICOS
ESTACIONES DE SERVICIO
GASERAS
INDUSTRIAS
POLVORINES
FACTORES SANITARIOS
TIRADEROS DE BASURA
SUBSISTEMA AFECTABLE
CENTROS CULTURALES
HOSPEDAJE
INST.EDUCATIVA
MERCADOS Y TIANGUIS
RESTAURANTES
TEMPLOS
SUBSISTEMA REGULADOR
PROTECCIÓN CIVIL Y BOMBEROS
SEGURIDAD PUBLICA MUNICIPAL
CLINICA, HOSPITAL
REFUGIO TEMPORAL
INFRAESTRUCTURA BASICA Y SERVICIOS VITALES
POZO DE AGUA
LOCALIZACION
LA TRAMPA GRANDE
ATLAS DE RIESGOS
Mapa 56
AGOSTO 2020
Fuente:
• Google Earth 2020. Imagen satelital.
•Protección Civil San José del Rincón. Levantamiento en Campo de la Información Puntual.
Solicitamos al usuario notificar cualquier error u omisión que encontrara en este documento a la Coordinación General de Protección Civil del Estado de México y/o Protección Civil del Ayuntamiento de San José del Rincón.

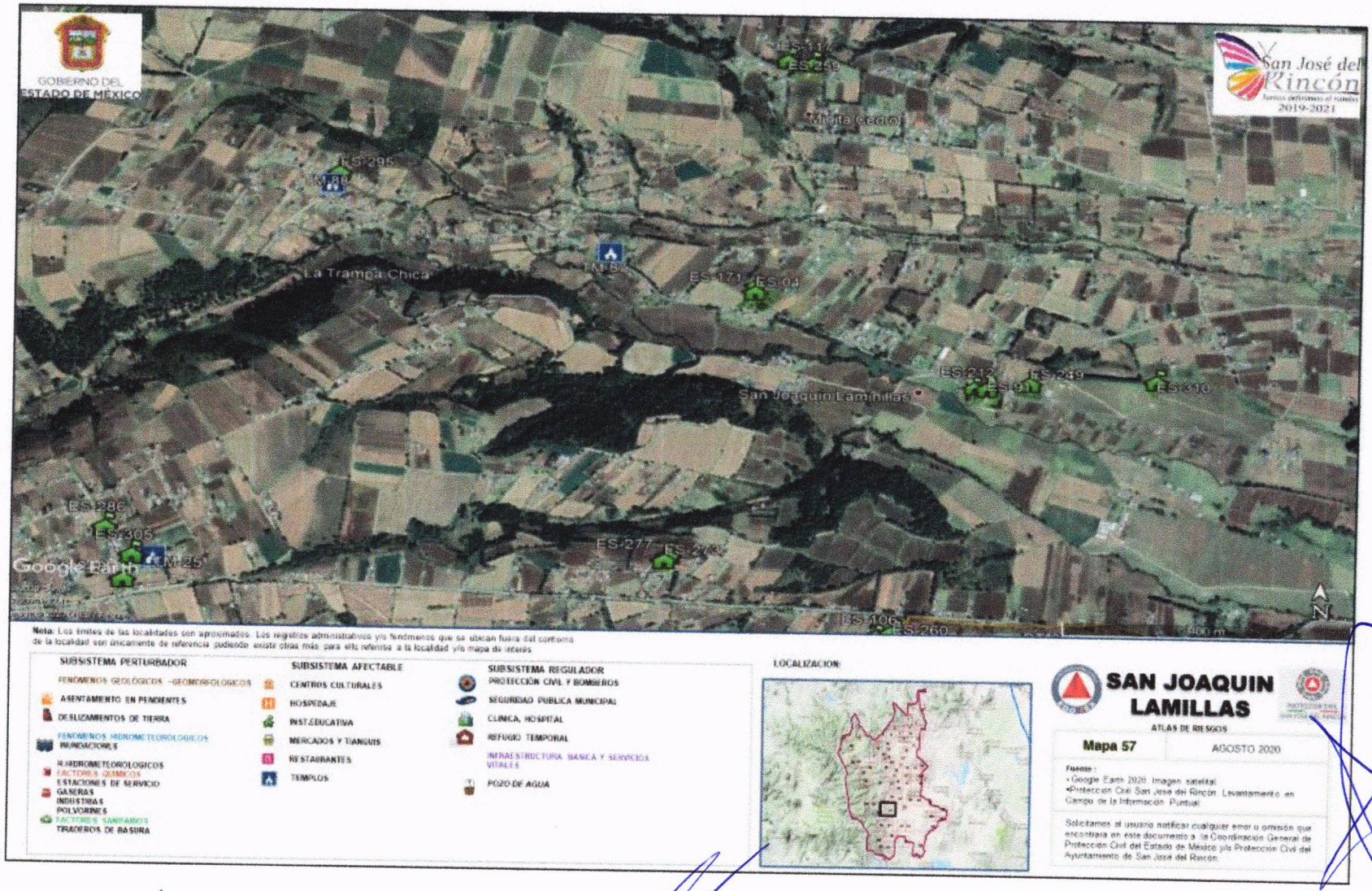
GOBIERNO DEL ESTADO DE MÉXICO
San José del Rincón
2019-2021
La Trampa Chica
San Joaquín Lamillas
ES-295
ES-171
ES-04
ES-212
ES-249
ES-310
ES-286
ES-305
ES-277
ES-106
ES-260
Google Earth
N
Nota: Los límites de las localidades son aproximados. Los registros administrativos y/o fenómenos que se ubican fuera del contorno de la localidad son únicamente de referencia pudiendo existir otras más para ello referirse a la localidad y/o mapa de interés
SUBSISTEMA PERTURBADOR
FENÓMENOS GEOLÓGICOS - GEOMORFOLÓGICOS
ASENTAMIENTO EN PENDIENTES
DESLIZAMIENTOS DE TIERRA
FENÓMENOS HIDROMETEOROLÓGICOS
INUNDACIONES
R-HIDROMETEOROLÓGICOS
FACTORES QUÍMICOS
ESTACIONES DE SERVICIO
GASERAS
INDUSTRIAS
POLVORINES
FACTORES SANITARIOS
TIRADEROS DE BASURA
SUBSISTEMA AFECTABLE
CENTROS CULTURALES
HOSPEDAJE
INST.EDUCATIVA
MERCADOS Y TIANGUIS
RESTAURANTES
TEMPLOS
SUBSISTEMA REGULADOR
PROTECCIÓN CIVIL Y BOMBEROS
SEGURIDAD PUBLICA MUNICIPAL
CLINICA, HOSPITAL
REFUGIO TEMPORAL
INFRAESTRUCTURA BÁSICA Y SERVICIOS VITALES
POZO DE AGUA
LOCALIZACION
SAN JOAQUIN LAMILLAS
ATLAS DE RIESGOS
Mapa 57
AGOSTO 2020
Fuente:
• Google Earth 2020. Imagen satelital.
•Protección Civil San José del Rincón. Levantamiento en Campo de la Información Puntual.
Solicitamos al usuario notificar cualquier error u omisión que encontrara en este documento a la Coordinación General de Protección Civil del Estado de México y/o Protección Civil del Ayuntamiento de San José del Rincón.

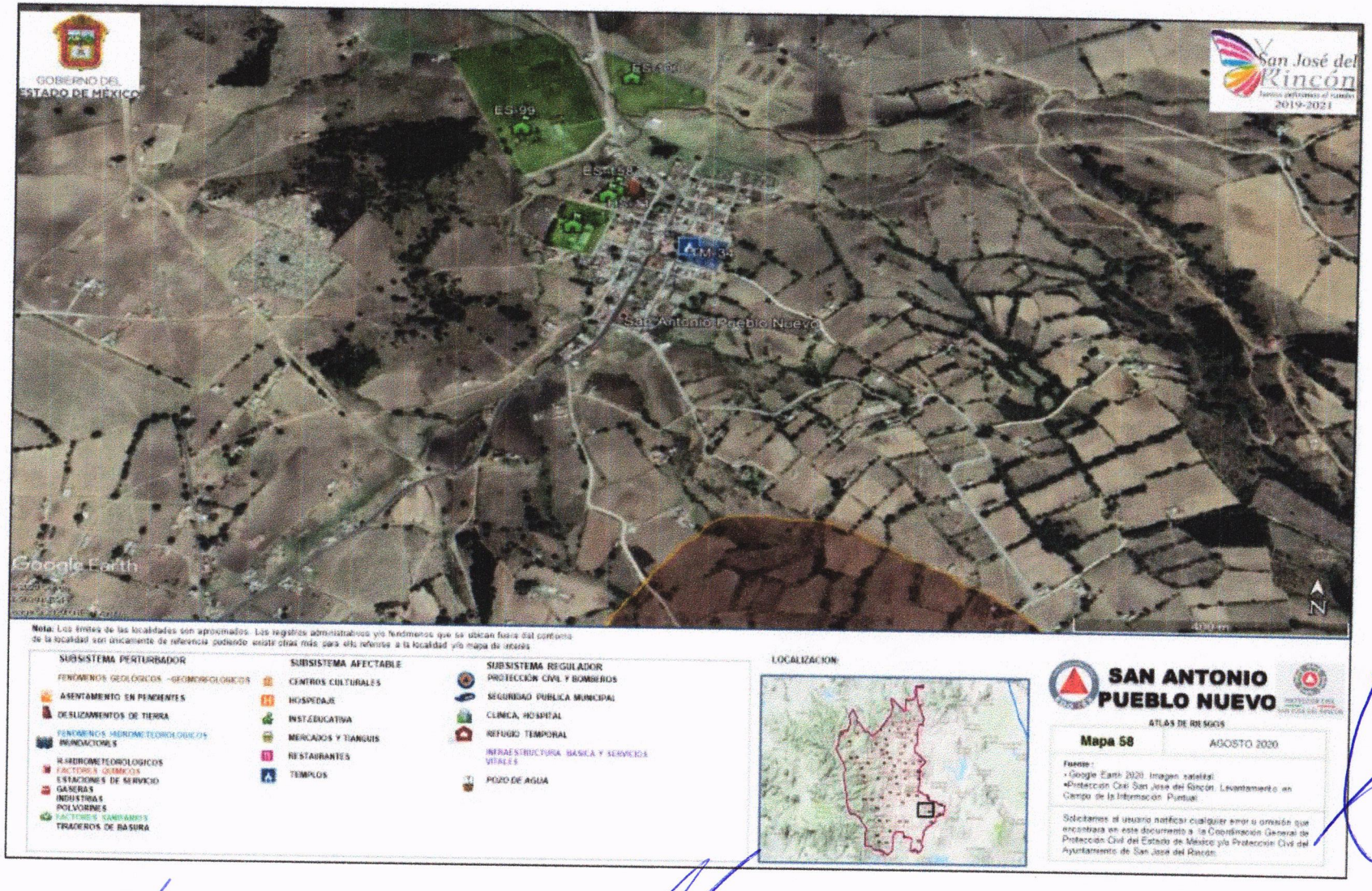
GOBIERNO DEL ESTADO DE MÉXICO
San José del Rincón
2019-2021
ES-99
ES-99
ES-99
San Antonio Pueblo Nuevo
Google Earth
N
Nota: Los límites de las localidades son aproximados. Los registros administrativos y/o fenómenos que se ubican fuera del contorno de la localidad son únicamente de referencia pudiendo existir otras más para ella referente a la localidad y/o mapa de interés
SUBSISTEMA PERTURBADOR
FENOMENOS GEOLÓGICOS -GEOMORFOLOGICOS
ASENTAMIENTO EN PENDIENTES
DESLIZAMIENTOS DE TIERRA
FENOMENOS HIDROMETEOROLOGICOS
INUNDACIONES
HIDROMETEOROLOGICOS
FACTORES QUIMICOS
ESTACIONES DE SERVICIO
GASERAS
INDUSTRIAS
POLVORINES
FACTORES SANITARIOS
TIRADEROS DE BASURA
SUBSISTEMA AFECTABLE
CENTROS CULTURALES
HOSPEDAJE
INST.EDUCATIVA
MERCADOS Y TIANGUIS
RESTAURANTES
TEMPLOS
SUBSISTEMA REGULADOR
PROTECCIÓN CIVIL Y BOMBEROS
SEGURIDAD PUBLICA MUNICIPAL
CLINICA, HOSPITAL
REFUGIO TEMPORAL
INFRAESTRUCTURA BASICA Y SERVICIOS VITALES
POZO DE AGUA
LOCALIZACION
SAN ANTONIO PUEBLO NUEVO
ATLAS DE RIESGOS
Mapa 58
AGOSTO 2020
Fuente:
• Google Earth 2020. Imagen satelital.
•Proteccion Civil San Jose del Rincon. Levantamiento en Campo de la Información Puntual.
Solicitamos al usuario notificar cualquier error u omisión que encontrara en este documento a la Coordinacion General de Proteccion Civil del Estado de México y/o Proteccion Civil del Ayuntamiento de San José del Rincón.

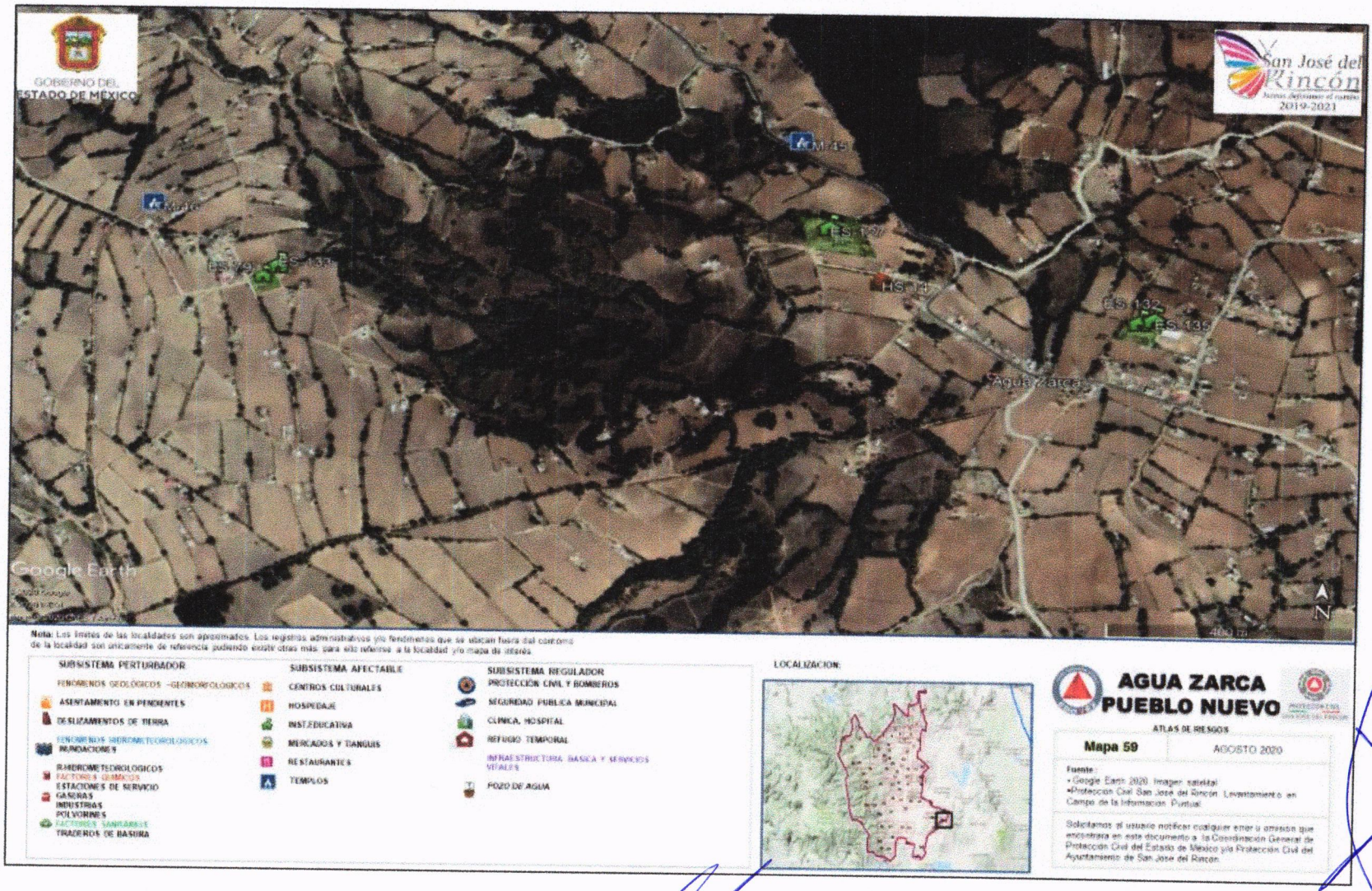
GOBIERNO DEL ESTADO DE MÉXICO
San José del Rincón
2019-2021
Agua Zarca
Google Earth
N
Nota: Los límites de las localidades son aproximados. Los registros administrativos y/o fenómenos que se ubican fuera del contorno de la localidad son únicamente de referencia pudiendo existir otras más, para ello referirse a la localidad y/o mapa de detalle.
SUBSISTEMA PERTURBADOR
FENOMENOS GEOLÓGICOS -GEOMORFOLÓGICOS
ASENTAMIENTO EN PENDIENTES
DESLIZAMIENTOS DE TIERRA
FENOMENOS HIDROMETEOROLÓGICOS
INUNDACIONES
RIADROMETEOROLÓGICOS
FACTORES QUÍMICOS
ESTACIONES DE SERVICIO
GASERAS
INDUSTRIAS
POLVORINES
FACTORES SANITARIOS
TIRADEROS DE BASURA
SUBSISTEMA AFECTABLE
CENTROS CULTURALES
HOSPEDAJE
INST.EDUCATIVA
MERCADOS Y TIANGUIS
RESTAURANTES
TEMPLOS
SUBSISTEMA REGULADOR
PROTECCIÓN CIVIL Y BOMBEROS
SEGURIDAD PUBLICA MUNICIPAL
CLINICA, HOSPITAL
REFUGIO TEMPORAL
INFRAESTRUCTURA BASICA Y SERVICIOS VITALES
POZO DE AGUA
LOCALIZACION:
AGUA ZARCA
PUEBLO NUEVO
ATLAS DE RIESGOS
Mapa 59
AGOSTO 2020
Fuente:
• Google Earth 2020. Imagen satelital.
•Proteccion Civil San Jose del Rincon. Levantamiento en Campo de la Informacion Puntual.
Solicitamos al usuario notificar cualquier error u omisión que encontrara en este documento a la Coordinación General de Protección Civil del Estado de México y/o Protección Civil del Ayuntamiento de San José del Rincón.


GOBIERNO DEL ESTADO DE MÉXICO
San José del Rincón
2019-2021
ZR-05
DT-12
Google Earth
Nota: Los límites de las localidades son aproximados. Los registros administrativos y/o fenómenos que se ubican fuera del contorno de la localidad son únicamente de referencia pudiendo existir otras más, para esto refiérase a la localidad y/o mapa de riesgo.
SUBSISTEMA PERTURBADOR
FENÓMENOS GEOLÓGICOS -GEOHIDROLÓGICOS
ASENTAMIENTO EN PENDIENTES
DESLIZAMIENTOS DE TIERRA
FENÓMENOS HIDROMETEOROLÓGICOS
INUNDACIONES
HIDROMETEOROLÓGICOS
FACTORES QUÍMICOS
ESTACIONES DE SERVICIO
GASERAS
INDUSTRIAS
POLVORINES
FACTORES SANITARIOS
TIRADEROS DE BASURA
SUBSISTEMA AFECTABLE
CENTROS CULTURALES
HOSPEDAJE
INST.EDUCATIVA
MERCADOS Y TIANGUIS
RESTAURANTES
TEMPLOS
SUBSISTEMA REGULADOR
PROTECCIÓN CIVIL Y BOMBEROS
SEGURIDAD PUBLICA MUNICIPAL
CLINICA, HOSPITAL
REFUGIO TEMPORAL
INFRAESTRUCTURA BASICA Y SERVICIOS VITALES
POZO DE AGUA
LOCALIZACION:
LAS ROSAS
ATLAS DE RIESGOS
Mapa 60
AGOSTO 2020
Fuente:
•Google Earth 2020 Imagen satelital.
•Protección Civil San José del Rincón. Levantamiento en Campo de la Información Puntual.
Solicitamos al usuario notificar cualquier error u omisión que encontrara en este documento a la Coordinación General de Protección Civil del Estado de México y/o Protección Civil del Ayuntamiento de San José del Rincón.

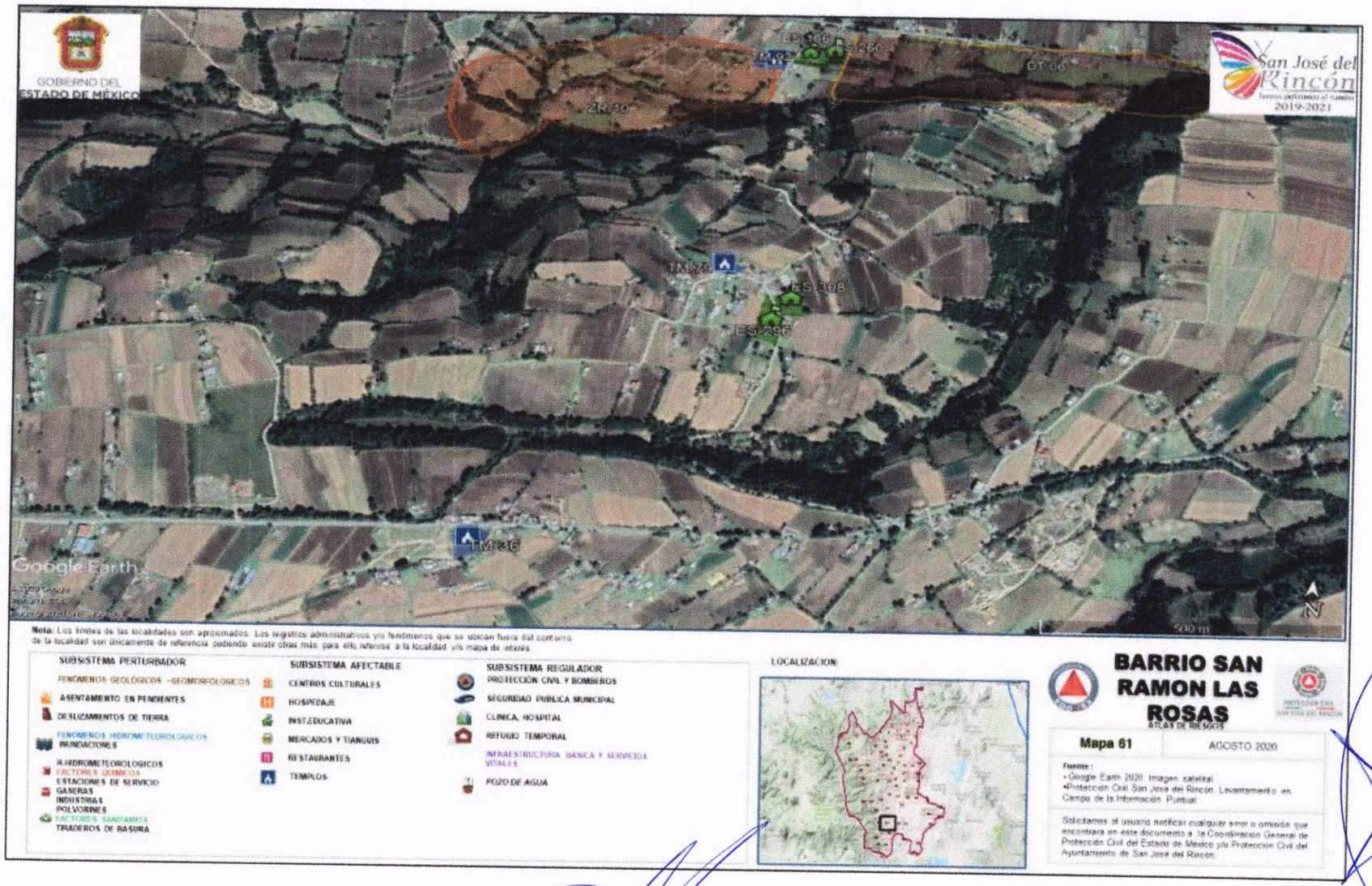
GOBIERNO DEL ESTADO DE MÉXICO
San José del Rincón
Juntos gobernamos el cambio
2019-2021
ZR-40
DT-06
TM-76
ES-308
ES-36F
TM-16
Google Earth
200 m
N
Nota: Los límites de las localidades son aproximados. Los registros administrativos y/o fenómenos que se ubican fuera del contorno de la localidad son únicamente de referencia pudiendo existir otras más para ello refiérase a la localidad y/o mapa de interés.
SUBSISTEMA PERTURBADOR
FENOMENOS GEOLÓGICOS -GEOHIDROLÓGICOS
ASENTAMIENTO EN PENDIENTES
DESLIZAMIENTOS DE TIERRA
FENOMENOS HIDROMETEOROLOGICOS
INUNDACIONES
R.HIDROMETEOROLOGICOS
FACTORES QUIMICOS
ESTACIONES DE SERVICIO
GASERAS
INDUSTRIAS
POLVORINES
FACTORES SANITARIOS
TIRADEROS DE BASURA
SUBSISTEMA AFECTABLE
CENTROS CULTURALES
HOSPEDAJE
INST.EDUCATIVA
MERCADOS Y TIANGUIS
RESTAURANTES
TEMPLOS
SUBSISTEMA REGULADOR
PROTECCIÓN CIVIL Y BOMBEROS
SEGURIDAD PUBLICA MUNICIPAL
CLINICA, HOSPITAL
REFUGIO TEMPORAL
INFRAESTRUCTURA BASICA Y SERVICIOS VITALES
POZO DE AGUA
LOCALIZACION
BARRIO SAN RAMON LAS ROSAS
ATLAS DE RIESGOS
Mapa 61
AGOSTO 2020
Fuente:
• Google Earth 2020. Imagen satelital.
•Protección Civil San José del Rincón. Levantamiento en Campo de la Información Puntual.
Solicitamos al usuario notificar cualquier error o omisión que encontrara en este documento a la Coordinación General de Protección Civil del Estado de México y/o Protección Civil del Ayuntamiento de San José del Rincón.

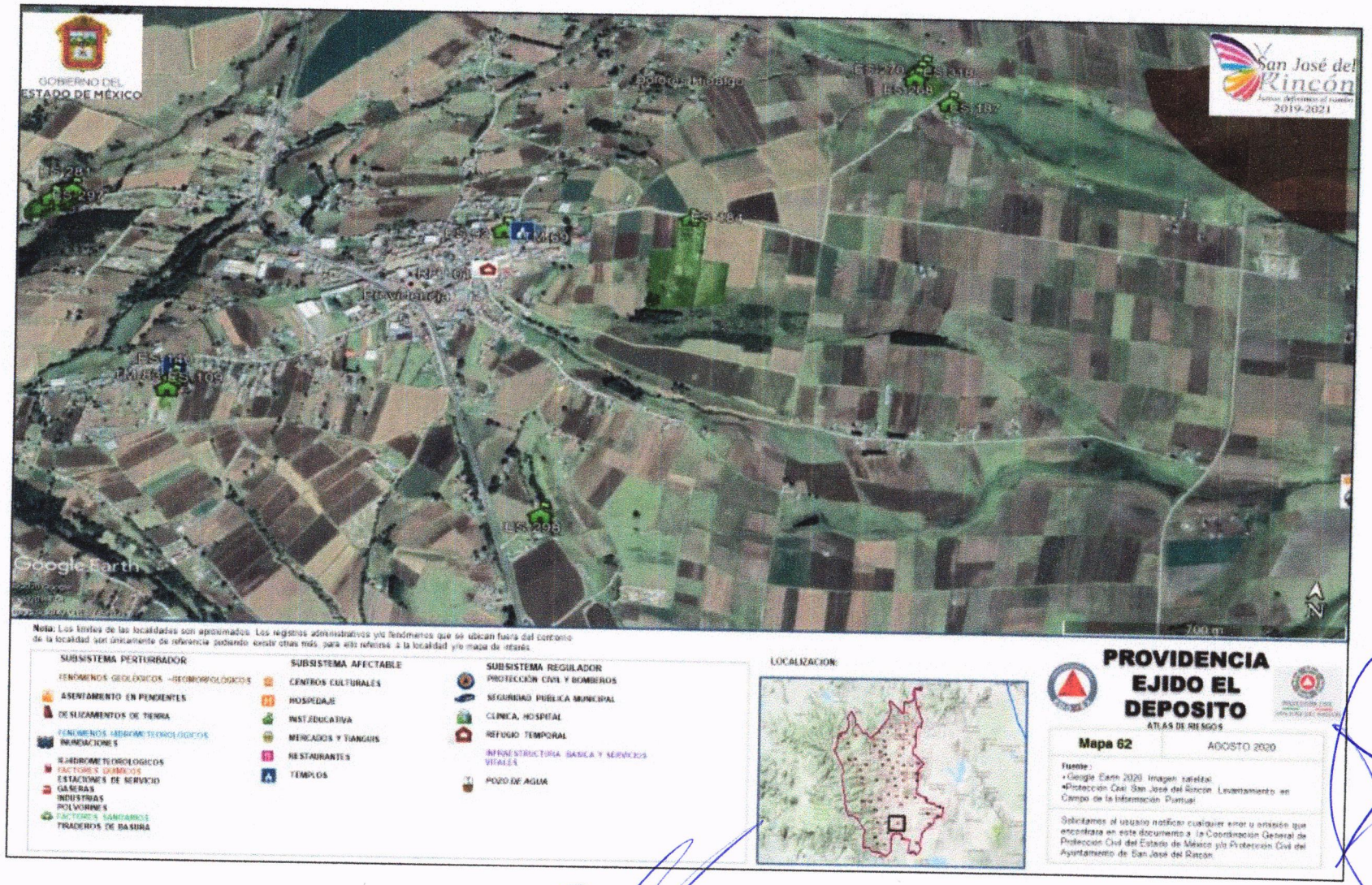
GOBIERNO DEL ESTADO DE MÉXICO
San José del Rincón
2019-2021
Google Earth
Nota: Los límites de las localidades son aproximados. Los registros administrativos y/o fenómenos que se ubican fuera del contorno de la localidad son únicamente de referencia pudiendo existir otros más, para ello referirse a la localidad y/o mapa de riesgos.
SUBSISTEMA PERTURBADOR
FENÓMENOS GEOLÓGICOS -GEOHIDROLÓGICOS
ASENTAMIENTO EN PENDIENTES
DESLIZAMIENTOS DE TIERRA
FENÓMENOS HIDROMETEOROLÓGICOS
INUNDACIONES
HIDROMETEOROLÓGICOS
FACTORES QUÍMICOS
ESTACIONES DE SERVICIO
GASERAS
INDUSTRIAS
POLVORINES
FACTORES SANITARIOS
TIRADEROS DE BASURA
SUBSISTEMA AFECTABLE
CENTROS CULTURALES
HOSPEDAJE
INST.EDUCATIVA
MERCADOS Y TIANGUIS
RESTAURANTES
TEMPLOS
SUBSISTEMA REGULADOR
PROTECCIÓN CIVIL Y BOMBEROS
SEGURIDAD PUBLICA MUNICIPAL
CLINICA, HOSPITAL
REFUGIO TEMPORAL
INFRAESTRUCTURA BASICA Y SERVICIOS VITALES
POZO DE AGUA
LOCALIZACION:
PROVIDENCIA
EJIDO EL DEPOSITO
ATLAS DE RIESGOS
Mapa 62
AGOSTO 2020
Fuente:
•Google Earth 2020. Imagen satelital.
•Proteccion Civil San Jose del Rincon. Levantamiento en Campo de la Información Puntual.
Solicitamos al usuario notificar cualquier error u omisión que encontrara en este documento a la Coordinacion General de Proteccion Civil del Estado de México y/o Proteccion Civil del Ayuntamiento de San José del Rincon.

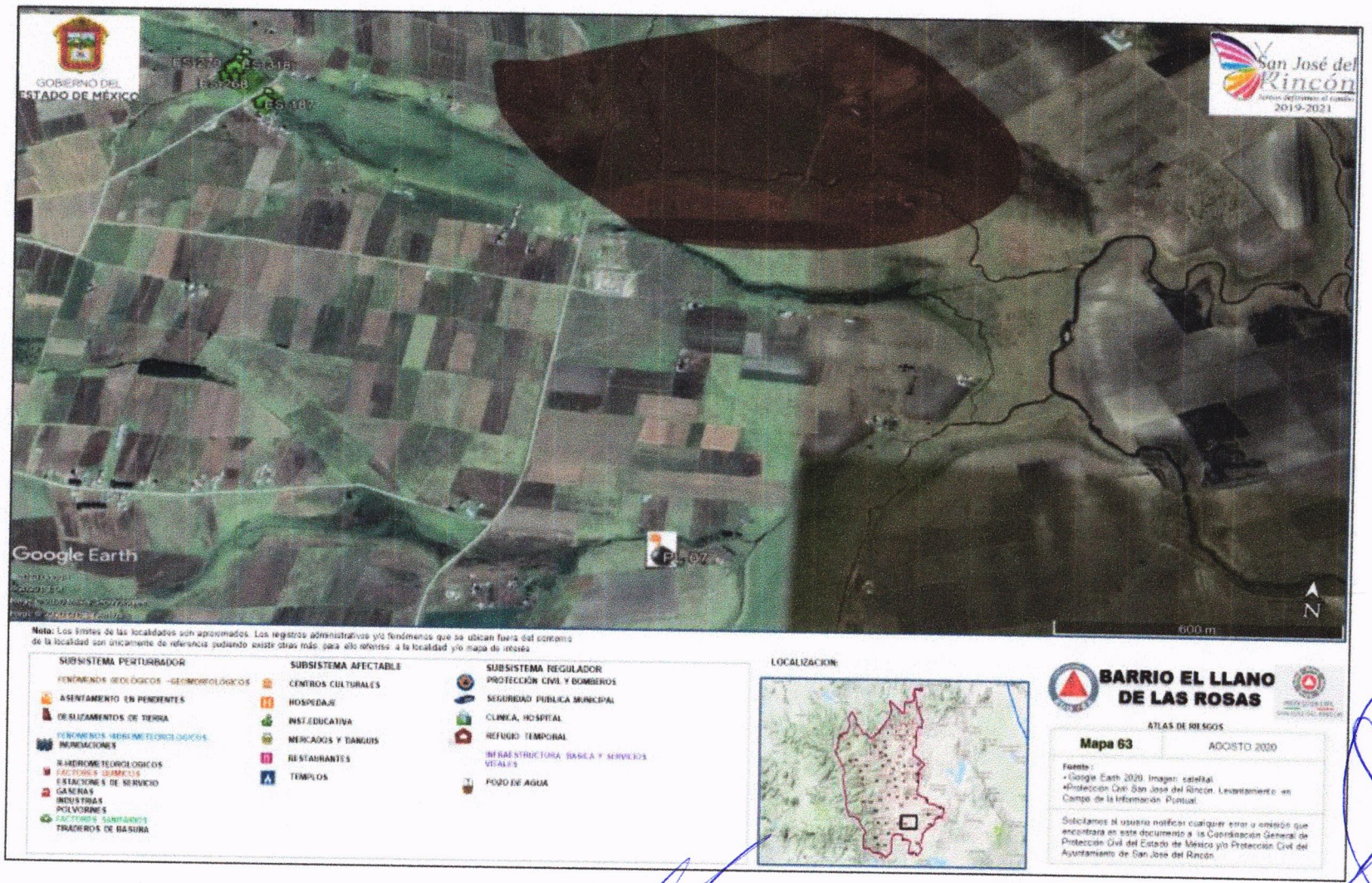
GOBIERNO DEL ESTADO DE MÉXICO
San José del Rincón
2019-2021
Google Earth
600 m
N
Nota: Los límites de las localidades son aproximados. Los registros administrativos y/o fenómenos que se ubican fuera del contorno de la localidad son únicamente de referencia pudiendo existir otras más, para ello referirse a la localidad y/o mapa de interés
SUBSISTEMA PERTURBADOR
FENÓMENOS GEOLÓGICOS -GEOMORFOLÓGICOS
ASENTAMIENTO EN PENDIENTES
DESLIZAMIENTOS DE TIERRA
FENÓMENOS HIDROMETEOROLÓGICOS
INUNDACIONES
HIDROMETEOROLÓGICOS
FACTORES QUÍMICOS
ESTACIONES DE SERVICIO
GASERAS
INDUSTRIAS
POLVORINES
FACTORES SANITARIOS
TIRADEROS DE BASURA
SUBSISTEMA AFECTABLE
CENTROS CULTURALES
HOSPEDAJE
INST.EDUCATIVA
MERCADOS Y TIANGUIS
RESTAURANTES
TEMPLOS
SUBSISTEMA REGULADOR
PROTECCIÓN CIVIL Y BOMBEROS
SEGURIDAD PUBLICA MUNICIPAL
CLINICA, HOSPITAL
REFUGIO TEMPORAL
INFRAESTRUCTURA BASICA Y SERVICIOS VITALES
POZO DE AGUA
LOCALIZACION:
BARRIO EL LLANO DE LAS ROSAS
ATLAS DE RIESGOS
Mapa 63
AGOSTO 2020
Fuente:
• Google Earth 2020. Imagen satelital.
•Proteccion Civil San Jose del Rincon. Levantamiento en Campo de la Información Puntual.
Solicitamos al usuario notificar cualquier error o omisión que encontrara en este documento a la Coordinacion General de Proteccion Civil del Estado de Mexico y/o Proteccion Civil del Ayuntamiento de San Jose del Rincon.

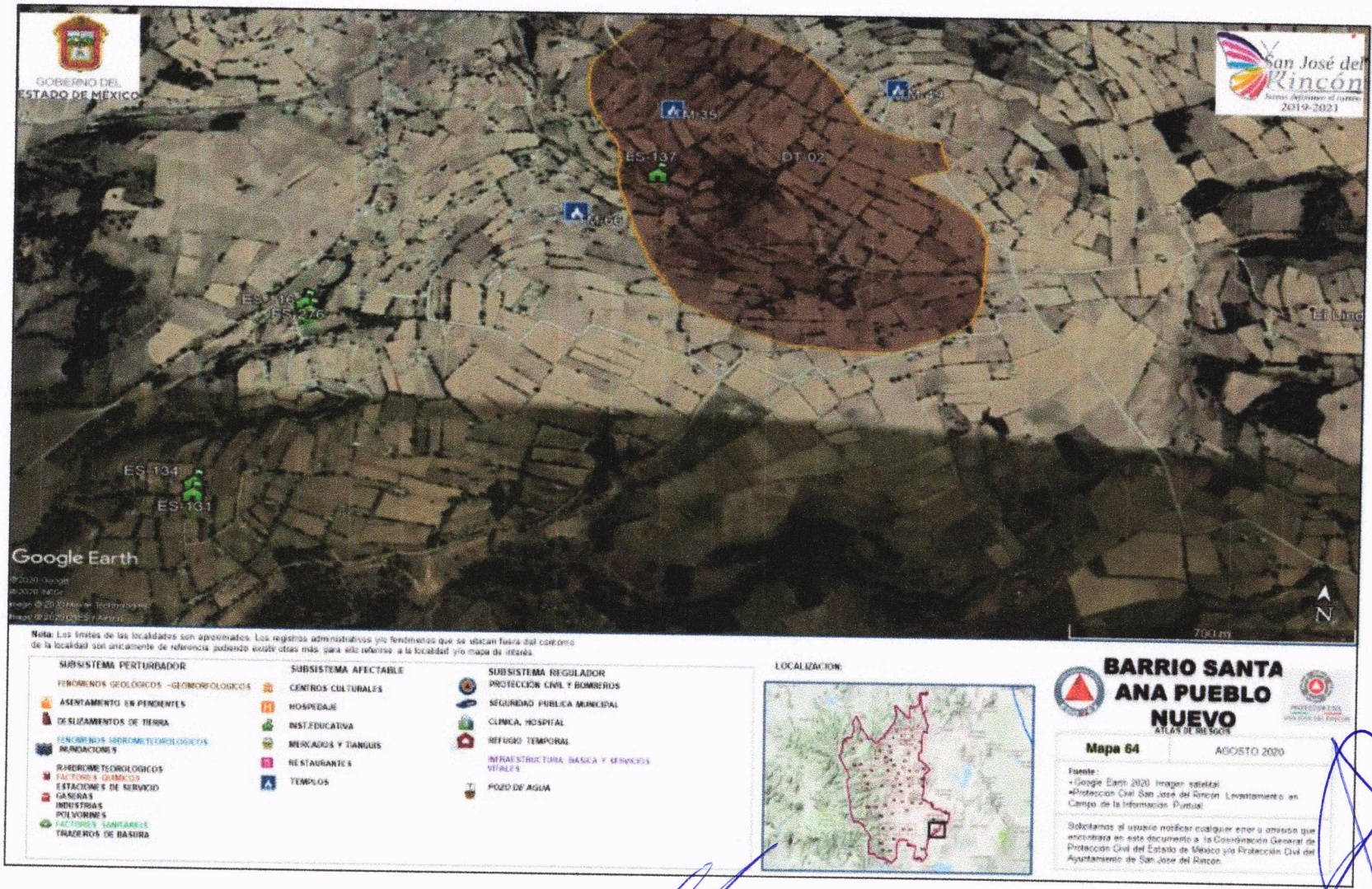
GOBIERNO DEL ESTADO DE MÉXICO
San José del Rincón
2019-2021
M-35
M-66
ES-137
DT-02
ES-134
ES-131
Google Earth
N
Nota: Los límites de las localidades son aproximados. Los registros administrativos y/o fenómenos que se ubican fuera del contorno de la localidad son únicamente de referencia pudiendo existir otras más, para ello referirse a la localidad y/o mapa de detalle.
SUBSISTEMA PERTURBADOR
FENÓMENOS GEOLÓGICOS -GEOMORFOLÓGICOS
ASENTAMIENTO EN PENDIENTES
DESLIZAMIENTOS DE TIERRA
FENÓMENOS HIDROMETEOROLÓGICOS
INUNDACIONES
RHEDROMETEOROLÓGICOS
FACTORES QUÍMICOS
ESTACIONES DE SERVICIO
GASERAS
INDUSTRIAS
POLVORINES
FACTORES SANITARIOS
TRADEROS DE BASURA
SUBSISTEMA AFECTABLE
CENTROS CULTURALES
HOSPEDAJE
INST.EDUCATIVA
MERCADOS Y TIANGUIS
RESTAURANTES
TEMPLOS
SUBSISTEMA REGULADOR
PROTECCIÓN CIVIL Y BOMBEROS
SEGURIDAD PUBLICA MUNICIPAL
CLINICA, HOSPITAL
REFUGIO TEMPORAL
INFRAESTRUCTURA BASICA Y SERVICIOS VITALES
POZO DE AGUA
LOCALIZACION:
BARRIO SANTA ANA PUEBLO NUEVO
ATLAS DE RIESGOS
Mapa 64
AGOSTO 2020
Fuente:
• Google Earth 2020. Imagen satelital.
•Proteccion Civil San Jose del Rincon. Levantamiento en Campo de la Informacion Puntual.
Solicitamos al usuario notificar cualquier error o omisión que encontrara en este documento a la Coordinación General de Protección Civil del Estado de México y/o Protección Civil del Ayuntamiento de San José del Rincón.



Nota: Los límites de las localidades son aproximados. Los registros administrativos y/o fenómenos que se ubican fuera del contorno de la localidad son únicamente de referencia pudiendo existir otras más, para ello referirse a la localidad y/o mapa de interés.

SUBSISTEMA PERTURBADOR

FENÓMENOS GEOLÓGICOS -GEOHIDROLÓGICOS
- ASENTAMIENTO EN PENDIENTES
- DESLIZAMIENTOS DE TIERRA

FENÓMENOS HIDROMETEOROLÓGICOS
- INUNDACIONES
- H.HIDROMETEOROLÓGICOS

FACTORES QUÍMICOS
- ESTACIONES DE SERVICIO
- GASERAS
- INDUSTRIAS
- POLVORINES

FACTORES SANITARIOS
- TIRADEROS DE BASURA

SUBSISTEMA AFECTABLE
- CENTROS CULTURALES
- HOSPEDAJE
- INST.EDUCATIVA
- MERCADOS Y TIANGUIS
- RESTAURANTES
- TEMPLOS

SUBSISTEMA REGULADOR
- PROTECCIÓN CIVIL Y BOMBEROS
- SEGURIDAD PUBLICA MUNICIPAL
- CLINICA, HOSPITAL
- REFUGIO TEMPORAL

INFRAESTRUCTURA BASICA Y SERVICIOS VITALES
- POZO DE AGUA

LOCALIZACIÓN:

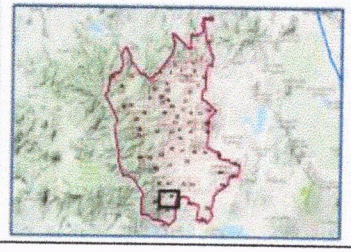

BARRIO EL FRESNO EL DEPOSITO

ATLAS DE RIESGOS

Mapa 65 AGOSTO 2020

Fuente:
- Google Earth 2020. Imagen satelital.
- Protección Civil San José del Rincón. Levantamiento en Campo de la Información Puntual.

Solicitamos al usuario notificar cualquier error u omisión que encontrara en este documento a la Coordinación General de Protección Civil del Estado de México y/o Protección Civil del Ayuntamiento de San José del Rincón.



Nota: Los límites de las localidades son aproximados. Los registros administrativos y/o fenómenos que se ubican fuera del contorno de la localidad son únicamente de referencia pudiendo existir otras más, para ello referirse a la localidad y/o mapa de detalle.

SUBSISTEMA PERTURBADOR

FENOMENOS GEOLÓGICOS -GEOMORFOLÓGICOS
- ASENTAMIENTO EN PENDIENTES
- DESLIZAMIENTOS DE TIERRA

FENOMENOS HIDROMETEOROLÓGICOS
- INUNDACIONES
- HIDROMETEOROLÓGICOS

FACTORES QUÍMICOS
- ESTACIONES DE SERVICIO
- GASERAS
- INDUSTRIAS
- POLVORINES

FACTORES SANITARIOS
- TIRADEROS DE BASURA

SUBSISTEMA AFECTABLE
- CENTROS CULTURALES
- HOSPEDAJE
- INST.EDUCATIVA
- MERCADOS Y TIANGUIS
- RESTAURANTES
- TEMPLOS

SUBSISTEMA REGULADOR
- PROTECCIÓN CIVIL Y BOMBEROS
- SEGURIDAD PUBLICA MUNICIPAL
- CLINICA, HOSPITAL
- REFUGIO TEMPORAL

INFRAESTRUCTURA BASICA Y SERVICIOS VITALES
- POZO DE AGUA

LOCALIZACION:

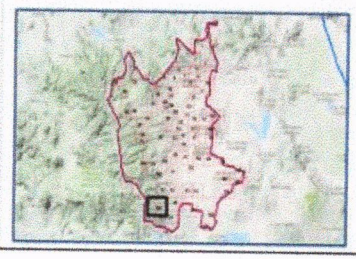

SAN JUAN PALO SECO CENTRO

ATLAS DE RIESGOS

Mapa 66	AGOSTO 2020

Fuente:
- Google Earth 2020. Imagen satelital.
- Protección Civil San José del Rincón. Levantamiento en Campo de la Información Puntual.

Solicitamos al usuario notificar cualquier error u omisión que encontrara en este documento a la Coordinación General de Protección Civil del Estado de México y/o Protección Civil del Ayuntamiento de San José del Rincón.

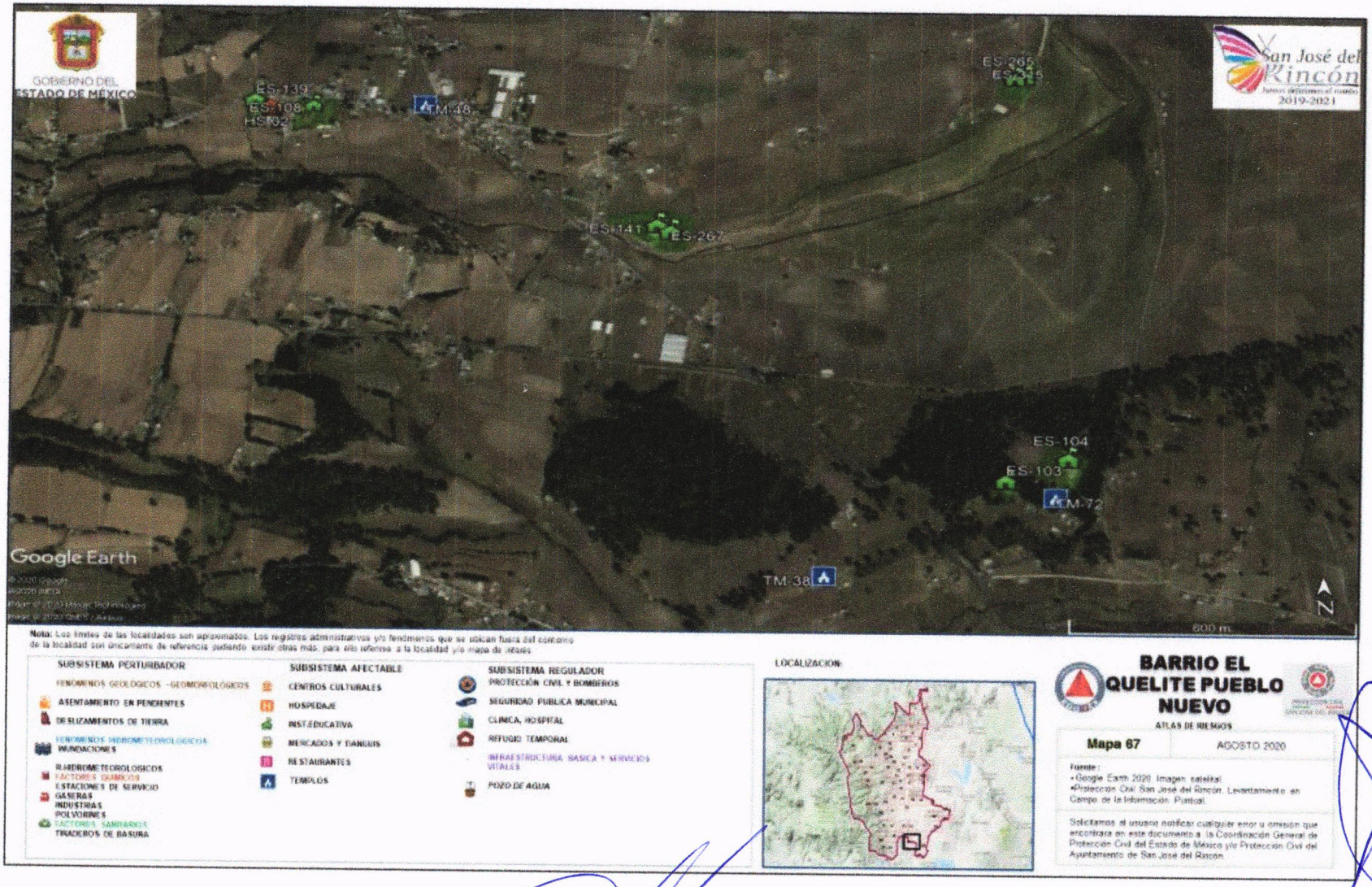
GOBIERNO DEL ESTADO DE MÉXICO
San José del Rincón
2019-2021
ES-139
ES-108
HS-02
TM-48
ES-265
ES-141
ES-267
ES-104
ES-103
TM-72
TM-38
Google Earth
800 m
N
Nota: Los límites de las localidades son aproximados. Los registros administrativos y/o fenómenos que se ubican fuera del contorno de la localidad son únicamente de referencia pudiendo existir otras más, para ello referirse a la localidad y/o mapa de inset
SUBSISTEMA PERTURBADOR
FENOMENOS GEOLOGICOS -GEOMORFOLOGICOS
ASENTAMIENTO EN PENDIENTES
DESLIZAMIENTOS DE TIERRA
FENOMENOS HIDROMETEOROLOGICOS
INUNDACIONES
HIDROMETEOROLOGICOS
FACTORES QUIMICOS
ESTACIONES DE SERVICIO
GASERAS
INDUSTRIAS
POLVORINES
FACTORES SANITARIOS
TIRADEROS DE BASURA
SUBSISTEMA AFECTABLE
CENTROS CULTURALES
HOSPEDAJE
INST.EDUCATIVA
MERCADOS Y TIANGUIS
RESTAURANTES
TEMPLOS
SUBSISTEMA REGULADOR
PROTECCION CIVIL Y BOMBEROS
SEGURIDAD PUBLICA MUNICIPAL
CLINICA, HOSPITAL
REFUGIO TEMPORAL
INFRAESTRUCTURA BASICA Y SERVICIOS VITALES
POZO DE AGUA
LOCALIZACION
BARRIO EL QUELITE PUEBLO NUEVO
ATLAS DE RIESGOS
Mapa 67
AGOSTO 2020
Fuente:
•Google Earth 2020. Imagen satelital.
•Protección Civil San José del Rincón. Levantamiento en Campo de la Información Puntual.
Solicitamos al usuario notificar cualquier error u omisión que encontrara en este documento a la Coordinación General de Protección Civil del Estado de México y/o Protección Civil del Ayuntamiento de San José del Rincón.


GOBIERNO DEL ESTADO DE MÉXICO
San José del Rincón
2019-2021
ES-147
Google Earth
100 m
N
Nota: Los límites de las localidades son aproximados. Los registros administrativos y/o fenómenos que se ubican fuera del contorno de la localidad son únicamente de referencia pudiendo existir otras más para ello referirse a la localidad y/o mapa de riesgos
SUBSISTEMA PERTURBADOR
FENÓMENOS GEOLÓGICOS -GEOMORFOLÓGICOS
ASENTAMIENTO EN PENDIENTES
DESLIZAMIENTOS DE TIERRA
FENÓMENOS HIDROMETEOROLÓGICOS
INUNDACIONES
R-HIDROMETEOROLÓGICOS
FACTORES QUÍMICOS
ESTACIONES DE SERVICIO
GASERAS
INDUSTRIAS
POLVORINES
FACTORES SANITARIOS
TIRADEROS DE BASURA
SUBSISTEMA AFECTABLE
CENTROS CULTURALES
HOSPEDAJE
INST.EDUCATIVA
MERCADOS Y TIANGUIS
RESTAURANTES
TEMPLOS
SUBSISTEMA REGULADOR
PROTECCIÓN CIVIL Y BOMBEROS
SEGURIDAD PUBLICA MUNICIPAL
CLINICA, HOSPITAL
REFUGIO TEMPORAL
INFRAESTRUCTURA BASICA Y SERVICIOS VITALES
POZO DE AGUA
LOCALIZACION:
EJIDO LOS PINTADOS
ATLAS DE RIESGOS
Mapa 68
AGOSTO 2020
Fuente:
• Google Earth 2020. Imagen satelital.
•Proteccion Civil San José del Rincón. Levantamiento en Campo de la Información Puntual.
Solicitamos al usuario notificar cualquier error u omisión que encontrara en este documento a la Coordinacion General de Proteccion Civil del Estado de México y/o Protección Civil del Ayuntamiento de San José del Rincón

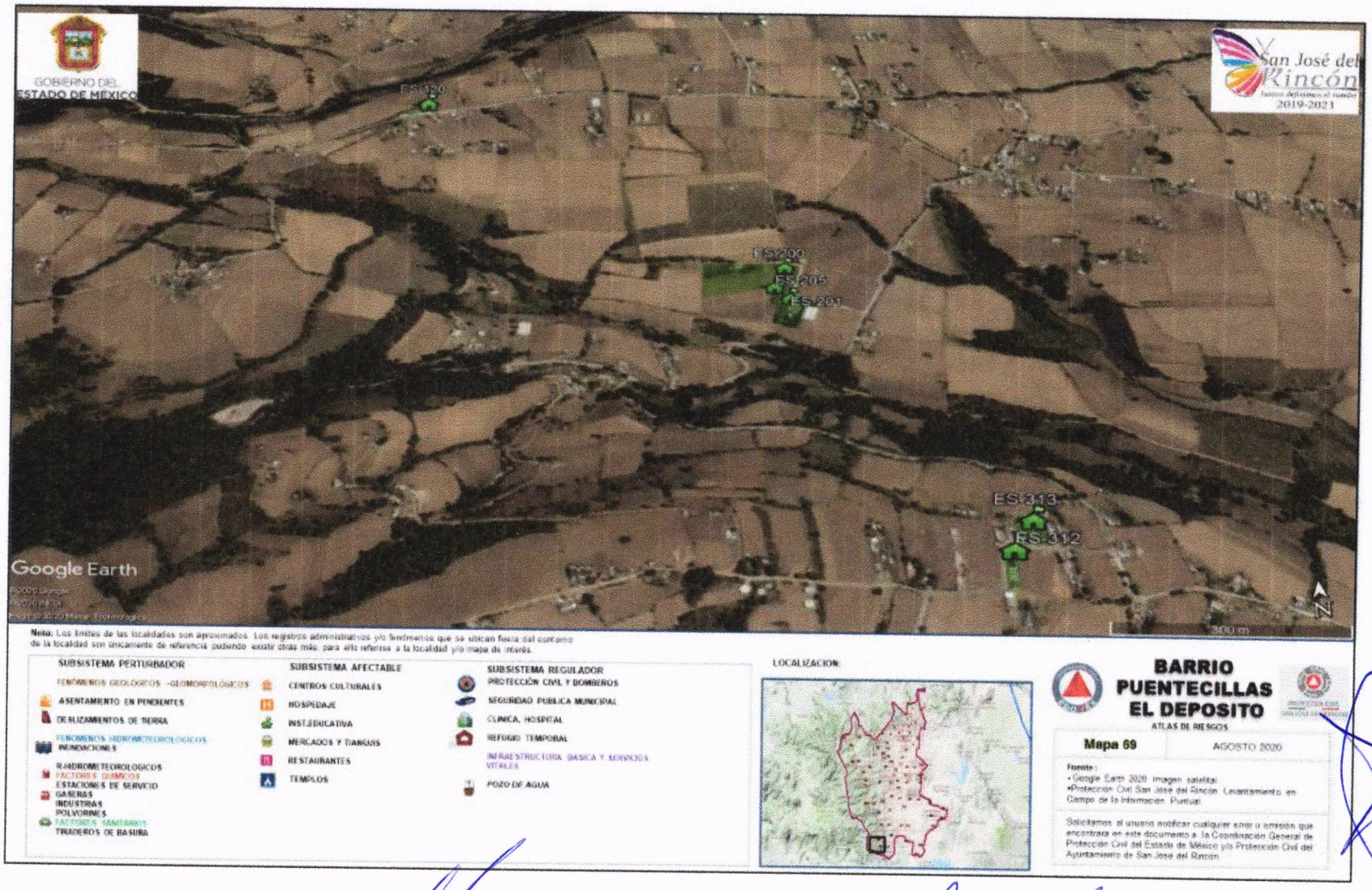
GOBIERNO DEL ESTADO DE MÉXICO
San José del Rincón
2019-2021
ES-120
ES-200
ES-205
ES-201
ES-313
ES-312
Google Earth
N
Nota: Los límites de las localidades son aproximados. Los registros administrativos y/o fenómenos que se ubican fuera del contorno de la localidad son únicamente de referencia pudiendo existir otras más, para ello referirse a la localidad y/o mapa de interés.
SUBSISTEMA PERTURBADOR
FENÓMENOS GEOLÓGICOS -GEOMORFOLÓGICOS
ASENTAMIENTO EN PENDIENTES
DESLIZAMIENTOS DE TIERRA
FENÓMENOS HIDROMETEOROLÓGICOS
INUNDACIONES
RADIOMETEOROLÓGICOS
FACTORES QUÍMICOS
ESTACIONES DE SERVICIO
GASERAS
INDUSTRIAS
POLVORINES
FACTORES SANITARIOS
TIRADEROS DE BASURA
SUBSISTEMA AFECTABLE
CENTROS CULTURALES
HOSPEDAJE
INST.EDUCATIVA
MERCADOS Y TIANGUIS
RESTAURANTES
TEMPLOS
SUBSISTEMA REGULADOR
PROTECCIÓN CIVIL Y BOMBEROS
SEGURIDAD PUBLICA MUNICIPAL
CLINICA, HOSPITAL
REFUGIO TEMPORAL
INFRAESTRUCTURA BASICA Y SERVICIOS VITALES
POZO DE AGUA
LOCALIZACION
BARRIO PUENTECILLAS EL DEPOSITO
ATLAS DE RIESGOS
Mapa 69
AGOSTO 2020
Fuente:
• Google Earth 2020 Imagen satelital
•Protección Civil San José del Rincón. Levantamiento en Campo de la Información Puntual
Solicitamos al usuario notificar cualquier error u omisión que encontrara en este documento a la Coordinación General de Protección Civil del Estado de México y/o Protección Civil del Ayuntamiento de San José del Rincón



Nota: Los límites de las localidades son aproximados. Los registros administrativos y/o fenómenos que se ubican fuera del contorno de la localidad son únicamente de referencia pudiendo existir otras más, para ello referirse a la localidad y/o mapa de inicio.

SUBSISTEMA PERTURBADOR

FENÓMENOS GEOLÓGICOS -GEOMORFOLÓGICOS
- ASENTAMIENTO EN PENDIENTES
- DESLIZAMIENTOS DE TIERRA

FENÓMENOS HIDROMETEOROLÓGICOS
- INUNDACIONES
- H.HIDROMETEOROLÓGICOS

FACTORES ANTRÓPICOS
- ESTACIONES DE SERVICIO
- GASERAS
- INDUSTRIAS
- POLVORINES
- TIRADEROS DE BASURA

SUBSISTEMA AFECTABLE
- CENTROS CULTURALES
- HOSPEDAJE
- INST.EDUCATIVA
- MERCADOS Y TIANGUIS
- RESTAURANTES
- TEMPLOS

SUBSISTEMA REGULADOR
- PROTECCIÓN CIVIL Y BOMBEROS
- SEGURIDAD PUBLICA MUNICIPAL
- CLINICA, HOSPITAL
- REFUGIO TEMPORAL

INFRAESTRUCTURA BASICA Y SERVICIOS VITALES
- POZO DE AGUA

LOCALIZACION:

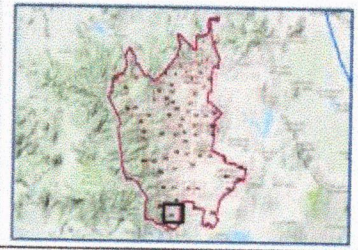

RAMEJE EJIDO EL DEPOSITO

ATLAS DE RIESGOS

Mapa 70 | AGOSTO 2020

Fuente:
- Google Earth 2020. Imagen satelital.
- Protección Civil San José del Rincón. Levantamiento en Campo de la Información Puntual.

Solicitamos al usuario notificar cualquier error u omisión que encontrara en este documento a la Coordinación General de Protección Civil del Estado de México y/o Protección Civil del Ayuntamiento de San José del Rincón.


GOBIERNO DEL ESTADO DE MÉXICO
San José del Rincón
2019-2021
ES-128
ES-129
ES-136
TM-50
Google Earth
100 m
N
Nota: Los límites de las localidades son aproximados. Los registros administrativos y/o fenómenos que se ubican fuera del contorno de la localidad son únicamente de referencia pudiendo existir otras más para ello referirse a la localidad y/o mapa de interés.
SUBSISTEMA PERTURBADOR
FENÓMENOS GEOLÓGICOS -GEOMORFOLÓGICOS
ASENTAMIENTO EN PENDIENTES
DESLIZAMIENTOS DE TIERRA
FENÓMENOS HIDROMETEOROLÓGICOS
INUNDACIONES
RADIOMETEOROLÓGICOS
FACTORES QUÍMICOS
ESTACIONES DE SERVICIO
GASERAS
INDUSTRIAS
POLVORINES
FACTORES SANITARIOS
TIRADEROS DE BASURA
SUBSISTEMA AFECTABLE
CENTROS CULTURALES
HOSPEDAJE
INST.EDUCATIVA
MERCADOS Y TIANGUIS
RESTAURANTES
TEMPLOS
SUBSISTEMA REGULADOR
PROTECCIÓN CIVIL Y BOMBEROS
SEGURIDAD PUBLICA MUNICIPAL
CLINICA, HOSPITAL
REFUGIO TEMPORAL
INFRAESTRUCTURA BASICA Y SERVICIOS VITALES
POZO DE AGUA
LOCALIZACION:
BARRIO SAN DIEGO PUEBLO NUEVO
ATLAS DE RIESGOS
Mapa 71
AGOSTO 2020
Fuente:
•Google Earth 2020. Imagen satelital.
•Protección Civil San José del Rincón. Levantamiento en Campo de la Información Puntual.
Solicitamos al usuario notificar cualquier error u omisión que encontrara en este documento a la Coordinación General de Protección Civil del Estado de México y/o Protección Civil del Ayuntamiento de San José del Rincón.

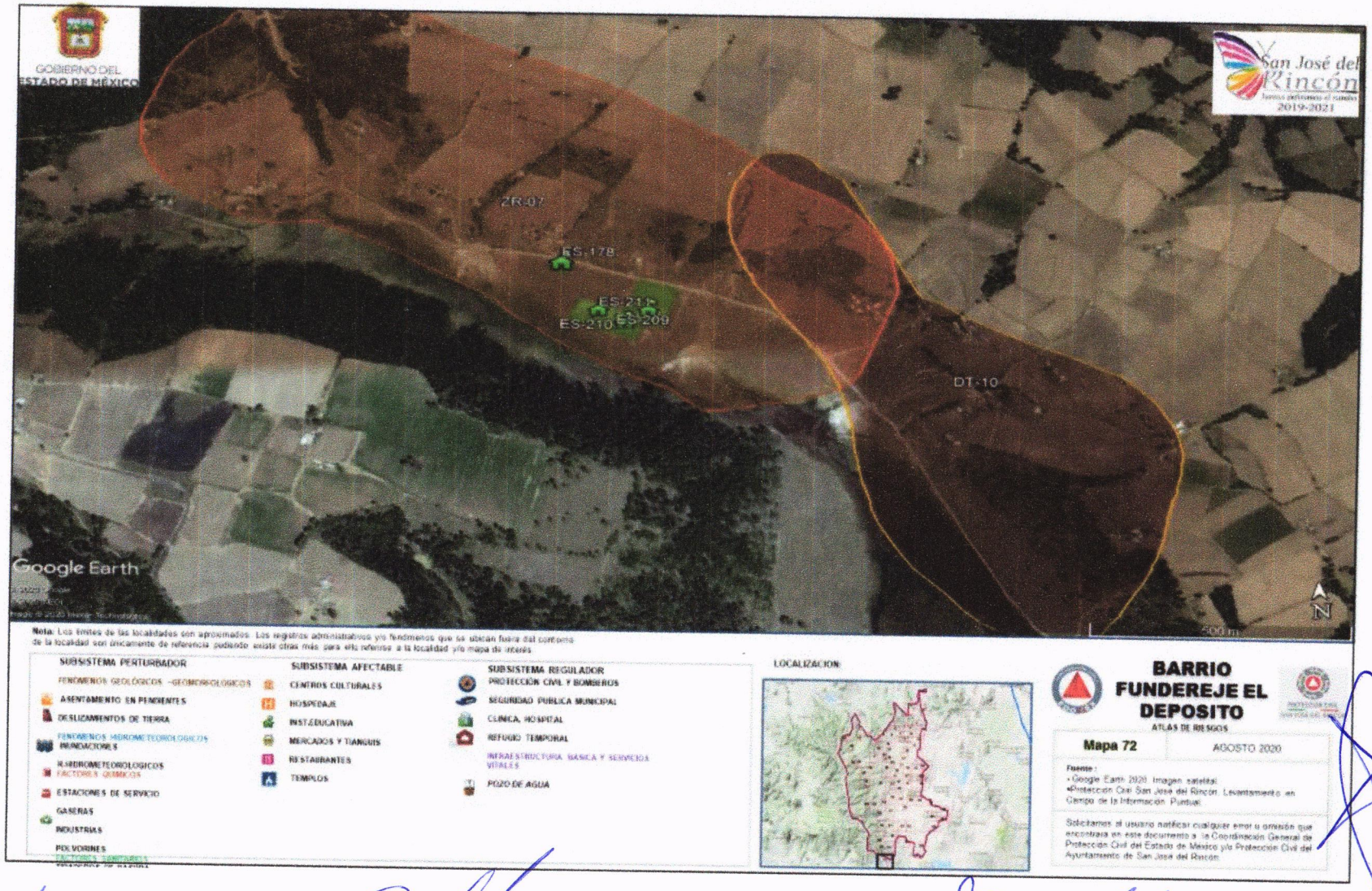
GOBIERNO DEL ESTADO DE MÉXICO
San José del Rincón
2019-2021
ZR-07
ES-178
ES-211
ES-210
ES-209
DT-10
Google Earth
500 m
N
Nota: Los límites de las localidades son aproximados. Los registros administrativos y/o fenómenos que se ubican fuera del contorno de la localidad son únicamente de referencia pudiendo existir otras más para ella referidos a la localidad y/o mapa de interés.
SUBSISTEMA PERTURBADOR
FENOMENOS GEOLÓGICOS -GEOHIDROLÓGICOS
ASENTAMIENTO EN PENDIENTES
DESLIZAMIENTOS DE TIERRA
FENOMENOS HIDROMETEOROLOGICOS
INUNDACIONES
FACTORES QUÍMICOS
ESTACIONES DE SERVICIO
GASERAS
INDUSTRIAS
POLVORINES
SUBSISTEMA AFECTABLE
CENTROS CULTURALES
HOSPEDAJE
INST.EDUCATIVA
MERCADOS Y TIANGUIS
RESTAURANTES
TEMPLOS
SUBSISTEMA REGULADOR
PROTECCIÓN CIVIL Y BOMBEROS
SEGURIDAD PÚBLICA MUNICIPAL
CLÍNICA, HOSPITAL
REFUGIO TEMPORAL
INFRAESTRUCTURA BÁSICA Y SERVICIOS VITALES
POZO DE AGUA
LOCALIZACION
BARRIO FUNDEREJE EL DEPOSITO
ATLAS DE RIESGOS
Mapa 72
AGOSTO 2020
Fuente:
• Google Earth 2020. Imagen satelital.
•Protección Civil San José del Rincón. Levantamiento en Campo de la Información Puntual.
Solicitamos al usuario notificar cualquier error u omisión que encontrara en este documento a la Coordinación General de Protección Civil del Estado de México y/o Protección Civil del Ayuntamiento de San José del Rincón.

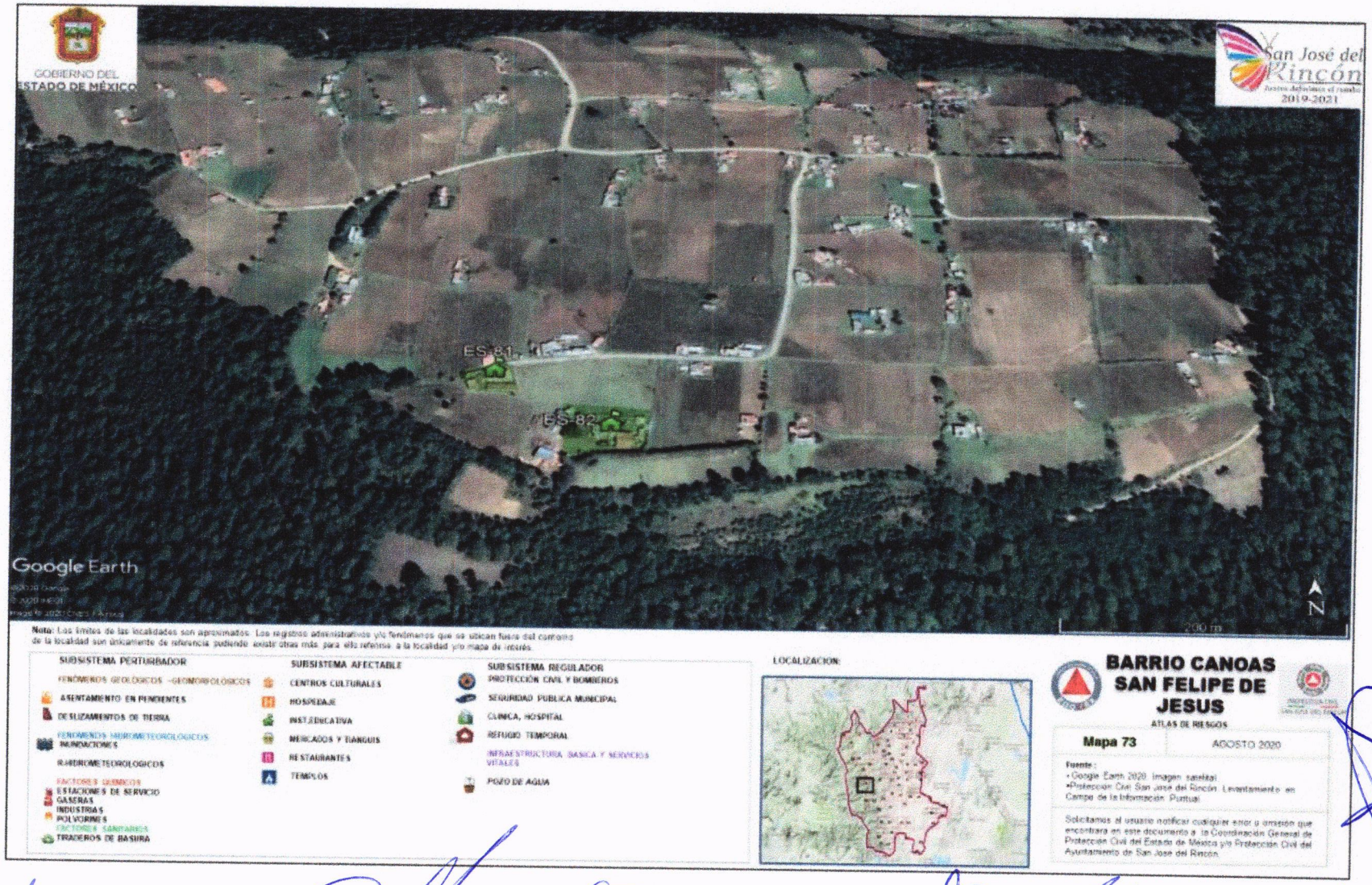
GOBIERNO DEL ESTADO DE MÉXICO
San José del Rincón
2019-2021
ES-81
ES-82
Google Earth
200 m
N
Nota: Los límites de las localidades son aproximados. Los registros administrativos y/o fenómenos que se ubican fuera del contorno de la localidad son únicamente de referencia pudiendo existir otras más para ello referirse a la localidad y/o mapa de interés.
SUBSISTEMA PERTURBADOR
FENÓMENOS GEOLÓGICOS -GEOMORFOLÓGICOS
ASENTAMIENTO EN PENDIENTES
DESLIZAMIENTOS DE TIERRA
FENÓMENOS HIDROMETEOROLÓGICOS
INUNDACIONES
RAMBIOMETEOROLÓGICOS
FACTORES QUÍMICOS
ESTACIONES DE SERVICIO
GASERAS
INDUSTRIAS
POLVORINES
FACTORES SANITARIOS
TRADEROS DE BASURA
SUBSISTEMA AFECTABLE
CENTROS CULTURALES
HOSPEDAJE
INST.EDUCATIVA
MERCADOS Y TIANGUIS
RESTAURANTES
TEMPLOS
SUBSISTEMA REGULADOR
PROTECCIÓN CIVIL Y BOMBEROS
SEGURIDAD PUBLICA MUNICIPAL
CLINICA, HOSPITAL
REFUGIO TEMPORAL
INFRAESTRUCTURA BASICA Y SERVICIOS VITALES
POZO DE AGUA
LOCALIZACION
BARRIO CANOAS
SAN FELIPE DE JESUS
ATLAS DE RIESGOS
Mapa 73
AGOSTO 2020
Fuente:
• Google Earth 2020. Imagen satelital.
•Protección Civil San José del Rincón. Levantamiento en Campo de la Información Puntual.
Solicitamos al usuario notificar cualquier error u omisión que encontrara en este documento a la Coordinación General de Protección Civil del Estado de México y/o Protección Civil del Ayuntamiento de San José del Rincón.

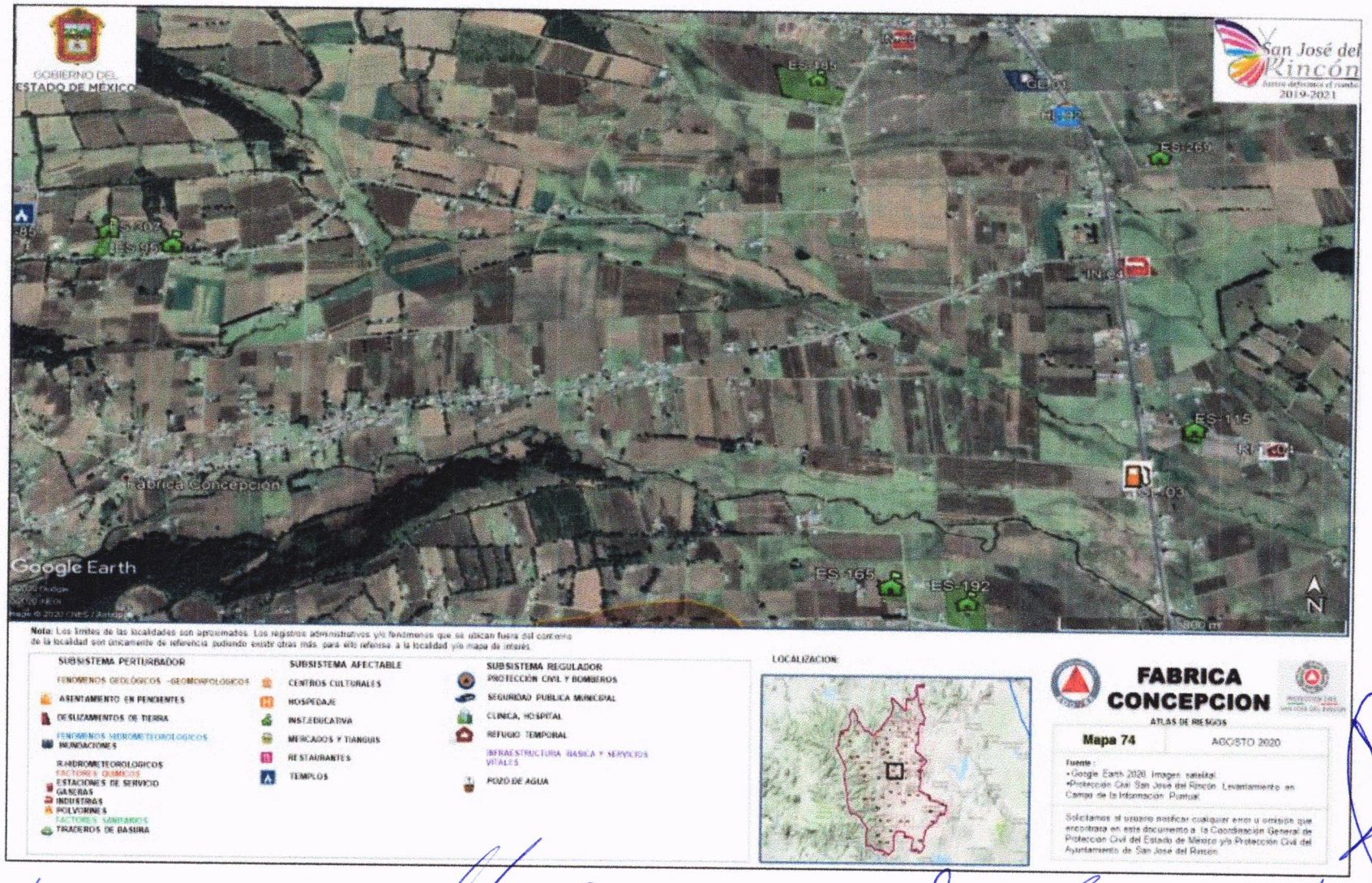
GOBIERNO DEL ESTADO DE MÉXICO
San José del Rincón
2019-2021
Fábrica Concepción
Google Earth
ES-185
ES-269
ES-115
ES-165
ES-192
Nota: Los límites de las localidades son aproximados. Los registros administrativos y/o fenómenos que se ubican fuera del contorno de la localidad son únicamente de referencia pudiendo existir otras más, para ello referirse a la localidad y/o mapa de interés.
SUBSISTEMA PERTURBADOR
FENÓMENOS GEOLÓGICOS -GEOMORFOLÓGICOS
ASENTAMIENTO EN PENDIENTES
DESLIZAMIENTOS DE TIERRA
FENÓMENOS HIDROMETEOROLÓGICOS
INUNDACIONES
R-HIDROMETEOROLÓGICOS
FACTORES QUÍMICOS
ESTACIONES DE SERVICIO
GASERAS
INDUSTRIAS
POLVORINES
FACTORES SANITARIOS
TIRADEROS DE BASURA
SUBSISTEMA AFECTABLE
CENTROS CULTURALES
HOSPEDAJE
INST.EDUCATIVA
MERCADOS Y TIANGUIS
RESTAURANTES
TEMPLOS
SUBSISTEMA REGULADOR
PROTECCIÓN CIVIL Y BOMBEROS
SEGURIDAD PUBLICA MUNICIPAL
CLINICA, HOSPITAL
REFUGIO TEMPORAL
INFRAESTRUCTURA BASICA Y SERVICIOS VITALES
POZO DE AGUA
LOCALIZACION:
FABRICA CONCEPCION
ATLAS DE RIESGOS
Mapa 74
AGOSTO 2020
Fuente:
•Google Earth 2020. Imagen satelital.
•Protección Civil San José del Rincón. Levantamiento en Campo de la Información Puntual.
Solicitamos al usuario notificar cualquier error u omisión que encontrara en este documento a la Coordinación General de Protección Civil del Estado de México y/o Protección Civil del Ayuntamiento de San José del Rincón.

CONCEPTOS Y DEFINICIONES

ALBERGUE O REFUGIO.- Lugar o sitio destinado para prestar asilo y resguardo a la población evacuada y/o damnificada ante la amenaza u ocurrencia de un fenómeno perturbador.

AMENAZA DE PELIGRO.- Probabilidad de ocurrencia de un evento potencialmente desastroso durante un período de tiempo en un sitio determinado.

ATLAS DE RIESGOS.- Conjunto de riesgos localizados geográficamente y representados en cartografía, así como las normas, medidas, disposiciones jurídicas y recomendaciones aplicables, para reducir al mínimo la probabilidad de ocurrencia de los mismos, indicando en cada caso los tiempos, la responsabilidad y participación de las dependencias públicas, de la iniciativa privada y del sector social.

COORDENADAS GEOGRÁFICAS.- Es el conjunto de pares coordenados que indican la posición de los elementos o rasgos que se hallan sobre la superficie terrestre. Se determinan con base en la distancia que guarda cada elemento respecto a las líneas imaginarias de referencia llamadas paralelos y meridianos, conformando una cuadrícula, para ubicar y representarlos dimensionalmente con precisión, empleando la latitud y la longitud.

DAMNIFICADO.- Persona afectada por un desastre, que ha sufrido daño o perjuicio en su salud o sus bienes, o ambas, y queda sin alojamiento o vivienda de manera total o parcial, permanente o temporalmente, recibiendo en primera instancia albergue y alimentación por parte de las instituciones y organizaciones de ayuda y auxilio.

DESASTRE.- Evento que ocurre de forma repentina e inesperada, ocasionando desorganización de los patrones normales de vida y alteración del ecosistema, cuyas pérdidas están representadas por la salud e incluso la vida de la población, la destrucción de sus bienes, y daños al entorno ambiental.

ELEMENTOS BAJO RIESGO.- Contempla a la población, las obras civiles, las actividades económicas, los servicios públicos y la infraestructura, de un sitio determinado.

ESCALA GRÁFICA.- Sirve para indicar de manera gráfica la relación existente entre las dimensiones reales de la superficie terrestre y la representación de ésta en un mapa, es decir, es una representación a escala. La forma común de hacerlo es mediante el trazo de una línea horizontal recta dividida en segmentos que de acuerdo a la escala numérica, cada uno de ellos equivale a una cierta distancia real de la superficie terrestre.

ESCALA NUMÉRICA.- Se refiere al valor numérico que indica la relación de representación dimensional de equivalencia entre los puntos o rasgos de la superficie terrestre y su trazo en un mapa.

EVACUACIÓN.- Procedimiento de medida de seguridad que consiste en trasladar a la población de la zona en inminente peligro hacia un sitio seguro o algún refugio temporal.

LATITUD.- Es la distancia medida en longitud de arco (grados, minutos, segundos), a partir del paralelo del Ecuador hacia un punto de la superficie terrestre, con dirección norte o sur. Existen 90° en cada dirección.

LONGITUD.- Es la distancia medida en longitud de arco (grados, minutos, segundos), a partir del meridiano de Greenwich hacia un punto de la superficie terrestre, con dirección oriente o poniente. Existen 180° en cada dirección.

MAPA. - Es la representación reducida, generalizada y matemáticamente determinada de la superficie terrestre sobre un plano; en el cual se muestra la distribución, el estado y los vínculos de los diferentes fenómenos naturales y sociales, pudiendo ser seleccionados y caracterizados de acuerdo a la asignación de cada mapa.

MAPA TEMÁTICO.- Este tipo de mapa representa las complejas relaciones que se llevan a cabo entre fenómenos sociales, económicos y del medio; englobadas a temas específicos.

PUNTO PELIGROSO.- Es aquel sitio donde se pueden producir siniestros que afecten a la población, la infraestructura básica o la naturaleza; pueden ser de origen natural o humano.

RIESGO ESPECÍFICO.- Grado de pérdidas esperado, debido a la ocurrencia de un evento en particular y como una función de amenaza y vulnerabilidad.

SIMBOLOGÍA.- Es el conjunto de signos y figuras adoptadas convencionalmente para expresar una idea o concepto, ya sea por alguna semejanza o correspondencia; con el objetivo de facilitar su lectura e interpretación.

SISTEMA ESTATAL DE RIESGOS.- Es el elemento ordenador que integra y procesa información, proporcionando resultados que se traducen en instrumentos fundamentales para los programas de prevención y auxilio.

SUBSISTEMA AFECTABLE.- Se refiere a la población, equipamiento y medio ambiente que puede sufrir alguna alteración en su estructura y funcionamiento normal, ya sea de forma temporal o permanente.

SUBSISTEMA PERTURBADOR.- Conjunto de fenómenos de origen natural o antrópico que pueden ocasionar algún siniestro o desastre.

SUBSISTEMA REGULADOR.- Está integrado por diferentes dependencias gubernamentales que realizan acciones de protección y ayuda, así como los grupos del sector privado y social que pudieran auxiliar antes, durante o después de que se presente algún siniestro, tales como; Protección Civil, Bomberos, Seguridad Pública, Grupos de emergencia, Grupos Voluntarios, además del equipamiento existente; Hospitales, Albergues, Hoteles, Centros de Abastecimiento, Centros de acopio de víveres, etc.

VULNERABILIDAD.- Grado de pérdida en un elemento o grupos de elementos bajo riesgo, resultado de la probable ocurrencia de un evento desastroso; expresada en una escala que va de cero o sin algún daño a pérdida total.

FUENTES DE INFORMACIÓN

VÁZQUEZ CASTILLO JAIME, 1999. San José del Rincón, monografía Municipal. Instituto Mexiquense de Cultura. Toluca, Estado de México. 168 pág.

GEM, COORDINACION GENERAL DE PROTECCIÓN CIVIL, 2020. Sistema Estatal de Riesgos del Estado de México.

GOBIERNO MUNICIPAL DE SAN JOSÉ DEL RINCÓN, PROTECCIÓN CIVIL MUNICIPAL, 2020. Levantamiento en campo de la información estadística y cartográfica de zonas de riesgo y registros administrativos.

COLABORADORES

La realización del presente documento es la culminación de un arduo y constante trabajo que se ha desarrollado durante la administración 2019-2021, con la participación activa en la **recopilación y actualización de información** estadística y georeferencia de los subsistemas perturbador, afectable y regulador por parte del personal de la Unidad de Protección Civil del Municipio de San José del Rincón, mientras que las actividades de **diseño, captura, edición corrección e impresión digital** fueron llevadas a cabo por el personal del Departamento de Geoprocesamiento y Base de Datos, de la Coordinación General de Protección Civil del Estado de México, utilizando tecnología de Sistemas de Información Geográfica e integrada al Sistema Estatal de Riesgos.

Este trabajo se concluyó en el mes de Agosto de 2020.

AYUNTAMIENTO DE SAN JOSÉ DEL RINCÓN

COMISARIO RAÚL GONZÁLEZ RAZO	**DIRECTOR DE PROTECCIÓN CIVIL**
JOSÉ CARMEN ESQUIVEL JAVIER	RESPONSABLE DEL ATLAS DE RIESGOS
NANCY GODÍNEZ RAMÍREZ	RESPONSABLE DEL ATLAS DE RIESGOS
JOSÉ GABRIEL MARÍN SALGADO	COLABORADOR
HERMELINDO BENITEZ RUIZ	COLABORADOR
ERICK CRUZ RAMÍREZ	COLABORADOR
JESÚS ANTONIO GARCÍA MONDRAGÓN	COLABORADOR
ANTONIO IBARRA ESQUIVEL	COLABORADOR
FERNANDO COLIN CRUZ	COLABORADOR
MAURICIO MORENO VÁZQUEZ	COLABORADOR
MARIO GONZÁLEZ MARÍN	COLABORADOR

Esta información se elaboró con el apoyo de métodos automatizados y se cuenta con respaldos digitales para su consulta, los cuales forman parte del Sistema Estatal de Riesgos del Estado de México.

Solicitamos al usuario notificar cualquier error u omisión que encontrará en este documento a:

- **Coordinación General de Protección Civil del Estado de México.**
  Blvrd. Adolfo López S/N, km. 4.1, Col. Las Cultura, Zinacantepec.
  Teléfonos y fax: 7222-13-23-44 y 2-13-17-48.

- **Coordinación Municipal de Protección Civil San José del Rincón.**
  Libramiento Paseo Mariposa Monarca No. 42, Esquina 19 de Marzo
  Col. Centro C. P. 50660
  Telefonos: 712 124 21 94